



Gminna Ewidencja Zabytków Gminy Proszowice

Proszowice

Proszowice

2011

Wyk. Izabela Włodarz

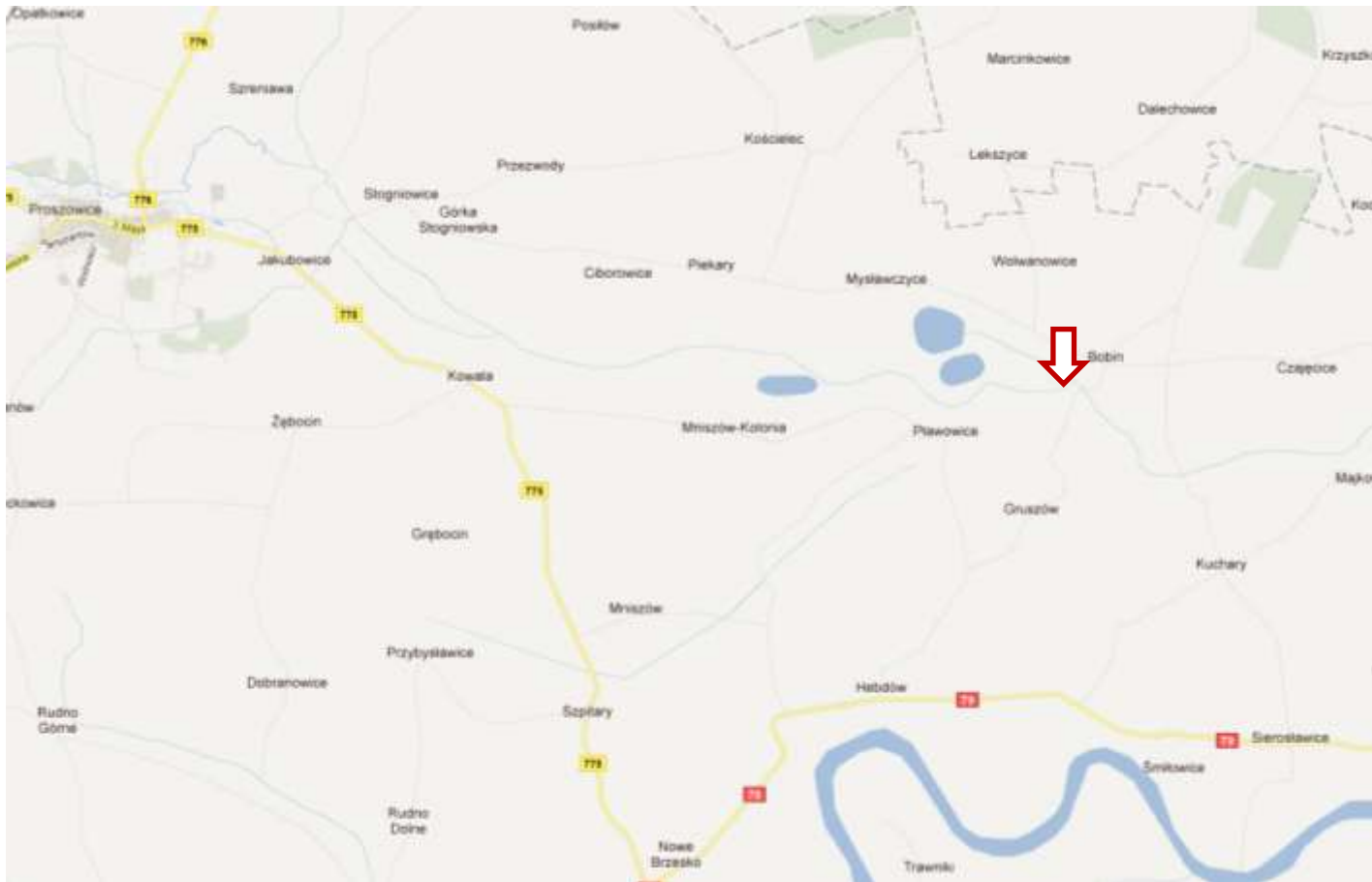
Zdj. Izabela Włodarz

KARTA GMINNEJ EWIDENCJI ZABYTKÓW

1.OBIEKT: Zespól Kościelny/ Kościół parafialny pod wezwaniem Św. Anny			5.MIEJSCOWOŚĆ	Bobin
2.OBECNA FUNKCJA Kościół parafialny	3.MATERIAŁ cegłany	4.DATOWANIE Kościół wzniesiony w 1869r.	6.GMINA	Proszowice
			7.POWIAT	Proszowicki
			8.WOJEWÓDZTWO	Małopolskie
			9.KOD POCZTOWY	32-100
			10.LOKALIZACJA	Bobin woj. Małopolskie, w obrębie zespółu Kościoła Parafialnego p.w. Św. Anny, przy drodze nr 486/4
			11.LOKALIZACJA ARCHEOLOGICZNA Nr obszaru AZP NR stanowiska na obszarze AZP Nr stanowiska w miejscowości	
			12.NUMER EWIDENCYJNY DZIAŁKI	277/7
			13.WŁASNOŚĆ	Wyznaniowa
			14.RODZAJ UŻYTKOWANIA	kultowe
			15.INFORMACJE O OCHRONIE Nr i data wpisu do rejestru zabytków <i>nrA-683 z dnia 17 czerwca 1994roku</i> Zapis w planie zagospodarowania przestrzennego Inne	
			16.RODZAJE ZAGROŻEŃ	brak zagrożeń
17.UWAGI	Kościół wzniesiony w stylu neogotyckim, projektu krakowskiego architekta Filipa Pokutyńskiego. Ufundowany został przez hrabiego Alfreda Łośa, który był wówczas właścicielem majątku Bobin. Kościół posiada bogatą polichromię, wykonaną około 1950r. W centrum kościoła znajduje się barokowy ołtarz pochodzący z XVII wieku. W kaplicy północnej znajduje się XVIII-wieczny ołtarz i XVII-wieczny obraz Matki Bożej z dzieciątkiem. Kościół posiada również marmurową chrzcielnicę z drewnianą zasuwą. W kaplicy południowej znajduje się ołtarz z rzeźbami św. Judy Tadeusza i Jana Chrzciciela. Kościół posiada wewnątrz wpisane do rejestru zabytków nr wpisu to B 333 pozycja 23jako zabytek ruchomy.			
18.STAN ZACHOWANIA Bardzo dobry	19.WPISUJĄCY DANE: Izabela Włodarz	20.DATA WYK.EWIDENCJI 2011 04 18		

Kościół-Bobin- nr dz. 277/7

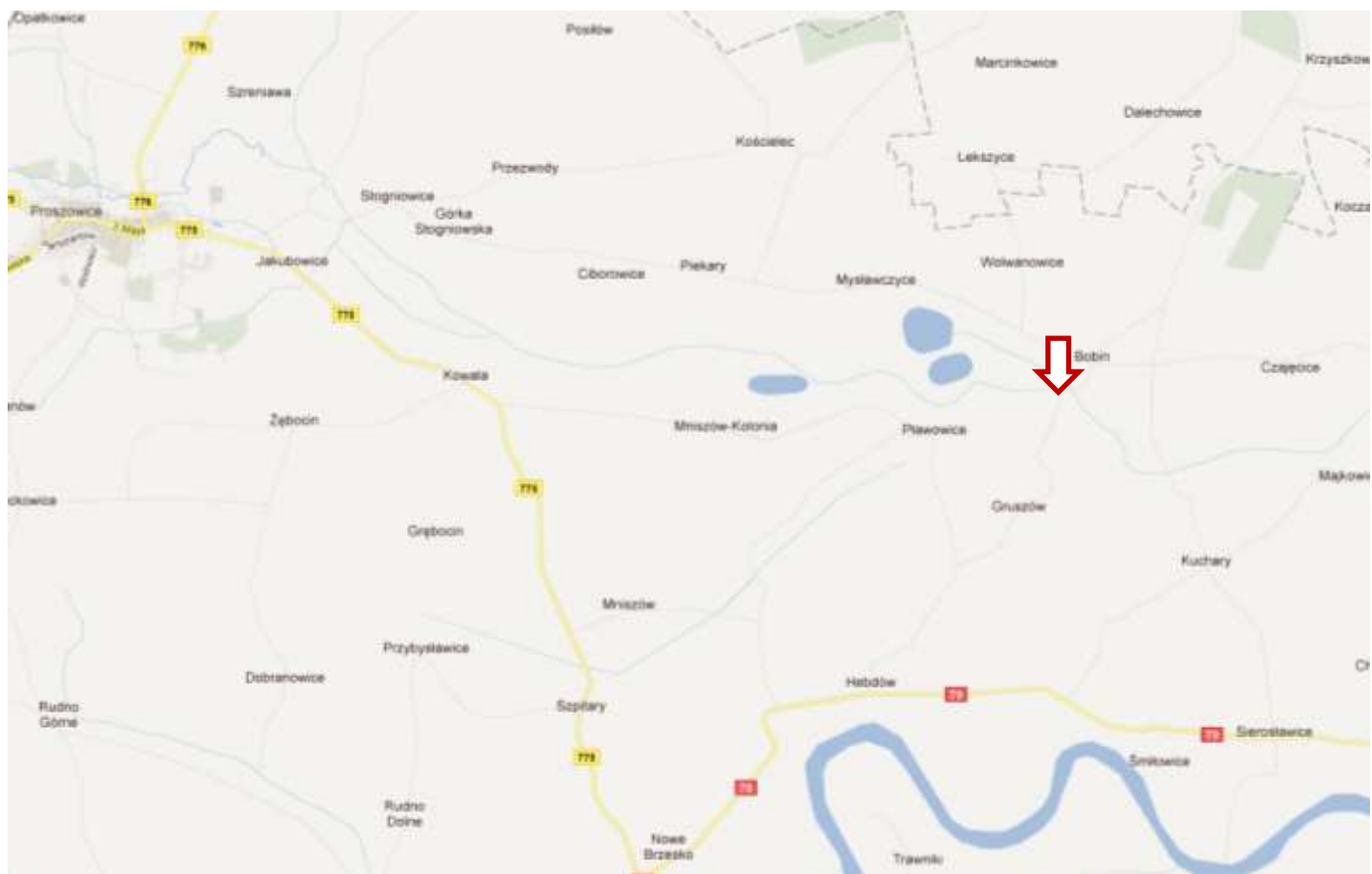
Kościół wzniesiony w stylu neogotyckim, projektu krakowskiego architekta Filipa Pokutyńskiego. Ufundowany został przez hrabiego Alfreda Łośa, który był wówczas właścicielem majątku Bobin. Kościół posiada bogatą polichromię, wykonaną około 1950r. W centrum kościoła znajduje się barokowy ołtarz pochodzący z XVII wieku. W kaplicy północnej znajduje się XVIII-wieczny ołtarz i XVII-wieczny obraz Matki Bożej z dzieciątkiem. Kościół posiada również marmurową chrzcielnicę z drewnianą zasuwą. W kaplicy południowej znajduje się ołtarz z rzeźbami św. Judy Tadeusza i Jana Chrzciela. Kościół posiada wewnątrz wpisane do rejestru zabytków nr wpisu to B 333 pozycja 23 jako zabytek ruchomy.



KARTA GMINNEJ EWIDENCJI ZABYTKÓW

1.OBIEKT: Zespół Kościelny/Dzwonnica			5.MIEJSCOWOŚĆ	Bobin
2.OBECNA FUNKCJA Dzwonnica	3.MATERIAŁ drewniany	4.DATOWANIE Datowana na XVII-XIX wiek	6.GMINA	Proszowice
			7.POWIAT	Proszowicki
			8.WOJEWÓDZTWO	Małopolskie
			9.KOD POCZTOWY	32-100
			10.LOKALIZACJA	Bobin woj. Małopolskie, W obrębie zespołu kościoła parafialnego p.w. Św. Anny, w pn.-zach. Części cmentarza przykościelnego, przy drodze nr 486/4
			11.LOKALIZACJA ARCHEOLOGICZNA	Nr obszaru AZP NR stanowiska na obszarze AZP Nr stanowiska w miejscowości
			12.NUMER EWIDENCYJNY DZIAŁKI	277/7w całości, oraz część zachodnia działki nr 277/5 do linii plebani
			13.WŁASNOŚĆ	Wyznaniowa
			14.RODZAJ UŻYTKOWANIA	Pomocnicze
			15.INFORMACJE O OCHRONIE	Nr i data wpisu do rejestru zabytków <i>nr A-683, z dnia 17 czerwca 1994 roku.</i> Zapis w planie zagospodarowania przestrzennego Inne
16.RODZAJE ZAGROŻEŃ	Brak zagrożeń			
17.UWAGI	Dzwonnica wyremontowana, zachowana w bardzo dobrym stanie.			
18.STAN ZACHOWANIA Bardzo dobry	19.WPISUJĄCY DANE: Izabela Włodarz	20.DATA WYK.EWIDENCJI 2011 04 18		

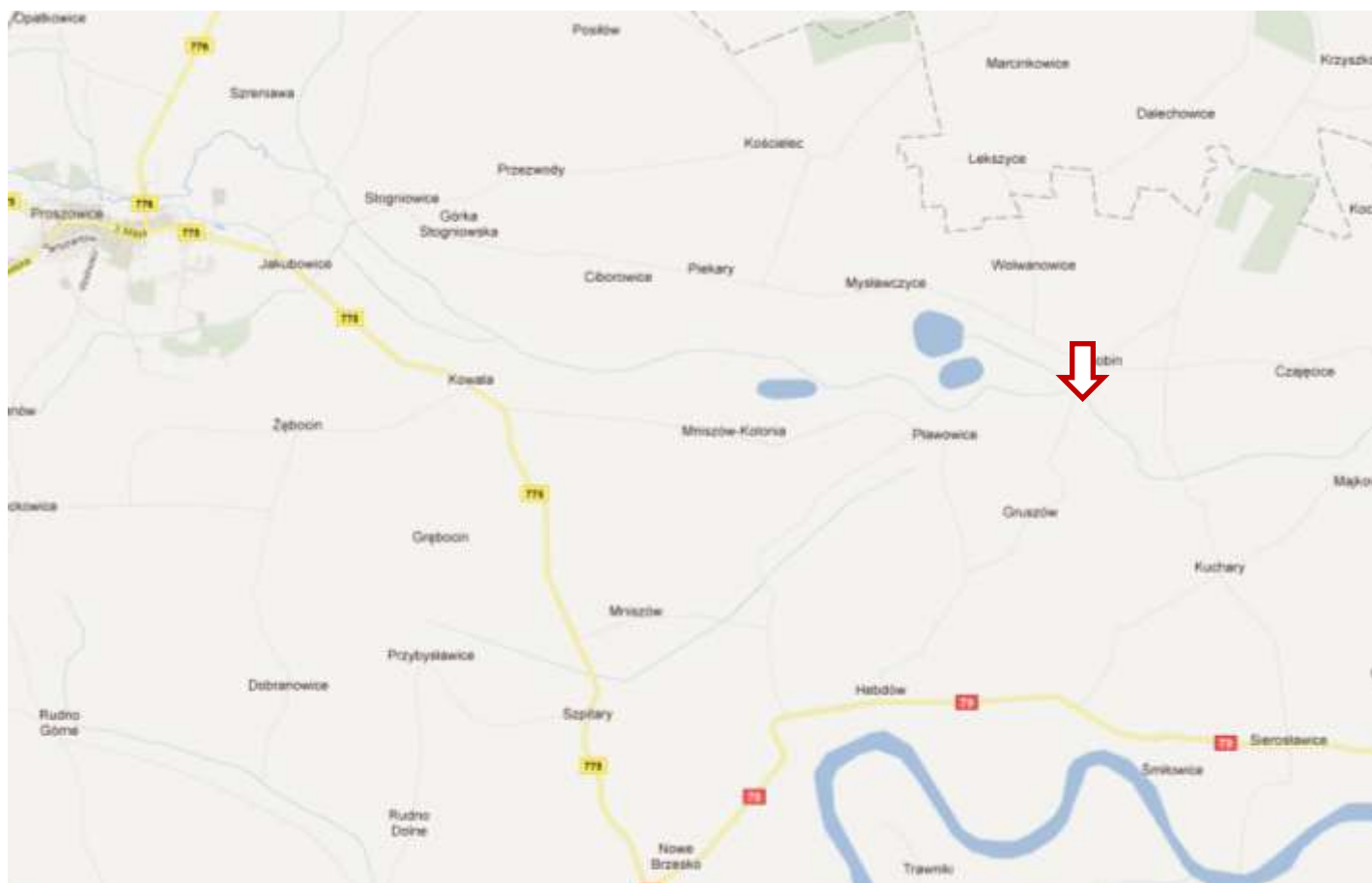
Dzwonnica-Bobin- nr dz. 277/7




KARTA GMINNEJ EWIDENCJI ZABYTKÓW

1.OBIEKT: Zespół Kościelny/ zabudowa gospodarcza – 2 budynki drewniane(murowany, murowano drewniany)			5.MIEJSCOWOŚĆ Bobin
2.OBECNA FUNKCJA Budynek Gospodarczy	3.MATERIAŁ Ceglany	4.DATOWANIE Datowany od XIX –XX wieku	6.GMINA Proszowice
			7.POWIAT Proszowicki
			8.WOJEWÓDZTWO Małopolskie
			9.KOD POCZTOWY 32-100
			10.LOKALIZACJA Bobin woj. Małopolskie, w obrębie zespołu Kościoła parafialnego pw. Św. Anny w Bobinie, przy drodze nr 486/4
			11.LOKALIZACJA ARCHEOLOGICZNA Nr obszaru AZP NR stanowiska na obszarze AZP Nr stanowiska w miejscowości
			12.NUMER EWIDENCYJNY DZIAŁKI 277/7
			13.WŁASNOŚĆ Wyznaniowa
			14.RODZAJ UŻYTKOWANIA Pomocnicze
			15.INFORMACJE O OCHRONIE Nr i data wpisu do rejestru zabytków Zapis w planie zagospodarowania przestrzennego Inne
			16.RODZAJE ZAGROŻEŃ Brak zagrożeń
17.UWAGI Budynek chroniony jako część zespołu plebańskiego, wymaga remontu.			
18.STAN ZACHOWANIA Bardzo dobry	19.WPISUJĄCY DANE: Izabela Włodarz	20.DATA WYK.EWIDENCJI 2011 04 18	

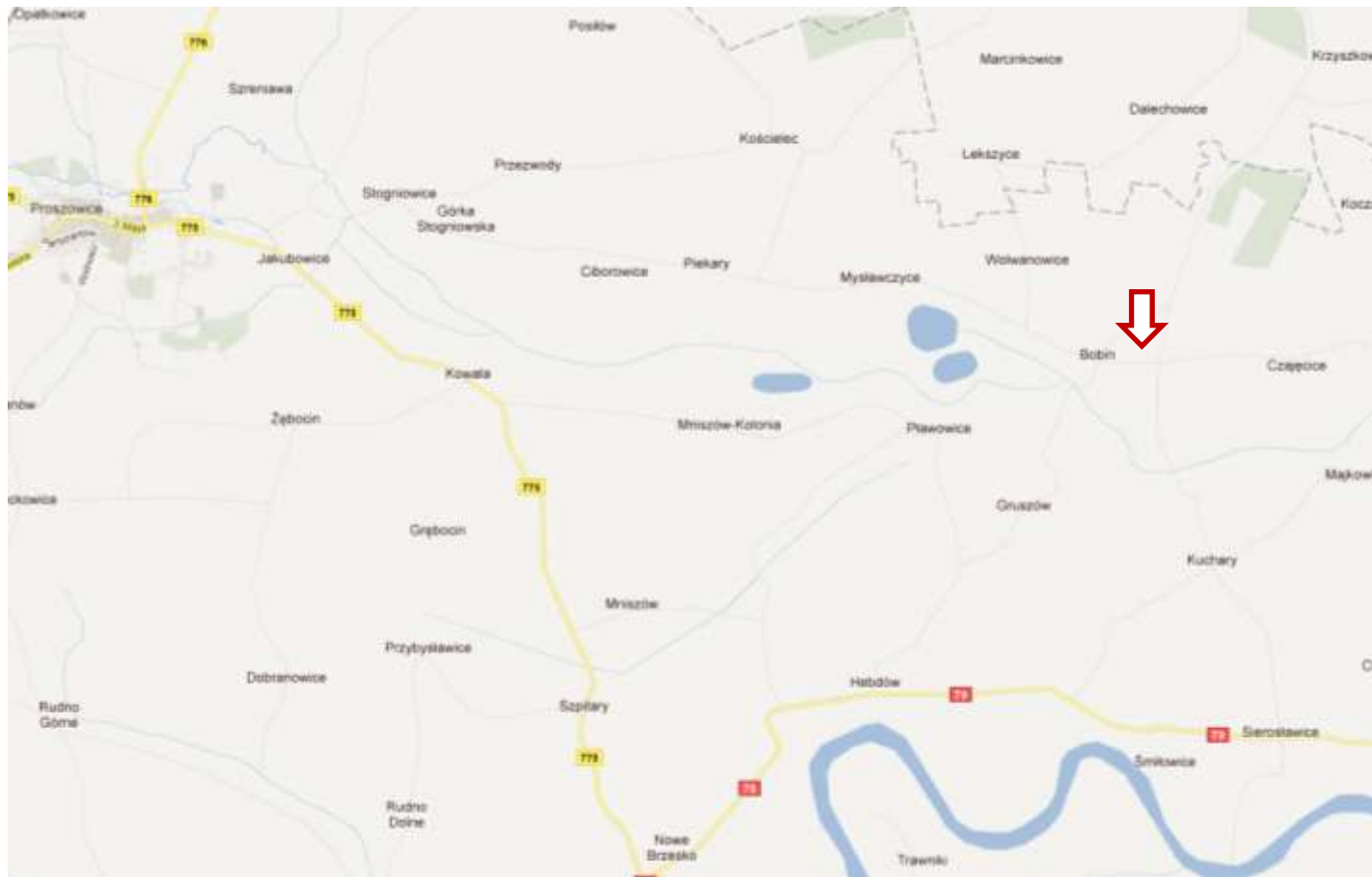
Budynek gospodarczy-Bobin- nr dz. 277/7




KARTA GMINNEJ EWIDENCJI ZABYTEKÓW

1.OBIEKT: Zespół Kościelny/ Kaplica cmentarna			5.MIEJSCOWOŚĆ Bobin
2.OBECNA FUNKCJA Kaplica cmentarna	3.MATERIAŁ Ceglany	4.DATOWANIE Datowana na początek XX wieku	6.GMINA Proszowice
			7.POWIAT Proszowicki
			8.WOJEWÓDZTWO Małopolskie
			9.KOD POCZTOWY 32-100
			10.LOKALIZACJA Bobin woj. Małopolskie, w obrębie cmentarza parafialnego
			11.LOKALIZACJA ARCHEOLOGICZNA Nr obszaru AZP Nr stanowiska na obszarze AZP Nr stanowiska w miejscowości
			12.NUMER EWIDENCYJNY DZIAŁKI 119/5
			13.WŁASNOŚĆ Wyznaniowa
			14.RODZAJ UŻYTKOWANIA Pomocnicze
			15.INFORMACJE O OCHRONIE Nr i data wpisu do rejestru zabytków Zapis w planie zagospodarowania przestrzennego Inne
			16.RODZAJE ZAGROŻEŃ
			17.UWAGI Kaplica cmentarna odnowiona, w bardzo dobrym stanie zachowania.
18.STAN ZACHOWANIA Bardzo dobry	19.WPISUJĄCY DANE: Izabela Włodarz	20.DATA WYK.EWIDENCJI 2011 04 18	

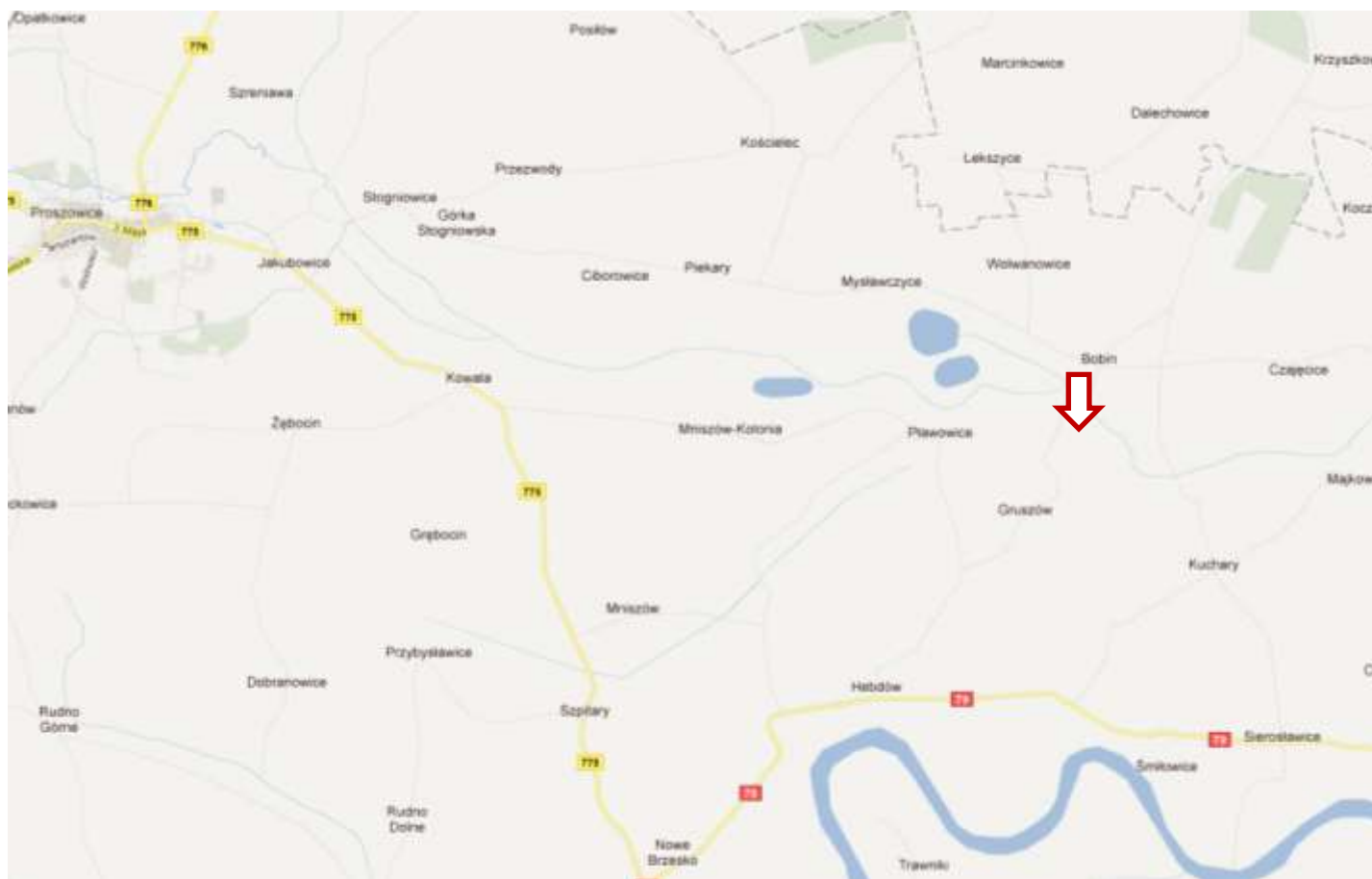
Zespół Kościelny-kaplica cmentarna-Bobin nr dz. 119/5



KARTA GMINNEJ EWIDENCJI ZABYTKÓW

1.OBIEKT: Park ze stawem, park naturalistyczny, krajobrazowy			5.MIEJSCOWOŚĆ Bobin
2.OBECNA FUNKCJA Park	3.MATERIAŁ Nie dotyczy	4.DATOWANIE Datowany na XIX-XX wieku	6.GMINA Proszowice
			7.POWIAT Proszowicki
			8.WOJEWÓDZTWO Małopolskie
			9.KOD POCZTOWY 32-100
			10.LOKALIZACJA Bobin woj. Małopolskie, przy drodze gminnej Bobin-Ośrodek zdrowia nr K160 223
			11.LOKALIZACJA ARCHEOLOGICZNA Nr obszaru AZP NR stanowiska na obszarze AZP Nr stanowiska w miejscowości
			12.NUMER EWIDENCYJNY DZIAŁKI 315/19
			13.WŁASNOŚĆ Prywatna
			14.RODZAJ UŻYTKOWANIA Inne
			15.INFORMACJE O OCHRONIE Nr i data wpisu do rejestru zabytków <i>nr A-691 z dnia 12XII 1994</i> Zapis w planie zagospodarowania przestrzennego Inne
			16.RODZAJE ZAGROŻEŃ Brak zagrożeń
			17.UWAGI Park zachowany ze względów krajobrazowych, jako jedyny park w Bobinie. Dawniej stał w centrum parku Dworek, park posiadał układ o centralnym założeniu. W tym momencie park jest zaniedbany i nie koszony.
18.STAN ZACHOWANIA Zaniedbany	19.WPISUJĄCY DANE: Izabela Włodarz	20.DATA WYK.EWIDENCJI 2011 04 18	

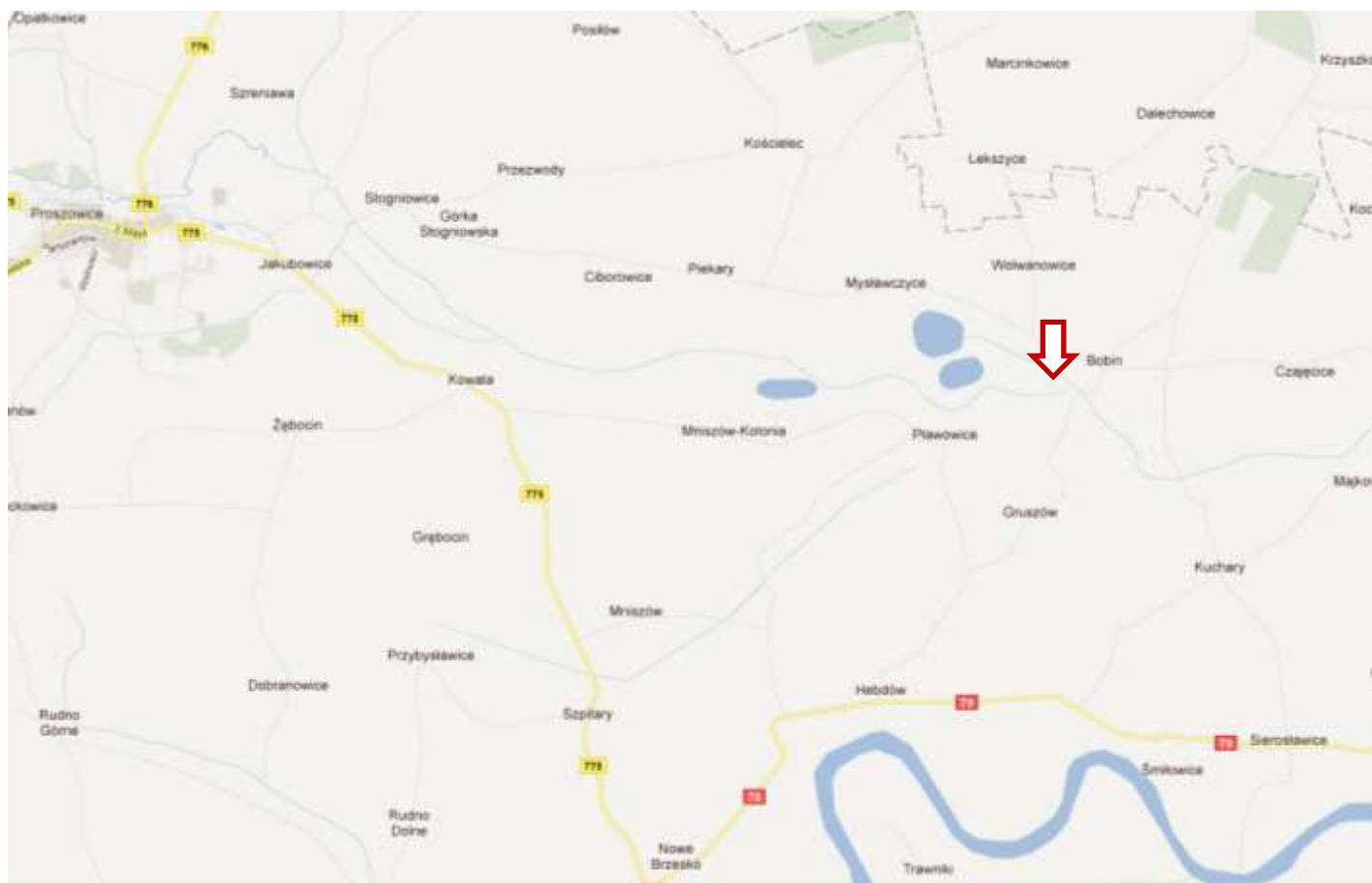
Park ze stawem-Bobin nr dz. 315/19



KARTA GMINNEJ EWIDENCJI ZABYTKÓW

1.OBIEKT: Dom nr 4			5.MIEJSCOWOŚĆ	Bobin
2.OBECNA FUNKCJA Nie użytkowany	3.MATERIAŁ cegłany	4.DATOWANIE Datowany na początek XX wieku	6.GMINA	Proszowice
			7.POWIAT	Proszowicki
			8.WOJEWÓDZTWO	Małopolskie
			9.KOD POCZTOWY	32-100
			10.LOKALIZACJA	Bobin woj. Małopolskie, przy drodze nr 482/1
			11.LOKALIZACJA ARCHEOLOGICZNA Nr obszaru AZP NR stanowiska na obszarze AZP Nr stanowiska w miejscowości	
			12.NUMER EWIDENCYJNY DZIAŁKI	135/1
			13.WŁASNOŚĆ	Prywatna
			14.RODZAJ UŻYTKOWANIA	Nie użytkowane
			15.INFORMACJE O OCHRONIE Nr i data wpisu do rejestru zabytków Zapis w planie zagospodarowania przestrzennego Inne	
			16.RODZAJE ZAGROŻEŃ	brak zagrożeń
17.UWAGI Budynek w złym stanie technicznym, nie remontowany. Stolarka okienna i drzwiowa nie wymieniana w złym stanie. Odpadająca elewacja, zamurowane jedno okno od strony frontowej.				
18.STAN ZACHOWANIA zły	19.WPISUJĄCY DANE: Izabela Włodarz	20.DATA WYK.EWIDENCJI 2011 04 18		

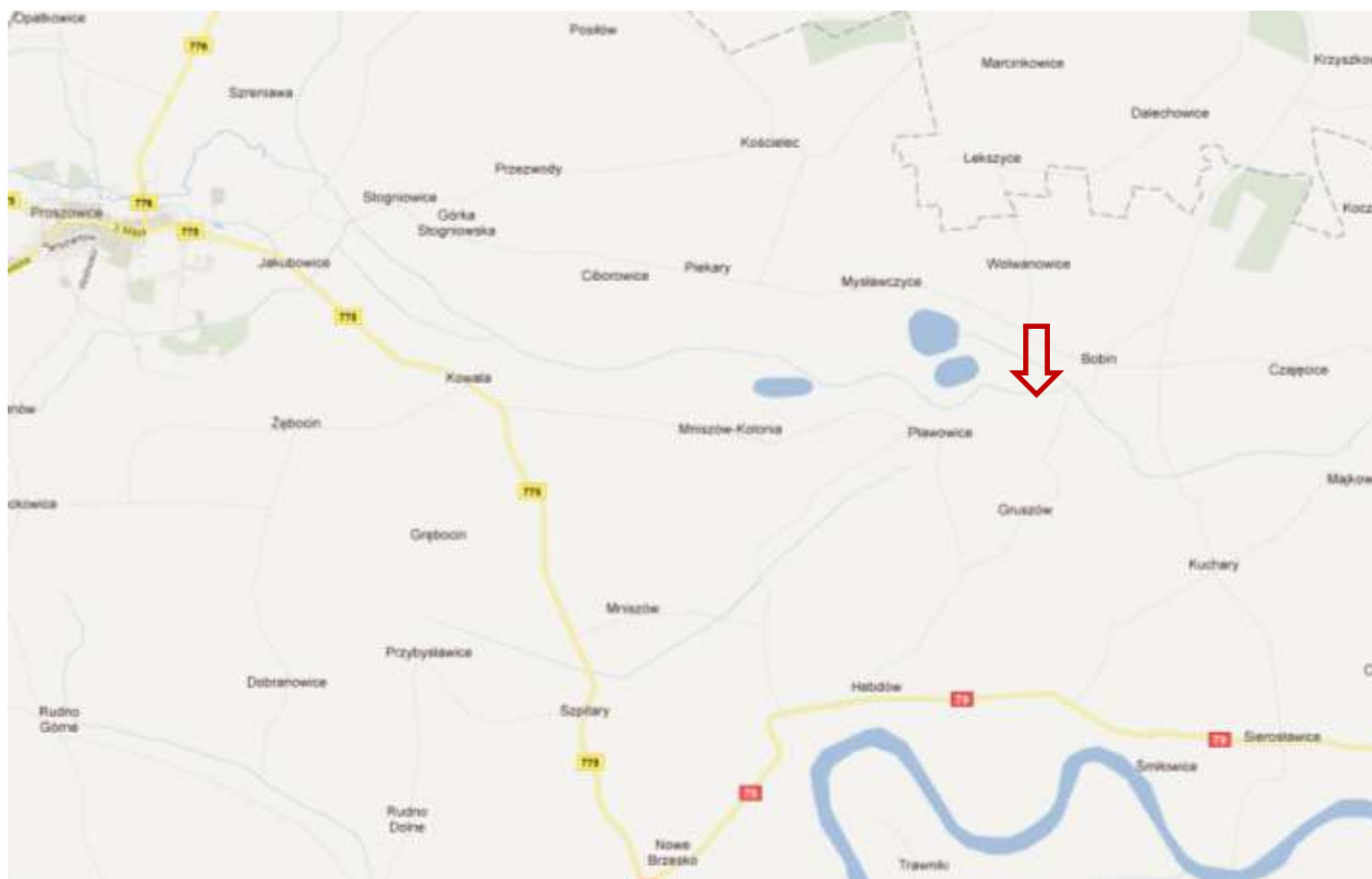
Dom nr 4- nr dz.135/1



KARTA GMINNEJ EWIDENCJI ZABYTKÓW

1.OBIEKT Dom nr 16			5.MIEJSCOWOŚĆ Bobin	
2.OBECNA FUNKCJA Mieszkalna	3.MATERIAŁ Drewniany	4.DATOWANIE Datowany na lata 30-te XX wieku	6.GMINA Proszowice	
			7.POWIAT Proszowicki	
			8.WOJEWÓDZTWO Małopolskie	
			9.KOD POCZTOWY 32-100	
			10.LOKALIZACJA Bobin woj. Małopolskie, przy drodze nr 482/1	
			11.LOKALIZACJA ARCHEOLOGICZNA Nr obszaru AZP NR stanowiska na obszarze AZP Nr stanowiska w miejscowości	
			12.NUMER EWIDENCYJNY DZIAŁKI 71	
			13.WŁASNOŚĆ Prywatna	
			14.RODZAJ UŻYTKOWANIA Pomocnicze	
			15.INFORMACJE O OCHRONIE Nr i data wpisu do rejestru zabytków Zapis w planie zagospodarowania przestrzennego Inne	
			16.RODZAJE ZAGROŻEŃ Brak zagrożeń	
17.UWAGI Budynek remontowany, została zmieniona elewacja dach,. Wartościami chronionymi są -jaskółka od strony frontowej posiada piękne dekoracje drewniane zachowane w idealnej postaci, stolarka okienna ze szprosami, centralne wejście do budynku. Zdobiony ganeczek, również drewniany, oraz podziały okien i stolarka okienna i drzwiowa jest w stanie bardzo dobrym odnowionym.				
18.STAN ZACHOWANIA Bardzo dobry	19.WPISUJĄCY DANE: Izabela Włodarz	20.DATA WYK.EWIDENCJI 2011 04 18		

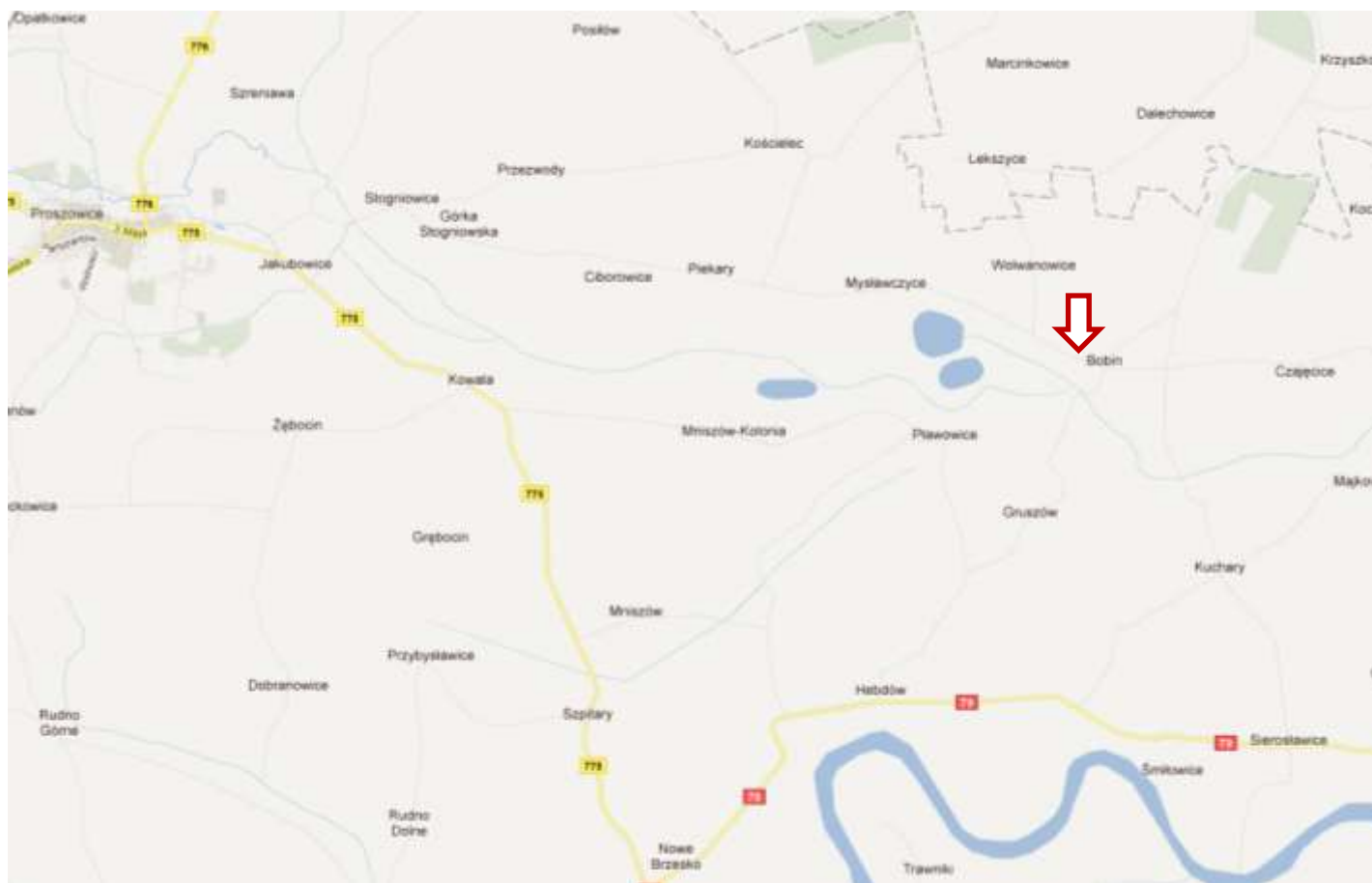
Dom nr 16 nr dz. 71



KARTA GMINNEJ EWIDENCJI ZABYTKÓW

1.OBIEKT: Dom "GS"			5.MIEJSCOWOŚĆ Bobin
2.OBECNA FUNKCJA Usługowa- sklep	3.MATERIAŁ Ceglany	4.DATOWANIE Datowany na początek XX wieku, przebudowany lata 50-te XX wieku	6.GMINA Proszowice
			7.POWIAT Proszowicki
			8.WOJEWÓDZTWO Małopolskie
			9.KOD POCZTOWY 32-100
			10.LOKALIZACJA Bobin woj. Małopolskie, przy drodze nr 482/1
			11.LOKALIZACJA ARCHEOLOGICZNA Nr obszaru AZP Nr stanowiska na obszarze AZP Nr stanowiska w miejscowości
			12.NUMER EWIDENCYJNY DZIAŁKI 68/4
			13.WŁASNOŚĆ Komunalna
			14.RODZAJ UŻYTKOWANIA Usługi
			15.INFORMACJE O OCHRONIE Nr i data wpisu do rejestru zabytków Zapis w planie zagospodarowania przestrzennego Inne
			16.RODZAJE ZAGROŻEŃ
17.UWAGI Budynek nie remontowany , w pierwotnym swoim stanie. Oryginalny dach, elewacja oraz stolarka okienna i drzwiowa. Budynek chroniony ze względu na swoją dawną funkcję.			
18.STAN ZACHOWANIA Dobry	19.WPISUJĄCY DANE: Izabela Włodarz	20.DATA WYK.EWIDENCJI 2011 04 18	

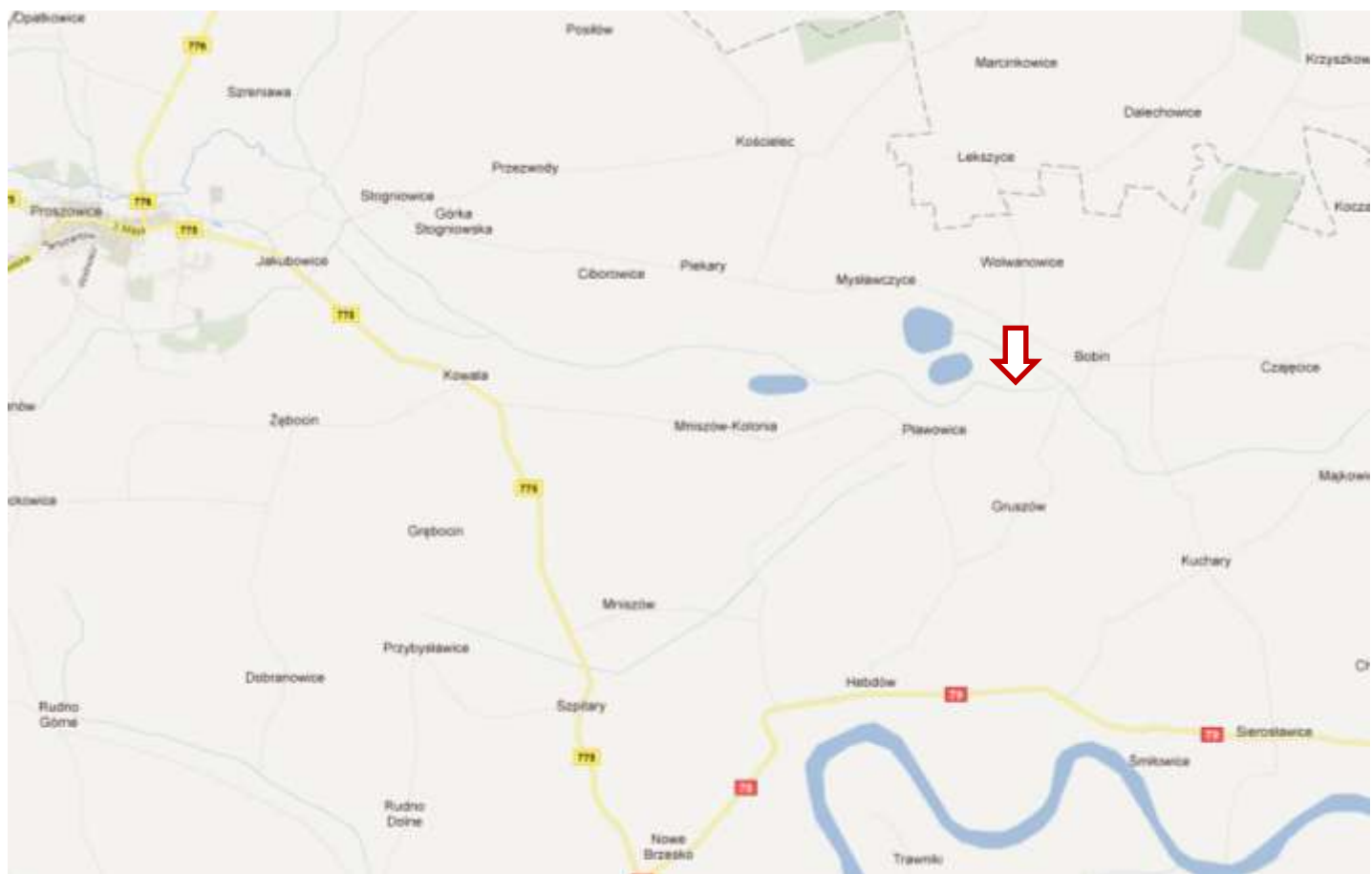
Dom GS nr dz. 68/4




KARTA GMINNEJ EWIDENCJI ZABYTKÓW

1.OBIEKT Dom nr 21 obecnie 22			5.MIEJSCOWOŚĆ Bobin	
2.OBECNA FUNKCJA Dom mieszkalny	3.MATERIAŁ Ceglany	4.DATOWANIE Datowany na 1925 rok.	6.GMINA Proszowice	
			7.POWIAT Proszowicki	
			8.WOJEWÓDZTWO Małopolskie	
			9.KOD POCZTOWY 32-100	
			10.LOKALIZACJA Bobin woj. Małopolskie, przy drodze nr 482/1	
			11.LOKALIZACJA ARCHEOLOGICZNA Nr obszaru AZP NR stanowiska na obszarze AZP Nr stanowiska w miejscowości	
			12.NUMER EWIDENCYJNY DZIAŁKI 138/1	
			13.WŁASNOŚĆ Prywatna	
			14.RODZAJ UŻYTKOWANIA Mieszkalne	
			15.INFORMACJE O OCHRONIE Nr i data wpisu do rejestru zabytków Zapis w planie zagospodarowania przestrzennego Inne	
			16.RODZAJE ZAGROŻEŃ Brak zagrożeń	
17.UWAGI Budynek posiada bardzo ładną stolarkę okienną i drzwiową, o plastycznym wystroju.				
18.STAN ZACHOWANIA Bardzo dobry	19.WPISUJĄCY DANE: Izabela Włodarz	20.DATA WYK.EWIDENCJI 2011 04 18		

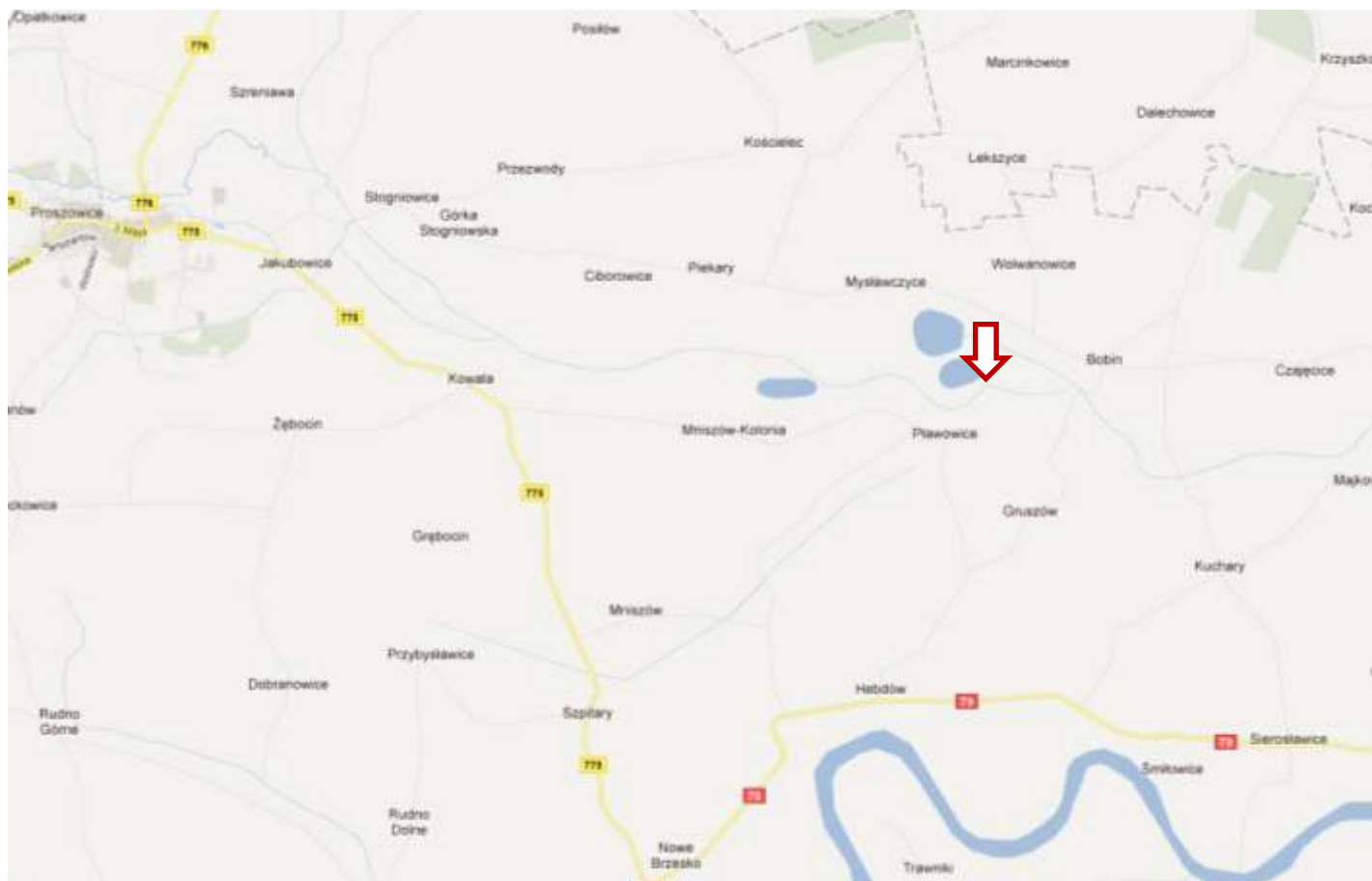
Dom nr 22, nr dz.138/1



KARTA GMINNEJ EWIDENCJI ZABYTKÓW

1.OBIEKT Dom nr 23			5.MIEJSCOWOŚĆ Bobin	
2.OBECNA FUNKCJA Mieszkalna	3.MATERIAŁ Ceglany	4.DATOWANIE Datowany na 1959 rok	6.GMINA Proszowice	
			7.POWIAT Proszowicki	
			8.WOJEWÓDZTWO Małopolskie	
			9.KOD POCZTOWY 32-100	
			10.LOKALIZACJA Bobin woj. Małopolskie, przy drodze nr 482/1	
			11.LOKALIZACJA ARCHEOLOGICZNA Nr obszaru AZP NR stanowiska na obszarze AZP Nr stanowiska w miejscowości	
			12.NUMER EWIDENCYJNY DZIAŁKI 141	
			13.WŁASNOŚĆ Prywatna	
			14.RODZAJ UŻYTKOWANIA Mieszkalne	
			15.INFORMACJE O OCHRONIE Nr i data wpisu do rejestru zabytków Zapis w planie zagospodarowania przestrzennego Inne	
			16.RODZAJE ZAGROŻEŃ brak zagrożeń	
17.UWAGI W budynku została wyburzona jaskółka z balkonem od strony wejściowej. Pozostałością jest elewacja, stolarka okienna i drzwiowa oraz pokrycie dachu.				
18.STAN ZACHOWANIA dobry	19.WPISUJĄCY DANE: Izabela Włodarz	20.DATA WYK.EWIDENCJI 2011 04 18		

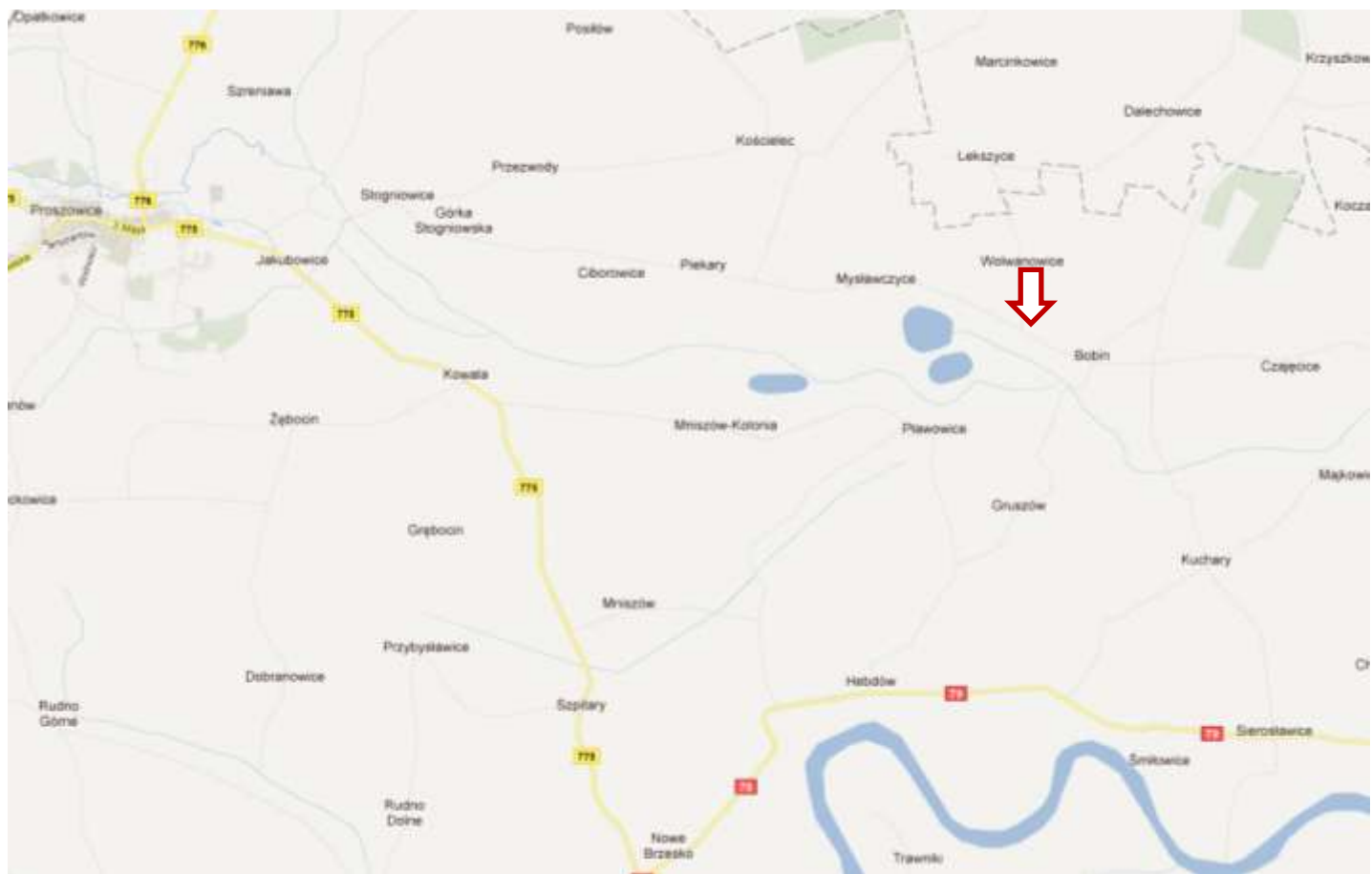
Dom nr 23, nr dz.141




KARTA GMINNEJ EWIDENCJI ZABYTEKÓW

1.OBIEKT Dom nr 59			5.MIEJSCOWOŚĆ Bobin	
2.OBECNA FUNKCJA Mieszkalna	3.MATERIAŁ Drewniany	4.DATOWANIE Datowany na 1935 rok	6.GMINA Proszowice	
			7.POWIAT Proszowicki	
			8.WOJEWÓDZTWO Małopolskie	
			9.KOD POCZTOWY 32-100	
			10.LOKALIZACJA Bobin woj. Małopolskie, przy drodze nr 482/1	
			11.LOKALIZACJA ARCHEOLOGICZNA Nr obszaru AZP NR stanowiska na obszarze AZP Nr stanowiska w miejscowości	
			12.NUMER EWIDENCYJNY DZIAŁKI 123lub 387/1	
			13.WŁASNOŚĆ Wyznaniowa	
			14.RODZAJ UŻYTKOWANIA Pomocnicze	
			15.INFORMACJE O OCHRONIE Nr i data wpisu do rejestru zabytków Zapis w planie zagospodarowania przestrzennego Inne	
			16.RODZAJE ZAGROŻEŃ brak zagrożeń	
17.UWAGI Budynek nie odnawiany, oryginalne pokrycie dachu, elewacja oraz stolarka.				
18.STAN ZACHOWANIA dobry	19.WPISUJĄCY DANE: Izabela Włodarz	20.DATA WYK.EWIDENCJI 2011 04 18		

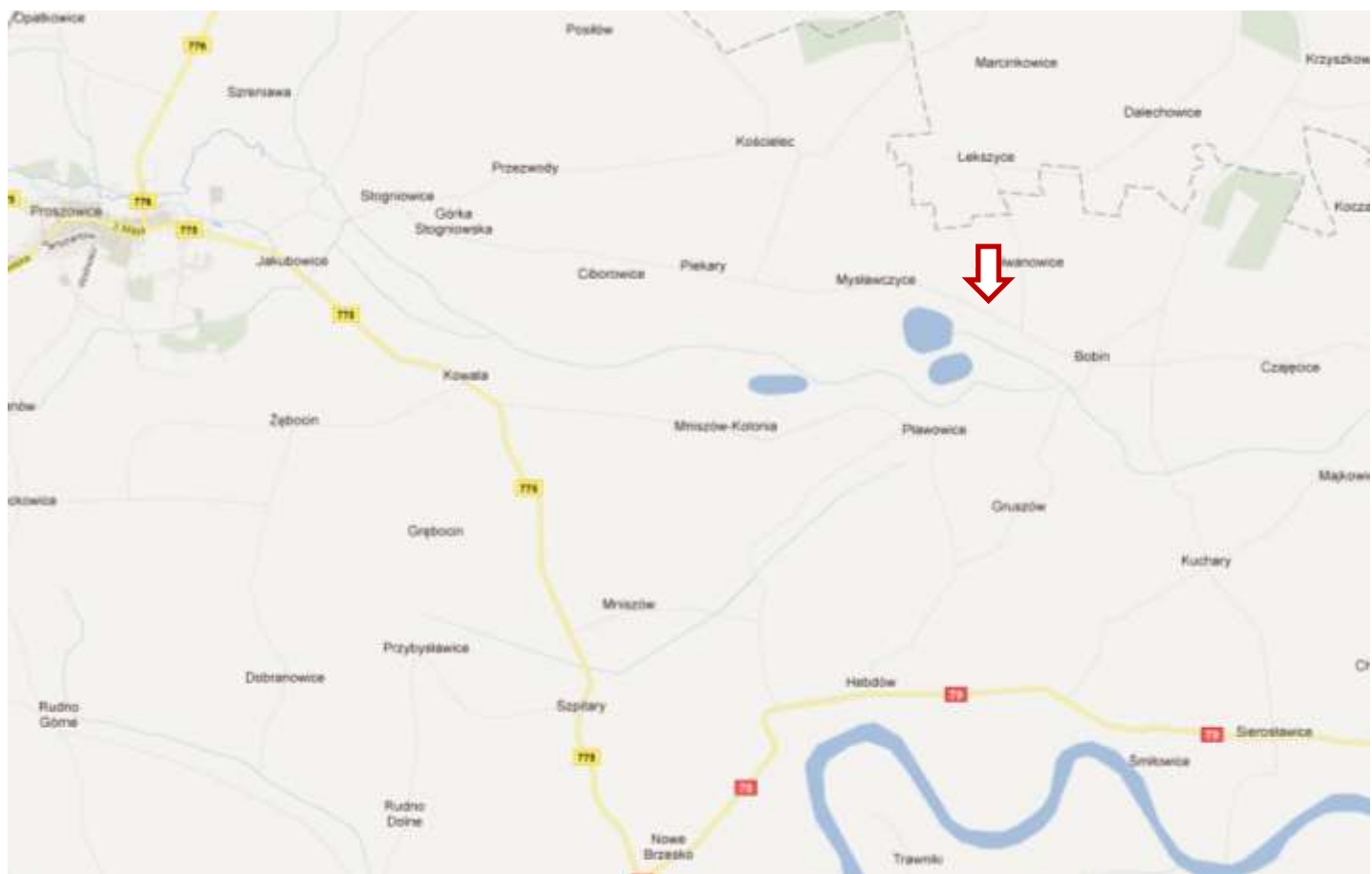
Dom nr 59, nr dz.123



KARTA GMINNEJ EWIDENCJI ZABYTKÓW

1.OBIEKT Dom nr 63			5.MIEJSCOWOŚĆ Bobin		
2.OBECNA FUNKCJA Mieszkalna	3.MATERIAŁ Drewniany	4.DATOWANIE Datowany na lata 20,30-te XX wieku		6.GMINA Proszowice	
					7.POWIAT Proszowicki
					8.WOJEWÓDZTWO Małopolskie
					9.KOD POCZTOWY 32-100
					10.LOKALIZACJA Bobin woj. Małopolskie, przy drodze nr 482/1
					11.LOKALIZACJA ARCHEOLOGICZNA Nr obszaru AZP NR stanowiska na obszarze AZP Nr stanowiska w miejscowości
					12.NUMER EWIDENCYJNY DZIAŁKI 383/10
					13.WŁASNOŚĆ Prywatna
					14.RODZAJ UŻYTKOWANIA Mieszkalne
					15.INFORMACJE O OCHRONIE Nr i data wpisu do rejestru zabytków Zapis w planie zagospodarowania przestrzennego Inne
					16.RODZAJE ZAGROŻEŃ brak zagrożeń
17.UWAGI Budynek zachowany w bardzo dobrym stanie, elewacja drewniana odnowiona, stolarka okienna i drzwiowa odnowiona. Zostały zachowane podziały okien oraz stylistyka drzwi.					
18.STAN ZACHOWANIA dobry	19.WPISUJĄCY DANE: Izabela Włodarz	20.DATA WYK.EWIDENCJI 2011 04 18			

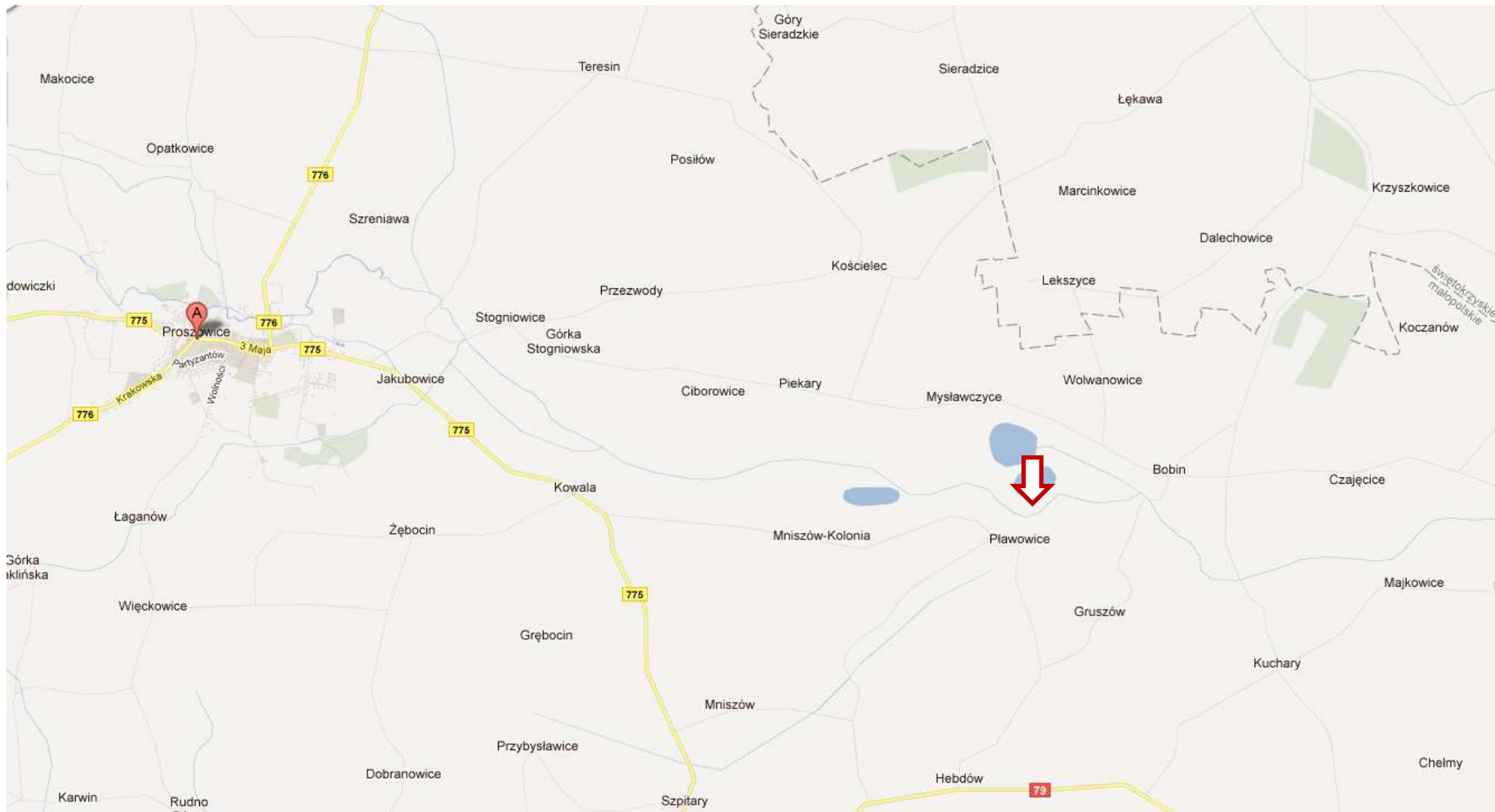
Dom nr 63, nr dz. 383/10



KARTA GMINNEJ EWIDENCJI ZABYTKÓW

1.OBIEKT Dom nr 25		5.MIEJSCOWOŚĆ Ciborowce	
2.OBECNA FUNKCJA Mieszkalna	3.MATERIAŁ Drewniano-murowany	4.DATOWANIE Datowany na lata 40-te XX wieku	6.GMINA Proszowice
			7.POWIAT Proszowicki
			8.WOJEWÓDZTWO Małopolskie
			9.KOD POCZTOWY 32-100
			10.LOKALIZACJA Ciborowce woj. Małopolskie, przy drodze nr 103/3
			11.LOKALIZACJA ARCHEOLOGICZNA Nr obszaru AZP NR stanowiska na obszarze AZP Nr stanowiska w miejscowości
			12.NUMER EWIDENCYJNY DZIAŁKI 147
			13.WŁASNOŚĆ Prywatna
			14.RODZAJ UŻYTKOWANIA Mieszkalne
			15.INFORMACJE O OCHRONIE Nr i data wpisu do rejestru zabytków Zapis w planie zagospodarowania przestrzennego Inne
			16.RODZAJE ZAGROZEŃ brak zagrożeń
17.UWAGI Budynek nie remontowany z oryginalną elewacją, pokryciem dachu oraz stolarką. Zaniedbany wymaga remontu.			
18.STAN ZACHOWANIA dobry	19.WPISUJĄCY DANE: Izabela Włodarz	20.DATA WYK.EWIDENCJI 2011 04 18	

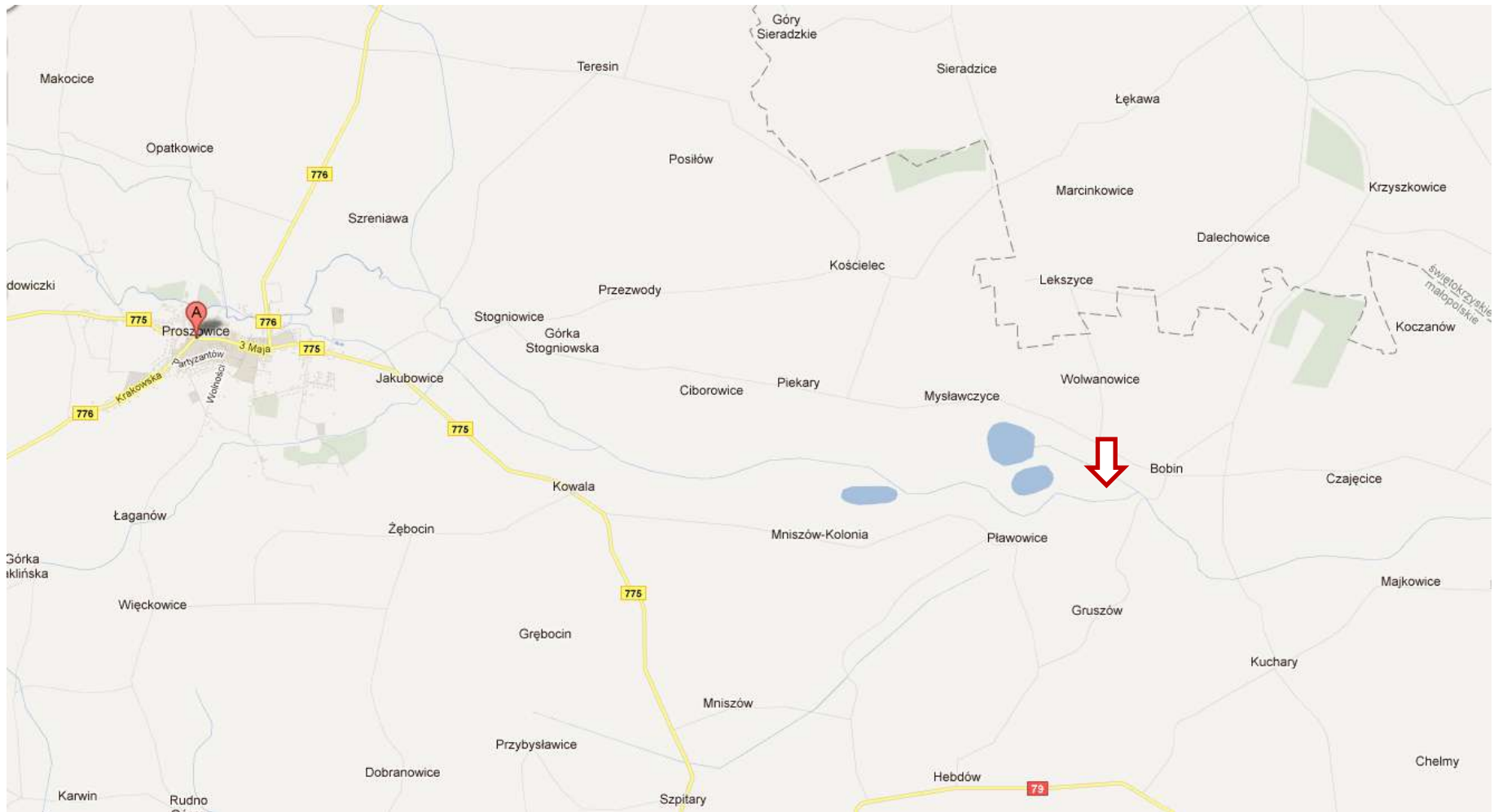
Dom nr 25, nr dz. 147



KARTA GMINNEJ EWIDENCJI ZABYTKÓW

1.OBIEKT Dom nr 16			5.MIEJSCOWOŚĆ Czajęczyce	
2.OBECNA FUNKCJA Mieszkalna	3.MATERIAŁ Ceglany	4.DATOWANIE Datowany na lata 50-te XX wieku	6.GMINA Proszowice	
			7.POWIAT Proszowicki	
			8.WOJEWÓDZTWO Małopolskie	
			9.KOD POCZTOWY 32-100	
			10.LOKALIZACJA Czajęczyce woj. Małopolskie	
			11.LOKALIZACJA ARCHEOLOGICZNA Nr obszaru AZP NR stanowiska na obszarze AZP Nr stanowiska w miejscowości	
			12.NUMER EWIDENCYJNY DZIAŁKI 16/7	
			13.WŁASNOŚĆ Prywatna	
			14.RODZAJ UŻYTKOWANIA Mieszkalne	
			15.INFORMACJE O OCHRONIE Nr i data wpisu do rejestru zabytków Zapis w planie zagospodarowania przestrzennego Inne	
			16.RODZAJE ZAGROŻEŃ brak zagrożeń	
17.UWAGI Budynek zachowany w bardzo ładnym stanie z zachowaniem oryginalnej jaskółki zdobionej. Pokrycie dachu wymienione, oraz stolarka okienna.				
18.STAN ZACHOWANIA bardzo dobry	19.WPISUJĄCY DANE: Izabela Włodarz	20.DATA WYK.EWIDENCJI 2011 04 18		

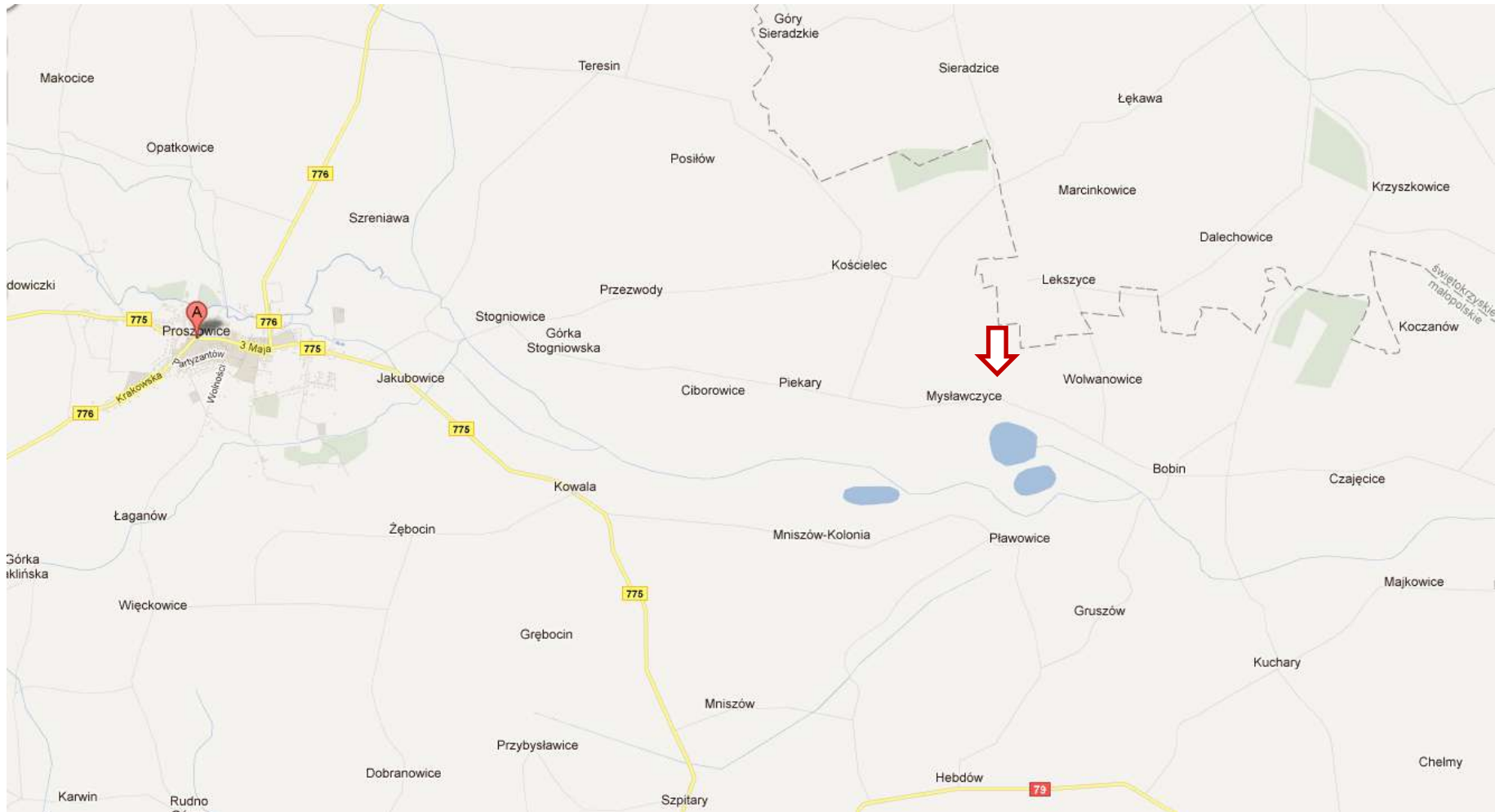
Dom nr 16, nr Dz. 16/7




KARTA GMINNEJ EWIDENCJI ZABYTEKÓW

1.OBIEKT Dom nr 39			5.MIEJSCOWOŚĆ Czajęczyce	
2.OBECNA FUNKCJA Mieszkalna	3.MATERIAŁ Ceglany	4.DATOWANIE Datowany na 1939 rok.	6.GMINA Proszowice	
			7.POWIAT Proszowicki	
			8.WOJEWÓDZTWO Małopolskie	
			9.KOD POCZTOWY 32-100	
			10.LOKALIZACJA Czajęczyce woj. Małopolskie	
			11.LOKALIZACJA ARCHEOLOGICZNA Nr obszaru AZP NR stanowiska na obszarze AZP Nr stanowiska w miejscowości	
			12.NUMER EWIDENCYJNY DZIAŁKI 47/3	
			13.WŁASNOŚĆ Prywatna	
			14.RODZAJ UŻYTKOWANIA Mieszkalne	
			15.INFORMACJE O OCHRONIE Nr i data wpisu do rejestru zabytków Zapis w planie zagospodarowania przestrzennego Inne	
			16.RODZAJE ZAGROŻEŃ brak zagrożeń	
17.UWAGI Budynek zachowany w dobrym stanie, nie wymieniana stolarka, dach i elewacja.				
18.STAN ZACHOWANIA dobry	19.WPISUJĄCY DANE: Izabela Włodarz	20.DATA WYK.EWIDENCJI 2011 04 18		

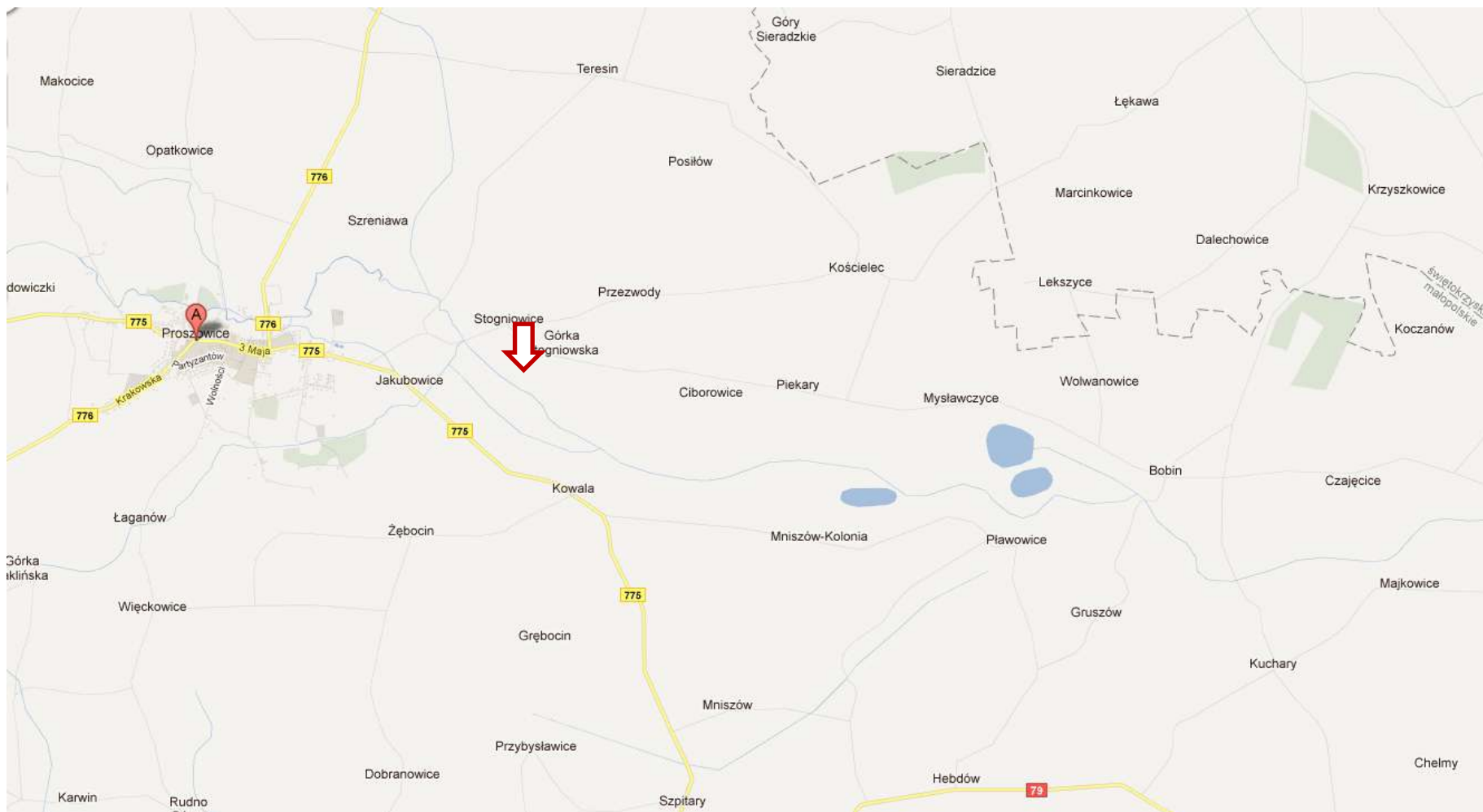
Dom nr 39, nr dz.47/3




KARTA GMINNEJ EWIDENCJI ZABYTKÓW

1.OBIEKT Zespół Dworski -Park		5.MIEJSCOWOŚĆ Górka Stogniowska	
2.OBECNA FUNKCJA Park	3.MATERIAŁ -	4.DATOWANIE Datowany na XVIII wiek.	6.GMINA Proszowice
			7.POWIAT Proszowicki
			8.WOJEWÓDZTWO Małopolskie
			9.KOD POCZTOWY 32-100
			10.LOKALIZACJA Proszowice, Górka Stogniowska
			11.LOKALIZACJA ARCHEOLOGICZNA Nr obszaru AZP NR stanowiska na obszarze AZP Nr stanowiska w miejscowości
			12.NUMER EWIDENCYJNY DZIAŁKI 59
			13.WŁASNOŚĆ Prywatna
			14.RODZAJ UŻYTKOWANIA Kaplica
			15.INFORMACJE O OCHRONIE Nr i data wpisu do rejestru zabytków Zapis w planie zagospodarowania przestrzennego Inne
			16.RODZAJE ZAGROZEŃ brak zagrożeń
17.UWAGI Park utrzymany w dobrym stanie, koszony i zadbane.			
18.STAN ZACHOWANIA dobry	19.WPISUJĄCY DANE: Izabela Włodarz	20.DATA WYK.EWIDENCJI 2011 04 18	

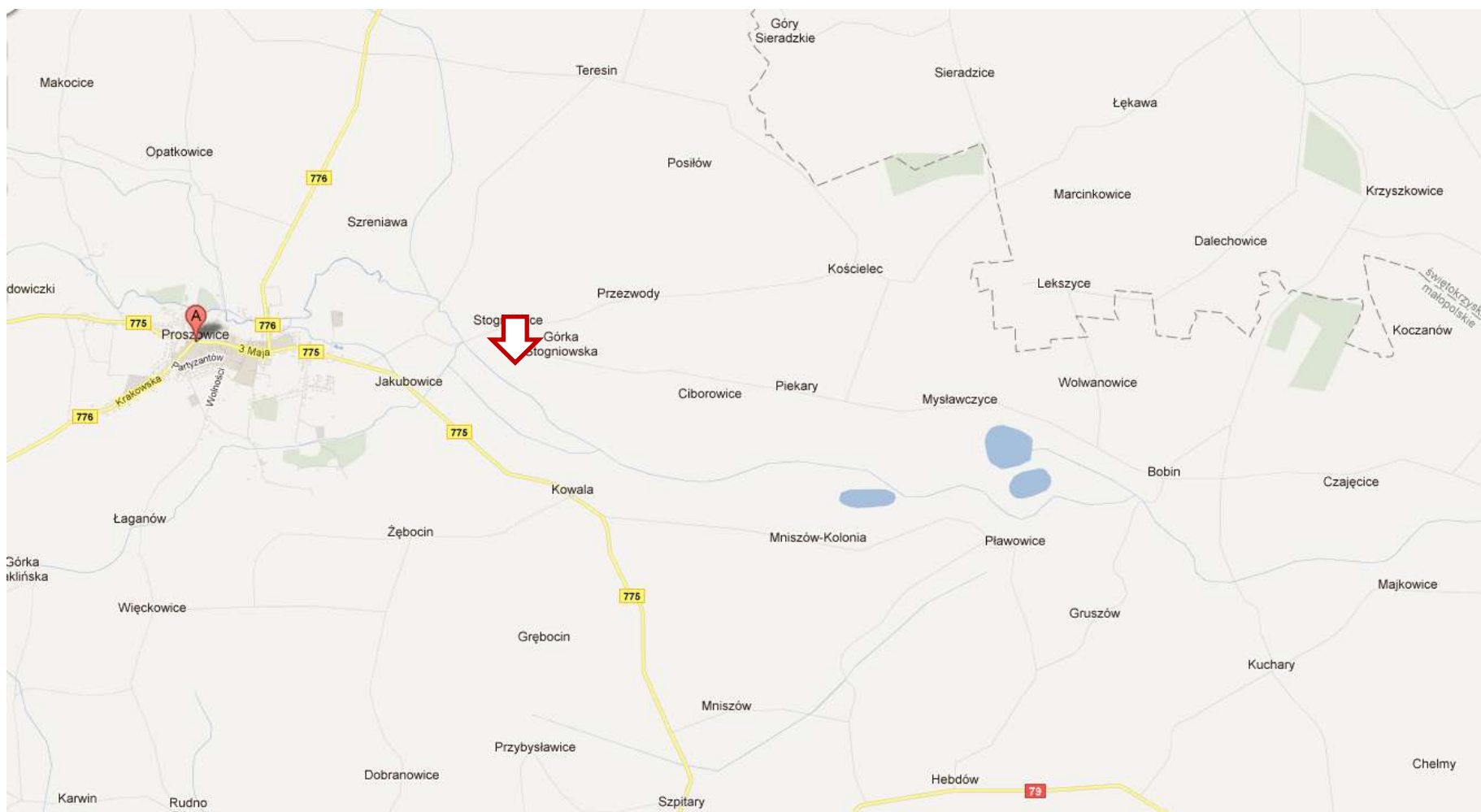
Zespół dworski-park nr dz.58




KARTA GMINNEJ EWIDENCJI ZABYTKÓW

1.OBIEKT D. Kaplica Dworska		5.MIEJSCOWOŚĆ Górka Stogniowska	
2.OBECNA FUNKCJA Kaplica	3.MATERIAŁ Drewniana	4.DATOWANIE Datowany na II połowę XVIII wieku.	6.GMINA Proszowice
		7.POWIAT Proszowicki	
		8.WOJEWÓDZTWO Małopolskie	
		9.KOD POCZTOWY 32-100	
		10.LOKALIZACJA Proszowice, Górka Stogniowska	
		11.LOKALIZACJA ARCHEOLOGICZNA Nr obszaru AZP NR stanowiska na obszarze AZP Nr stanowiska w miejscowości	
		12.NUMER EWIDENCYJNY DZIAŁKI 59	
		13.WŁASNOŚĆ Parafia Rzymsko-Katolicka w Proszowicach.	
		14.RODZAJ UŻYTKOWANIA Kaplica	
		15.INFORMACJE O OCHRONIE Nr i data wpisu do rejestru zabytków <i>A-347 z dnia 21 V 1956r.</i> Zapis w planie zagospodarowania przestrzennego Inne	
		16.RODZAJE ZAGROŻEŃ brak zagrożeń	
17.UWAGI Kaplica zachowana w dobrym stanie, oryginalna stolarka, elewacja drewniana oraz dach. Do kapliczki zostało utworzone dojście –chodnik z kostki brukowej.			
18.STAN ZACHOWANIA dobry	19.WPISUJĄCY DANE: Izabela Włodarz	20.DATA WYK.EWIDENCJI 2011 04 18	

Kaplica dworska, nr dz.

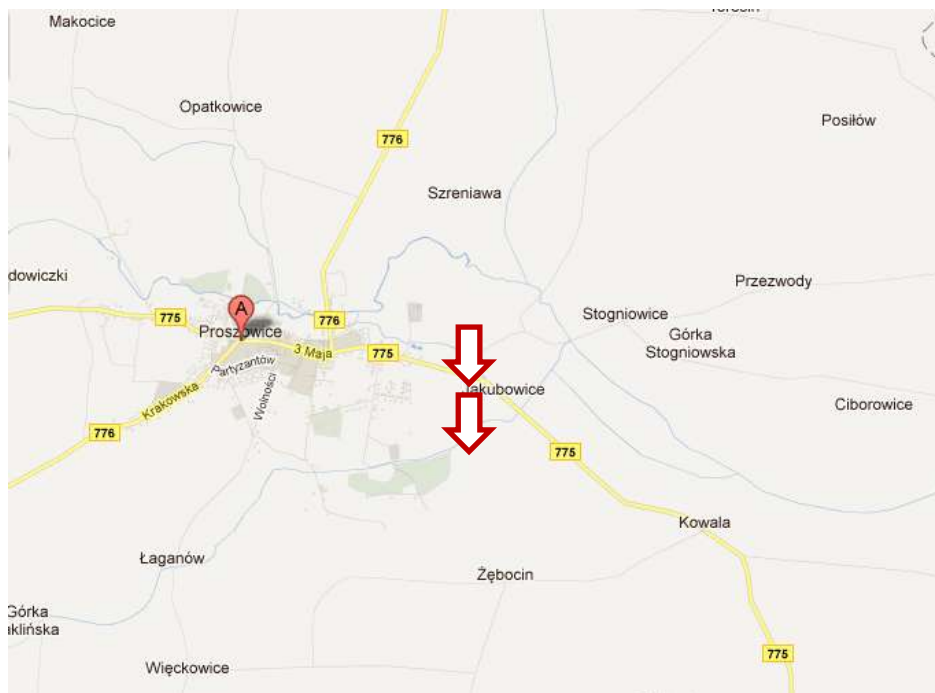


KARTA GMINNEJ EWIDENCJI ZABYTKÓW


1.OBIEKT Zespól Dworski-Dwór		5.MIEJSCOWOŚĆ Jakubowice	
2.OBECNA FUNKCJA Mieszkalna	3.MATERIAŁ Ceglany	4.DATOWANIE Datowany na początek XX wieku, lata 50-te przebudowany.	6.GMINA Proszowice
		7.POWIAT Proszowicki	
		8.WOJEWÓDZTWO Małopolskie	
		9.KOD POCZTOWY 32-100	
		10.LOKALIZACJA Proszowice, Jakubowice	
		11.LOKALIZACJA ARCHEOLOGICZNA Nr obszaru AZP NR stanowiska na obszarze AZP Nr stanowiska w miejscowości	
		12.NUMER EWIDENCYJNY DZIAŁKI 231/2	
		13.WŁASNOŚĆ Prywatna	
		14.RODZAJ UŻYTKOWANIA Mieszkalna	
		15.INFORMACJE O OCHRONIE Nr i data wpisu do rejestru zabytków <i>A-242 z dnia 4 XI 1965 rok.</i> Zapis w planie zagospodarowania przestrzennego Inne	
		16.RODZAJE ZAGROŻEŃ brak zagrożeń	
17.UWAGI Budynek posiada bogatą dekorację elewacji, stolarkę okienną i drzwiową, kominek portale, dekoracje stiukową sklepienia. Niestety wymagają one odnowienia ze względu na zniszczenia, i ubytki.			
18.STAN ZACHOWANIA Dobry	19.WPISUJĄCY DANE: Izabela Włodarz	20.DATA WYK.EWIDENCJI 2011 04 18	

Zespół dworski-dwór, nr dz. 231/2

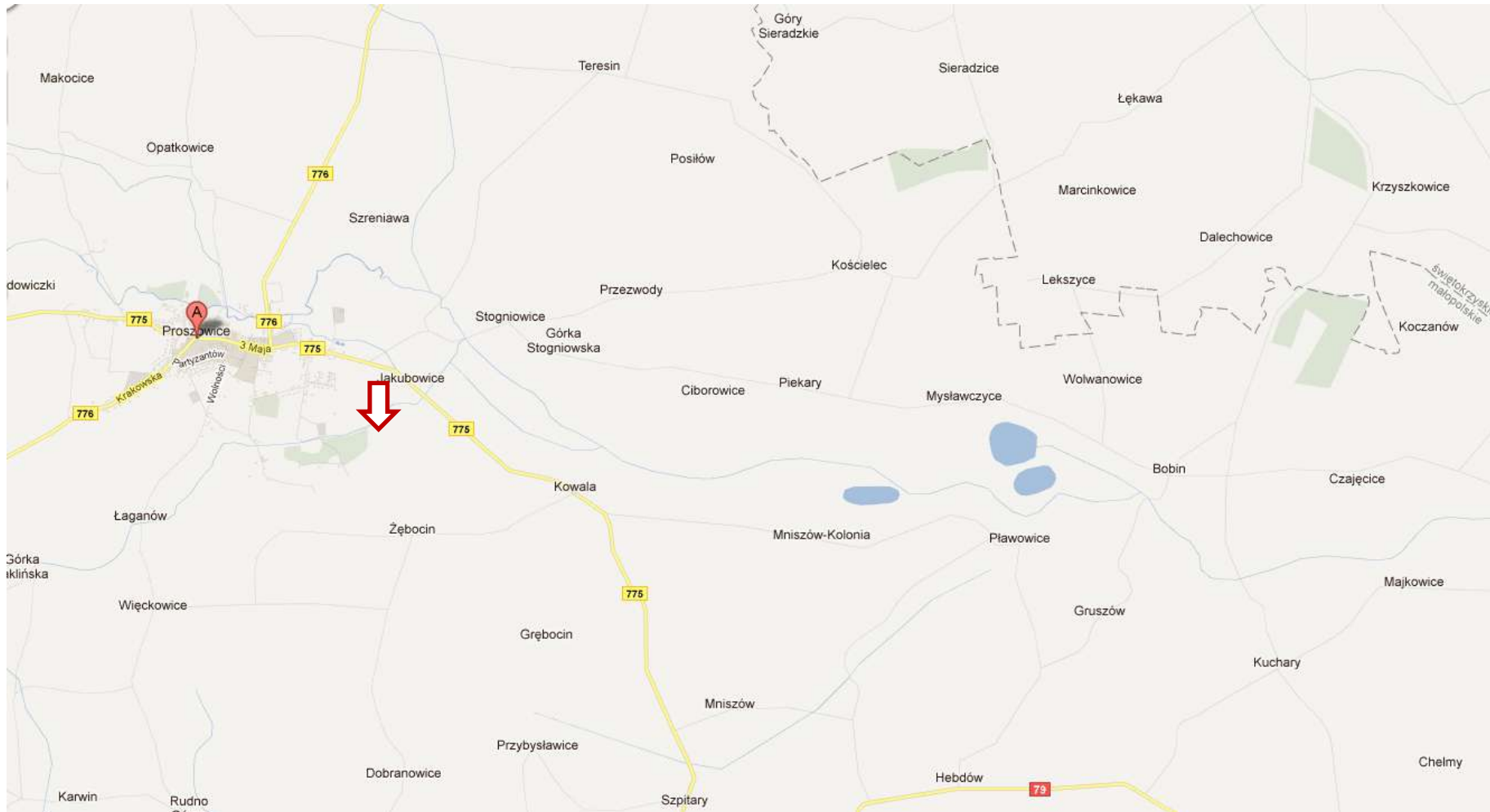
Mapa terenu gminy Proszowice, zdjęcie dworu z 1976 roku.




KARTA GMINNEJ EWIDENCJI ZABYTKÓW

1.OBIEKT Zespół Dworski-Budynek mieszkalny			5.MIEJSCOWOŚĆ Jakubowice		
2.OBECNA FUNKCJA Mieszkalna	3.MATERIAŁ Ceglany	4.DATOWANIE Datowany na początek XX wieku, lata 50-te przebudowany.		6.GMINA Proszowice	
					7.POWIAT Proszowicki
					8.WOJEWÓDZTWO Małopolskie
					9.KOD POCZTOWY 32-100
					10.LOKALIZACJA Proszowice, Jakubowice
					11.LOKALIZACJA ARCHEOLOGICZNA Nr obszaru AZP NR stanowiska na obszarze AZP Nr stanowiska w miejscowości
					12.NUMER EWIDENCYJNY DZIAŁKI 225/6
					13.WŁASNOŚĆ Prywatna
					14.RODZAJ UŻYTKOWANIA Mieszkalna
					15.INFORMACJE O OCHRONIE Nr i data wpisu do rejestru zabytków Zapis w planie zagospodarowania przestrzennego Inne
					16.RODZAJE ZAGROŻEŃ brak zagrożeń
17.UWAGI Budynek posiada pozostałości dekoracji elewacji, niektóre okna zostały wymienione, zamurowane oraz wymienione drzwi. Dach elewacja oraz nadproża zostały w oryginalnej formie.					
18.STAN ZACHOWANIA Dobry		19.WPISUJĄCY DANE: Izabela Włodarz		20.DATA WYK.EWIDENCJI 2011 04 18	

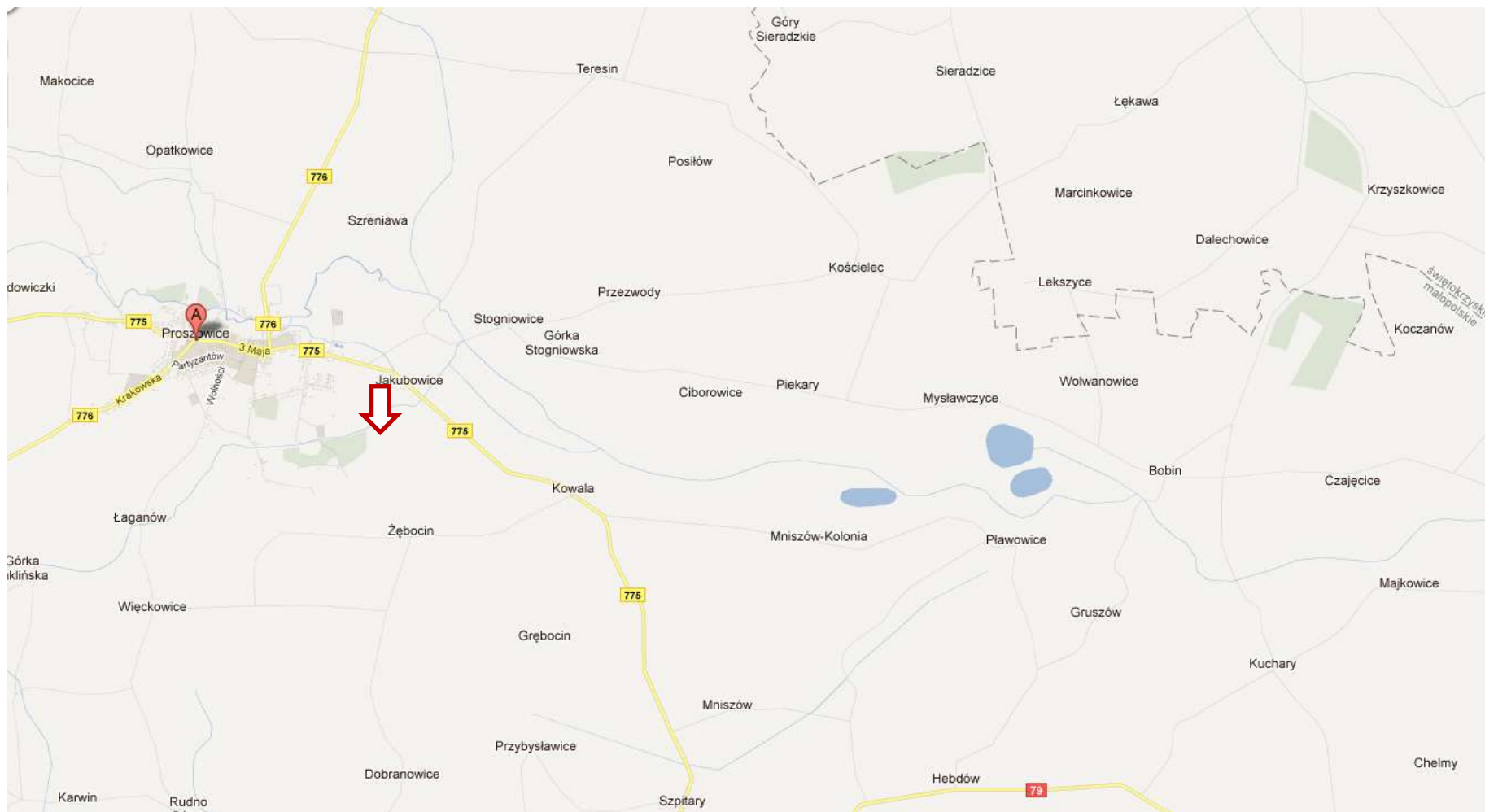
Zespół Dworski-Budynek gospodarczy, nr dz. 225/1




KARTA GMINNEJ EWIDENCJI ZABYTKÓW

1.OBIEKT Zespół Dworski-Obora			5.MIEJSCOWOŚĆ Jakubowice	
2.OBECNA FUNKCJA Pomocnicza	3.MATERIAŁ Ceglany	4.DATOWANIE Datowany na 1929 rok.	6.GMINA Proszowice	
			7.POWIAT Proszowicki	
			8.WOJEWÓDZTWO Małopolskie	
			9.KOD POCZTOWY 32-100	
			10.LOKALIZACJA Proszowice, Jakubowice	
			11.LOKALIZACJA ARCHEOLOGICZNA Nr obszaru AZP NR stanowiska na obszarze AZP Nr stanowiska w miejscowości	
			12.NUMER EWIDENCYJNY DZIAŁKI 225/56	
			13.WŁASNOŚĆ Agencja Własności Rolnej	
			14.RODZAJ UŻYTKOWANIA Pomocnicza	
			15.INFORMACJE O OCHRONIE Nr i data wpisu do rejestru zabytków <i>A-695 z dnia 27 II 1995</i> Zapis w planie zagospodarowania przestrzennego Inne	
			16.RODZAJE ZAGROŻEŃ brak zagrożeń	
18.STAN ZACHOWANIA zły			19.WPISUJĄCY DANE: Izabela Włodarz	
			20.DATA WYK.EWIDENCJI 2011 04 18	
17.UWAGI Budynek zaniedbany, nie remontowany, otoczenie nie koszone, budynek zarośnięty chwastami i młodym drzewostanem. Nie użytkowany.				

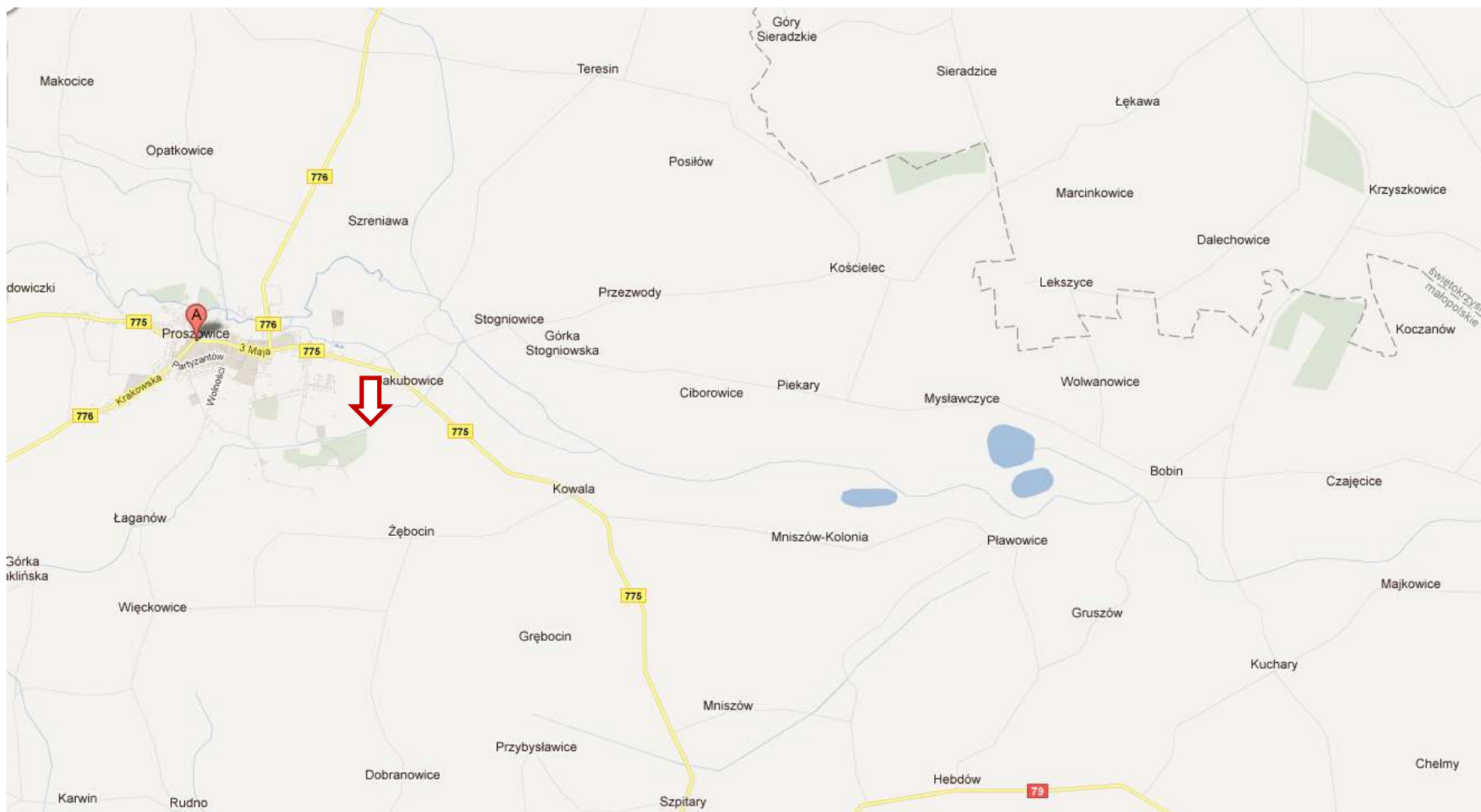
Zespół dworski-obora, nr dz. 225/56



KARTA GMINNEJ EWIDENCJI ZABYTKÓW

1.OBIEKT Zespól Dworski -Chlew		5.MIEJSCOWOŚĆ Jakubowice	
2.OBECNA FUNKCJA Pomocnicza	3.MATERIAŁ Ceglany	4.DATOWANIE Datowany na połowa wieku XIX	6.GMINA Proszowice
		7.POWIAT Proszowicki	
		8.WOJEWÓDZTWO Małopolskie	
		9.KOD POCZTOWY 32-100	
		10.LOKALIZACJA Proszowice, Jakubowice	
		11.LOKALIZACJA ARCHEOLOGICZNA Nr obszaru AZP NR stanowiska na obszarze AZP Nr stanowiska w miejscowości	
		12.NUMER EWIDENCYJNY DZIAŁKI 225/56	
		13.WŁASNOŚĆ Agencja Własności Rolnej	
		14.RODZAJ UŻYTKOWANIA Pomocnicze	
		15.INFORMACJE O OCHRONIE Nr i data wpisu do rejestru zabytków <i>A-695 z dnia 27 II 1995.</i> Zapis w planie zagospodarowania przestrzennego Inne	
		16.RODZAJE ZAGROŻEŃ brak zagrożeń	
17.UWAGI Budynek zaniedbany, nie remontowany, otoczenie nie koszone, budynek zarośnięty chwastami i młodym drzewostanem. Nie użytkowany			
18.STAN ZACHOWANIA Zły	19.WPISUJĄCY DANE: Izabela Włodarz	20.DATA WYK.EWIDENCJI 2011 04 18	

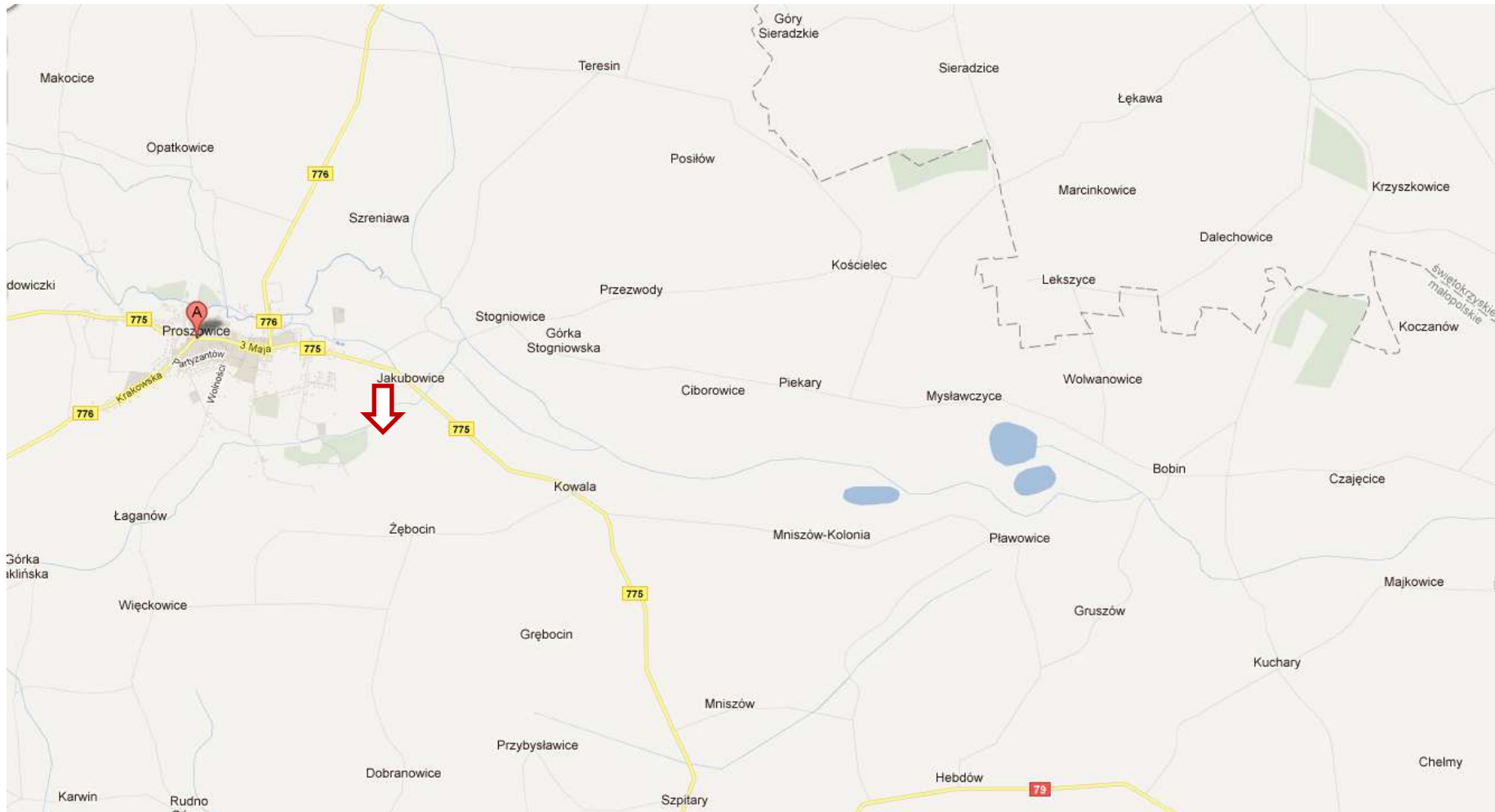
Zespół dworski-chlew, nr dz. 225/56



KARTA GMINNEJ EWIDENCJI ZABYTKÓW

1.OBIEKT Zespół Dworski -Stajnia		5.MIEJSCOWOŚĆ Jakubowice	
2.OBECNA FUNKCJA Pomocnicza	3.MATERIAŁ Ceglany	4.DATOWANIE Datowany na połowę wieku XIX.	6.GMINA Proszowice
 		7.POWIAT Proszowicki	8.WOJEWÓDZTWO Małopolskie
		9.KOD POCZTOWY 32-100	
		10.LOKALIZACJA Proszowice, Jakubowice	
		11.LOKALIZACJA ARCHEOLOGICZNA Nr obszaru AZP NR stanowiska na obszarze AZP Nr stanowiska w miejscowości	
		12.NUMER EWIDENCYJNY DZIAŁKI 225/56	
		13.WŁASNOŚĆ Agencja Własności Rolnej	
		14.RODZAJ UŻYTKOWANIA Pomocnicze	
		15.INFORMACJE O OCHRONIE Nr i data wpisu do rejestru zabytków <i>A-695 z dnia 27 II 1995</i> Zapis w planie zagospodarowania przestrzennego Inne	
		16.RODZAJE ZAGROŻEŃ brak zagrożeń	
		17.UWAGI Budynek zaniedbany, nie remontowany, otoczenie nie koszone, budynek zarośnięty chwastami i młodym drzewostanem.	
18.STAN ZACHOWANIA Zły	19.WPISUJĄCY DANE: Izabela Włodarz	20.DATA WYK.EWIDENCJI 2011 04 18	

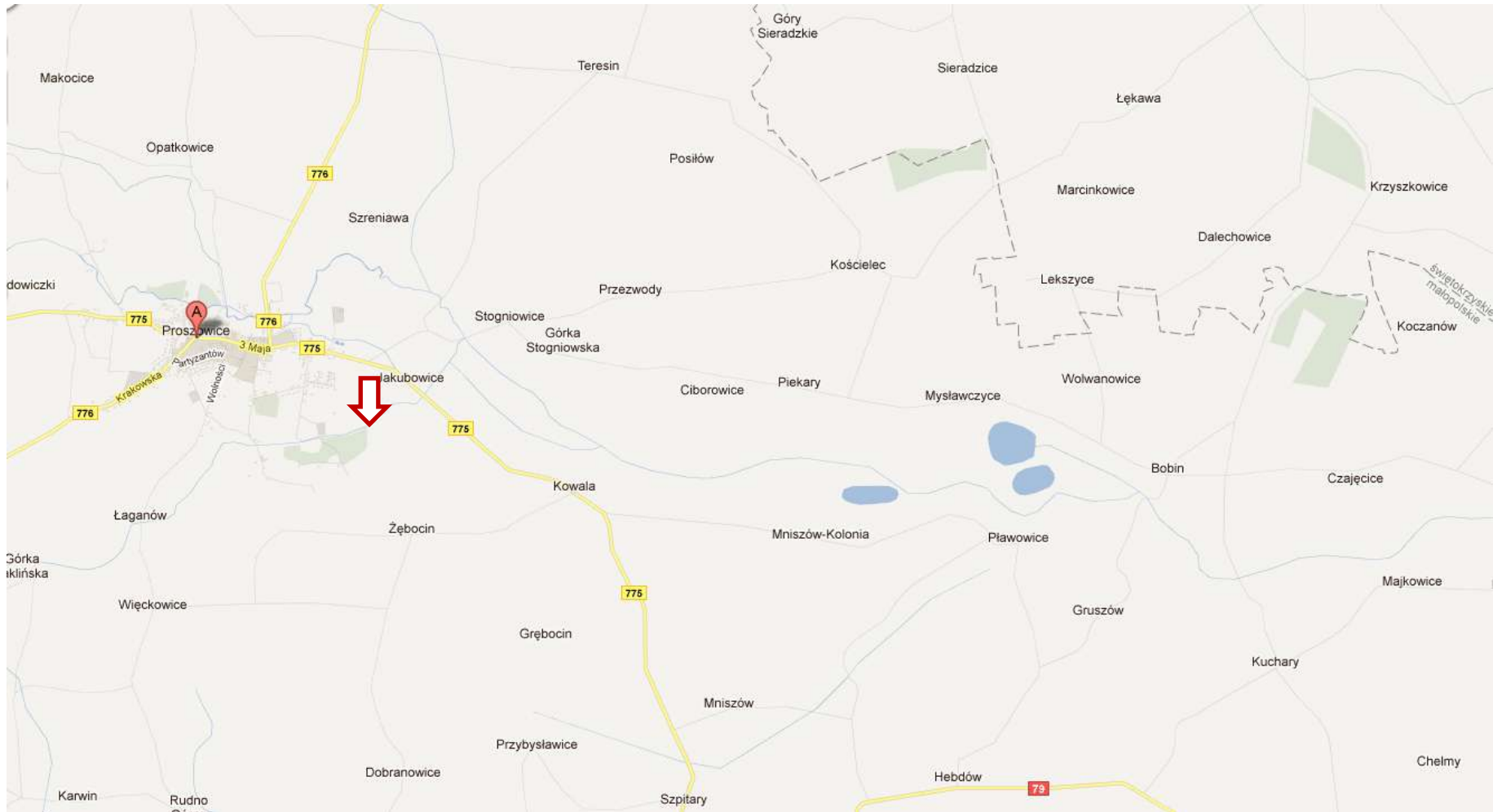
Zespół dworski-stajnia, nr dz. 225/56



KARTA GMINNEJ EWIDENCJI ZABYTKÓW

1.OBIEKT Zespól Dworski –Bud. Gosp.		5.MIEJSCOWOŚĆ Jakubowice	
2.OBECNA FUNKCJA Gospodarcza	3.MATERIAŁ Ceglano- drewniany	4.DATOWANIE Datowany na lata 30-te XX wieku	6.GMINA Proszowice
		7.POWIAT Proszowicki	
		8.WOJEWÓDZTWO Małopolskie	
		9.KOD POCZTOWY 32-100	
		10.LOKALIZACJA Proszowice, Jakubowice	
		11.LOKALIZACJA ARCHEOLOGICZNA Nr obszaru AZP NR stanowiska na obszarze AZP Nr stanowiska w miejscowości	
		12.NUMER EWIDENCYJNY DZIAŁKI 225/7	
		13.WŁASNOŚĆ Agencja Własności Rolnej Skarbu Państwa	
		14.RODZAJ UŻYTKOWANIA Pomocnicze	
		15.INFORMACJE O OCHRONIE Nr i data wpisu do rejestru zabytków Zapis w planie zagospodarowania przestrzennego Inne	
		16.RODZAJE ZAGROŻEŃ brak zagrożeń	
17.UWAGI Budynek remontowany, posiada wymienioną w części stolarkę okienną. Stolarka drzewiowa nie wymieniana.. Budynek posiada rzeźbione drewniane elementy u szczytu dachu.			
18.STAN ZACHOWANIA Dobry	19.WPISUJĄCY DANE: Izabela Włodarz	20.DATA WYK.EWIDENCJI 2011 04 18	

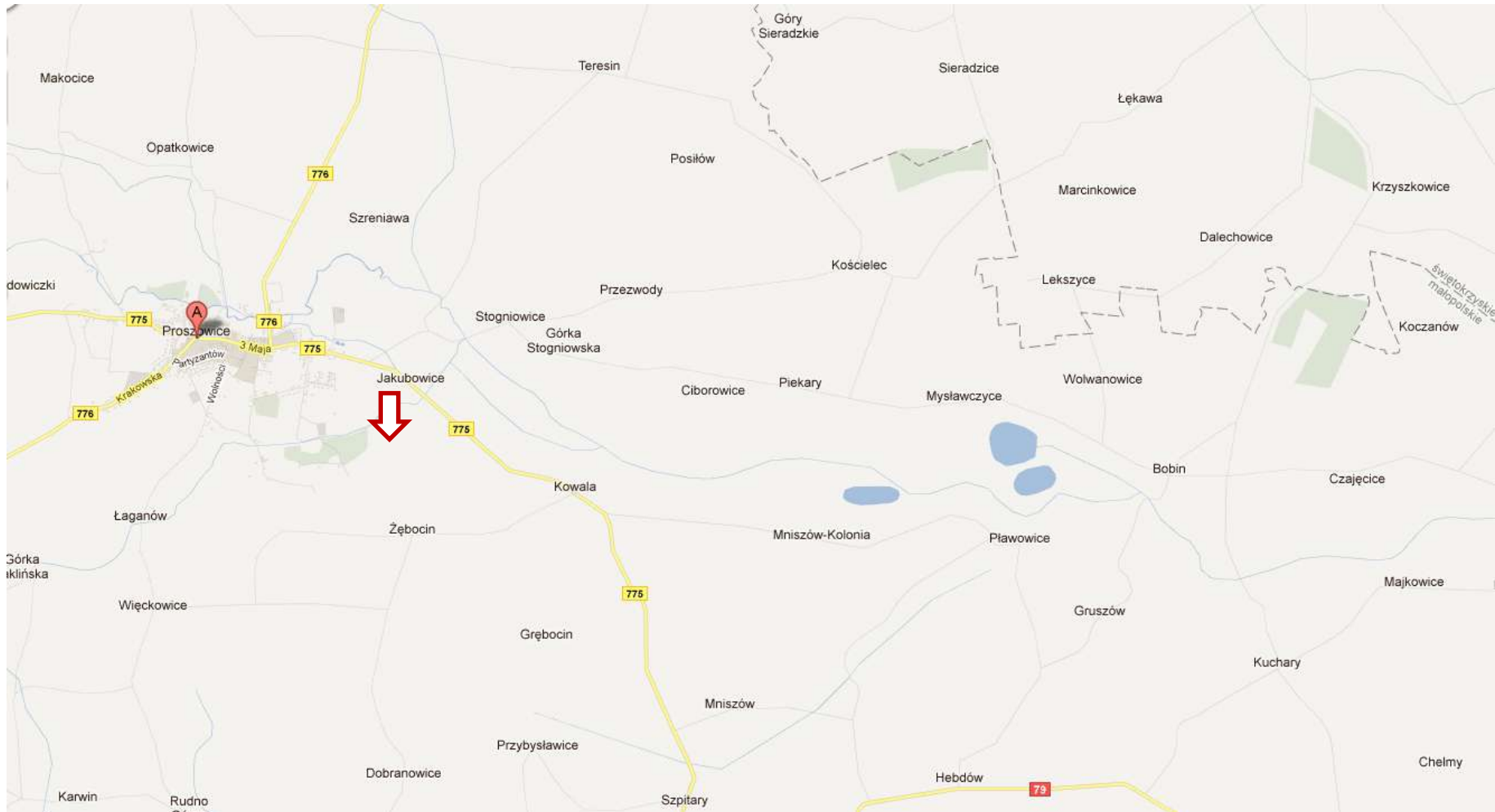
Zespół dworski- bud. gosp. nr dz. 225/7




KARTA GMINNEJ EWIDENCJI ZABYTKÓW

1.OBIEKT Zespól Dworski –Bud. Gosp.		5.MIEJSCOWOŚĆ Jakubowice	
2.OBECNA FUNKCJA Pomocnicza	3.MATERIAŁ Ceglany	4.DATOWANIE Datowany na połowę wieku XIX.	6.GMINA Proszowice
		7.POWIAT Proszowicki	
		8.WOJEWÓDZTWO Małopolskie	
		9.KOD POCZTOWY 32-100	
		10.LOKALIZACJA Proszowice, Jakubowice	
		11.LOKALIZACJA ARCHEOLOGICZNA Nr obszaru AZP NR stanowiska na obszarze AZP Nr stanowiska w miejscowości	
		12.NUMER EWIDENCYJNY DZIAŁKI 231/2	
		13.WŁASNOŚĆ Agencja Własności Rolnej	
		14.RODZAJ UŻYTKOWANIA Pomocnicze	
		15.INFORMACJE O OCHRONIE Nr i data wpisu do rejestru zabytków <i>A-695 z dnia 27 II 1995</i> Zapis w planie zagospodarowania przestrzennego Inne	
		16.RODZAJE ZAGROŻEŃ brak zagrożeń	
17.UWAGI Budynek posiada zachowaną stolarkę okienną i drzwiową, pokrycie dachu oraz elewację ceglana. Zachowany w dobrym stanie, nie remontowany.			
18.STAN ZACHOWANIA Dobry	19.WPISUJĄCY DANE: Izabela Włodarz	20.DATA WYK.EWIDENCJI 2011 04 18	

Zespół dworski bud. Gosp., nr dz. 231/2

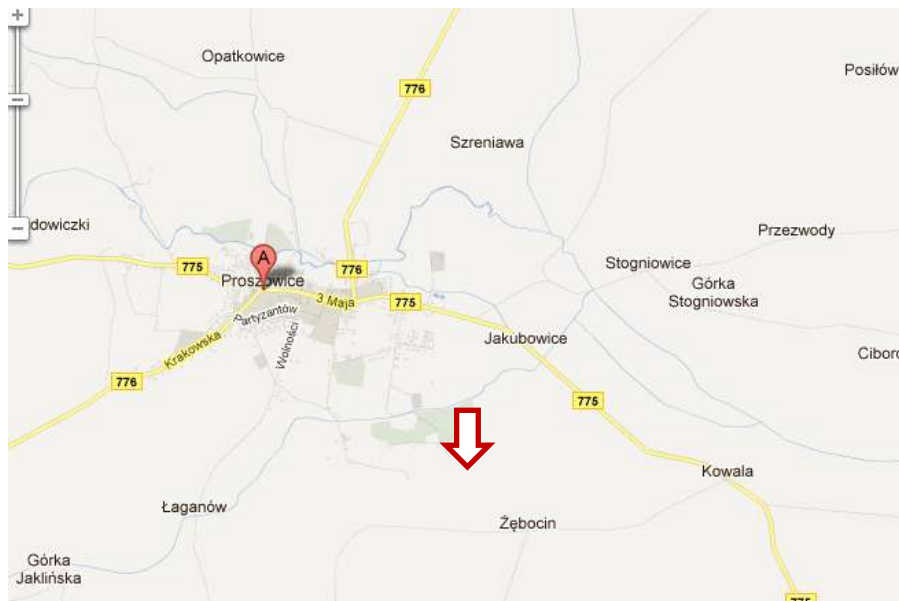


KARTA GMINNEJ EWIDENCJI ZABYTKÓW


1.OBIEKT Zespół Dworski -Spichlerz		5.MIEJSCOWOŚĆ Jakubowice	
2.OBECNA FUNKCJA Pomocnicza	3.MATERIAŁ Ceglano-drewniany	4.DATOWANIE Datowany na połowę wieku XIX.	6.GMINA Proszowice
			7.POWIAT Proszowicki
			8.WOJEWÓDZTWO Małopolskie
			9.KOD POCZTOWY 32-100
			10.LOKALIZACJA Proszowice, Jakubowice
			11.LOKALIZACJA ARCHEOLOGICZNA Nr obszaru AZP NR stanowiska na obszarze AZP Nr stanowiska w miejscowości
			12.NUMER EWIDENCYJNY DZIAŁKI 225/56
			13.WŁASNOŚĆ Agencja Własności Rolnej
			14.RODZAJ UŻYTKOWANIA Pomocnicze
			15.INFORMACJE O OCHRONIE Nr i data wpisu do rejestru zabytków <i>A-695 z dnia 27 II 1995</i> Zapis w planie zagospodarowania przestrzennego Inne
			16.RODZAJE ZAGROŻEŃ brak zagrożeń
17.UWAGI Budynek zaniedbany, nie remontowany, otoczenie nie koszone, budynek zarośnięty chwastami i młodym drzewostanem. Nie użytkowany. Posiada zdobienia drewniane na elewacji , oknach i drzwiach			
18.STAN ZACHOWANIA Zły	19.WPISUJĄCY DANE: Izabela Włodarz	20.DATA WYK.EWIDENCJI 2011 04 18	

Zespół dworski- spichlerz, nr dz. 225/56

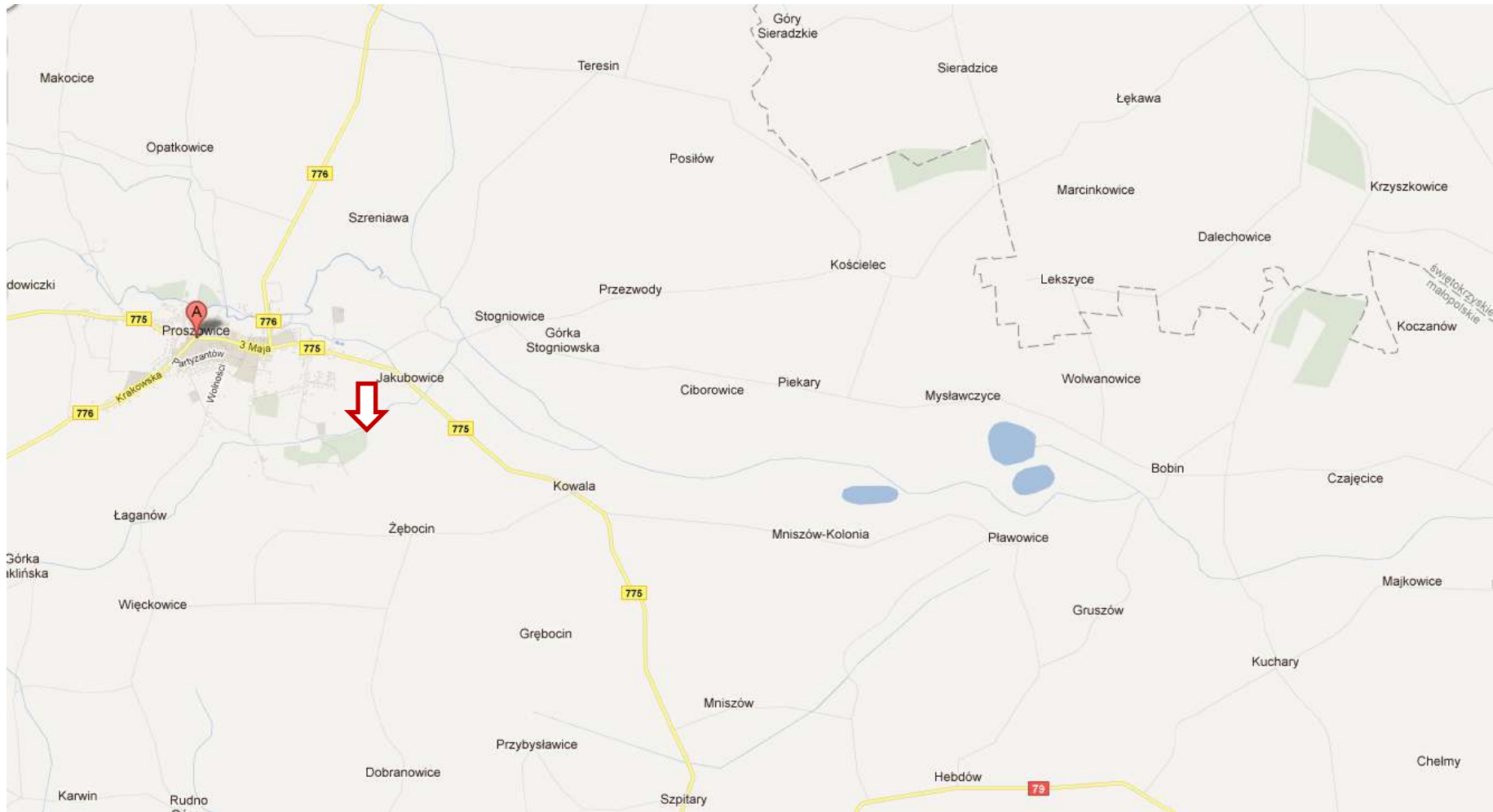
Mapa terenu Gminy Proszowice, zdjęcie spichlerza – z 1976 roku




KARTA GMINNEJ EWIDENCJI ZABYTKÓW

1.OBIEKT Zespól Dworski -Stodoła			5.MIEJSCOWOŚĆ Jakubowice	
2.OBECNA FUNKCJA Pomocnicza	3.MATERIAŁ Drewniany	4.DATOWANIE Datowany na XIX, XX wiek.	6.GMINA Proszowice	
			7.POWIAT Proszowicki	
			8.WOJEWÓDZTWO Małopolskie	
			9.KOD POCZTOWY 32-100	
			10.LOKALIZACJA Proszowice, Jakubowice	
			11.LOKALIZACJA ARCHEOLOGICZNA Nr obszaru AZP NR stanowiska na obszarze AZP Nr stanowiska w miejscowości	
			12.NUMER EWIDENCYJNY DZIAŁKI 225/56	
			13.WŁASNOŚĆ Agencja Własności Rolnej	
			14.RODZAJ UŻYTKOWANIA Pomocnicze	
			15.INFORMACJE O OCHRONIE Nr i data wpisu do rejestru zabytków <i>A-695 z dnia 27 II 1995</i> Zapis w planie zagospodarowania przestrzennego Inne	
			16.RODZAJE ZAGROŻEŃ brak zagrożeń	
18.STAN ZACHOWANIA Zły			17.UWAGI Budynek zaniedbany, nie remontowany, otoczenie nie koszone, budynek zarośnięty chwastami i młodym drzewostanem. Nie użytkowany. Część dachu uległa spaleni, i część obicia , natomiast pozostała sama konstrukcja.	
19.WPISUJĄCY DANE: Izabela Włodarz		20.DATA WYK.EWIDENCJI 2011 04 18		

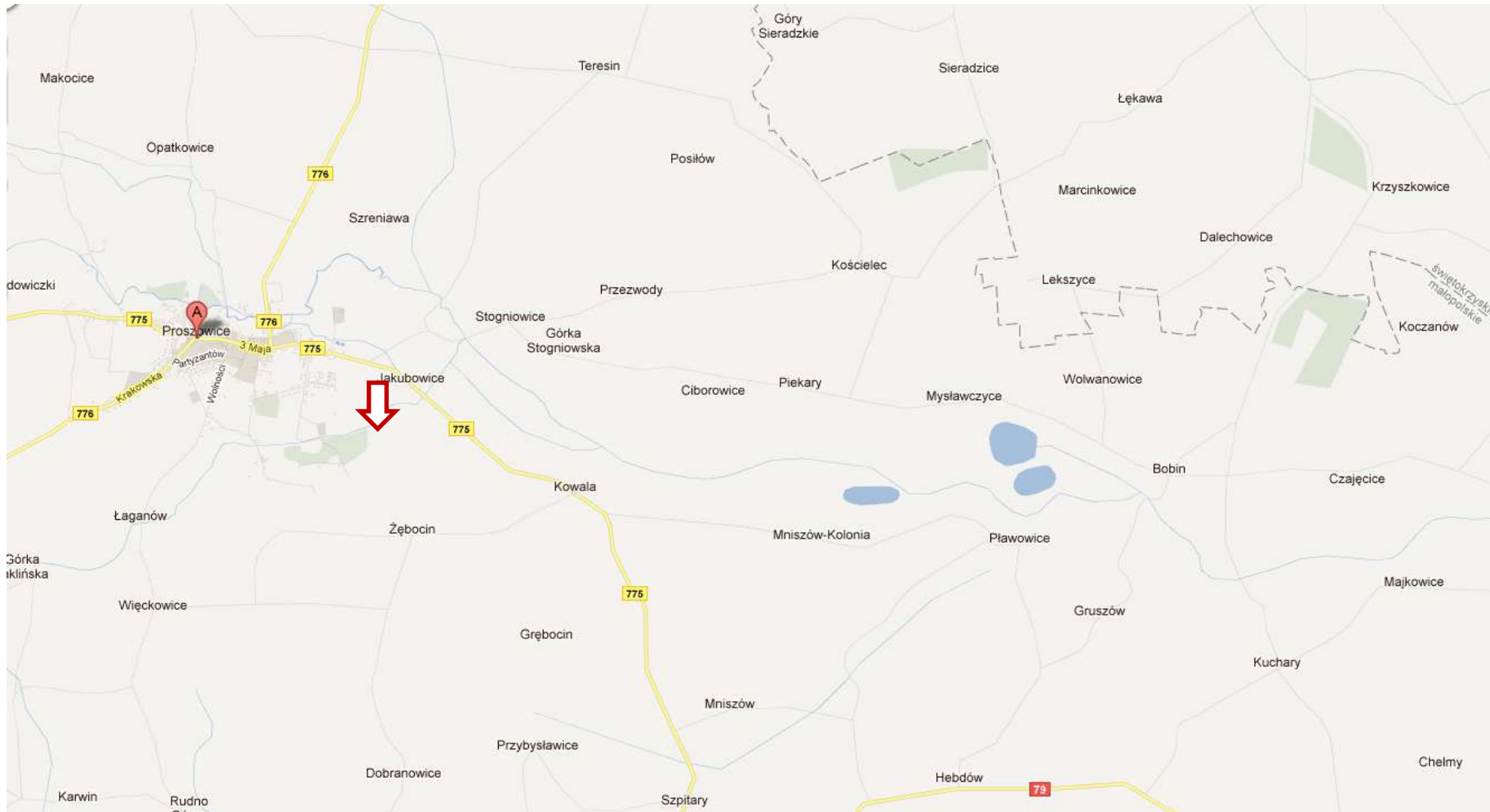
Zespół dworski- stodoła, nr dz. 225/56




KARTA GMINNEJ EWIDENCJI ZABYTKÓW

1.OBIEKT Zespół Dworski –Bud. Gosp.		5.MIEJSCOWOŚĆ Jakubowice	
2.OBECNA FUNKCJA Pomocnicza	3.MATERIAŁ Ceglany	4.DATOWANIE Datowany na koniec wieku XIX	6.GMINA Proszowice
			7.POWIAT Proszowicki
			8.WOJEWÓDZTWO Małopolskie
			9.KOD POCZTOWY 32-100
			10.LOKALIZACJA Proszowice, Jakubowice
			11.LOKALIZACJA ARCHEOLOGICZNA Nr obszaru AZP NR stanowiska na obszarze AZP Nr stanowiska w miejscowości
			12.NUMER EWIDENCYJNY DZIAŁKI 231/2
			13.WŁASNOŚĆ Agencja Własności Rolnej
			14.RODZAJ UŻYTKOWANIA Pomocnicze
			15.INFORMACJE O OCHRONIE Nr i data wpisu do rejestru zabytków Zapis w planie zagospodarowania przestrzennego Inne
			16.RODZAJE ZAGROŻEŃ brak zagrożeń
			17.UWAGI Budynek nie remontowany, brak części okien, ubytki w fasadzie budynku. Prowizoryczne barierki na balkonie.
18.STAN ZACHOWANIA Zły	19.WPISUJĄCY DANE: Izabela Włodarz	20.DATA WYK.EWIDENCJI 2011 04 18	

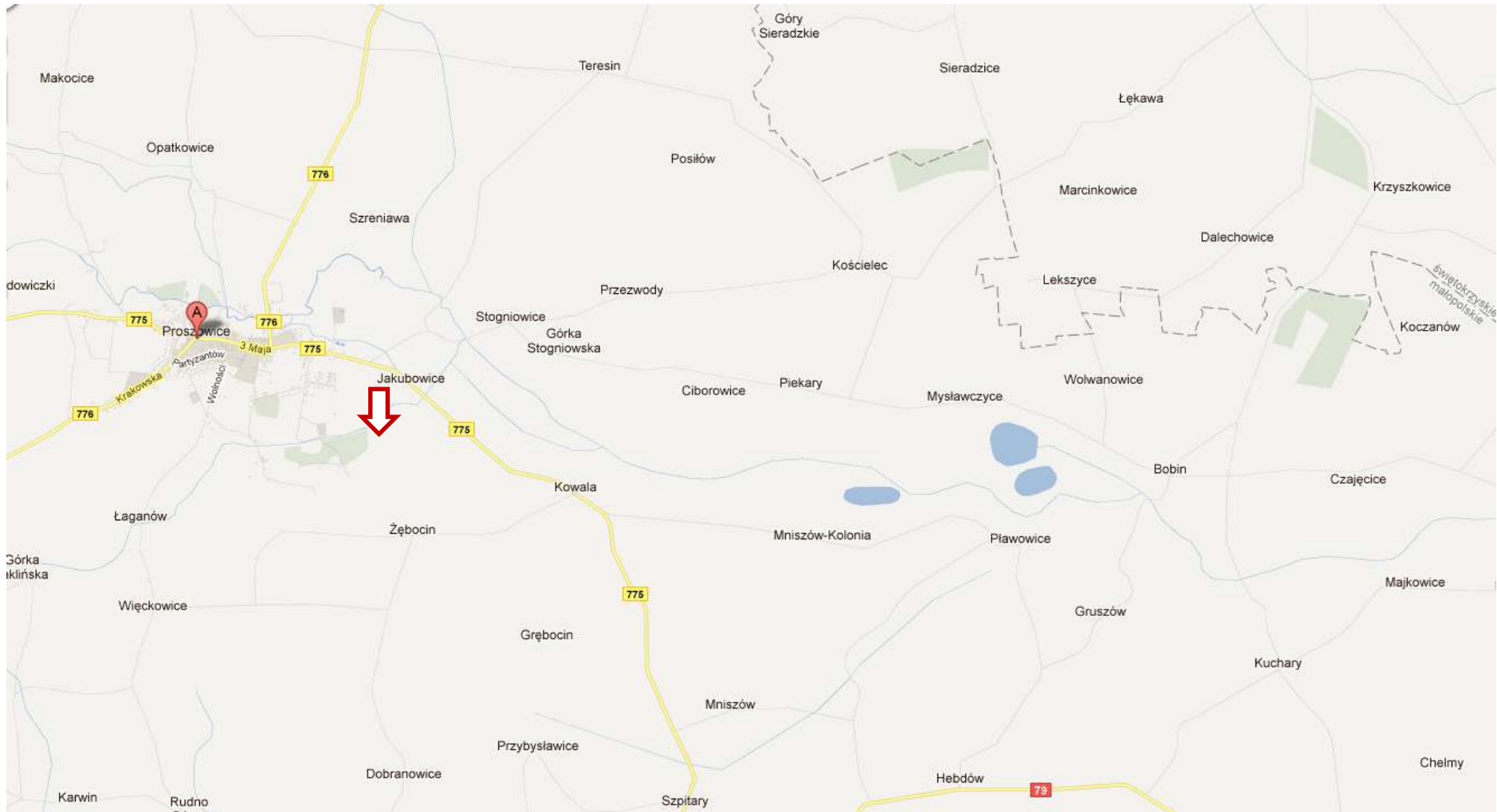
Zespół dworski –bud. Gosp.- nr działki 231/2




KARTA GMINNEJ EWIDENCJI ZABYTKÓW

1.OBIEKT Zespól Dworski –Park Krajobrazowy		5.MIEJSCOWOŚĆ Jakubowice	
2.OBECNA FUNKCJA Rekreacyjna	3.MATERIAŁ -	4.DATOWANIE Datowany na XVII, 1880, 1 połowa XIX, około 1930	6.GMINA Proszowice
		7.POWIAT Proszowicki	
		8.WOJEWÓDZTWO Małopolskie	
		9.KOD POCZTOWY 32-100	
		10.LOKALIZACJA Proszowice, Jakubowice	
		11.LOKALIZACJA ARCHEOLOGICZNA Nr obszaru AZP NR stanowiska na obszarze AZP Nr stanowiska w miejscowości	
		12.NUMER EWIDENCYJNY DZIAŁKI 231/2	
		13.WŁASNOŚĆ Agencja Własności Rolnej	
		14.RODZAJ UŻYTKOWANIA Rekreacyjne	
		15.INFORMACJE O OCHRONIE Nr i data wpisu do rejestru zabytków <i>A-695 z dnia 27 II 1995</i> Zapis w planie zagospodarowania przestrzennego Inne	
		16.RODZAJE ZAGROŻEŃ brak zagrożeń	
17.UWAGI Park jest wykaszany i zadbany. Została dosadzona nowa roślinność.			
18.STAN ZACHOWANIA Dobry	19.WPISUJĄCY DANE: Izabela Włodarz	20.DATA WYK.EWIDENCJI 2011 04 18	

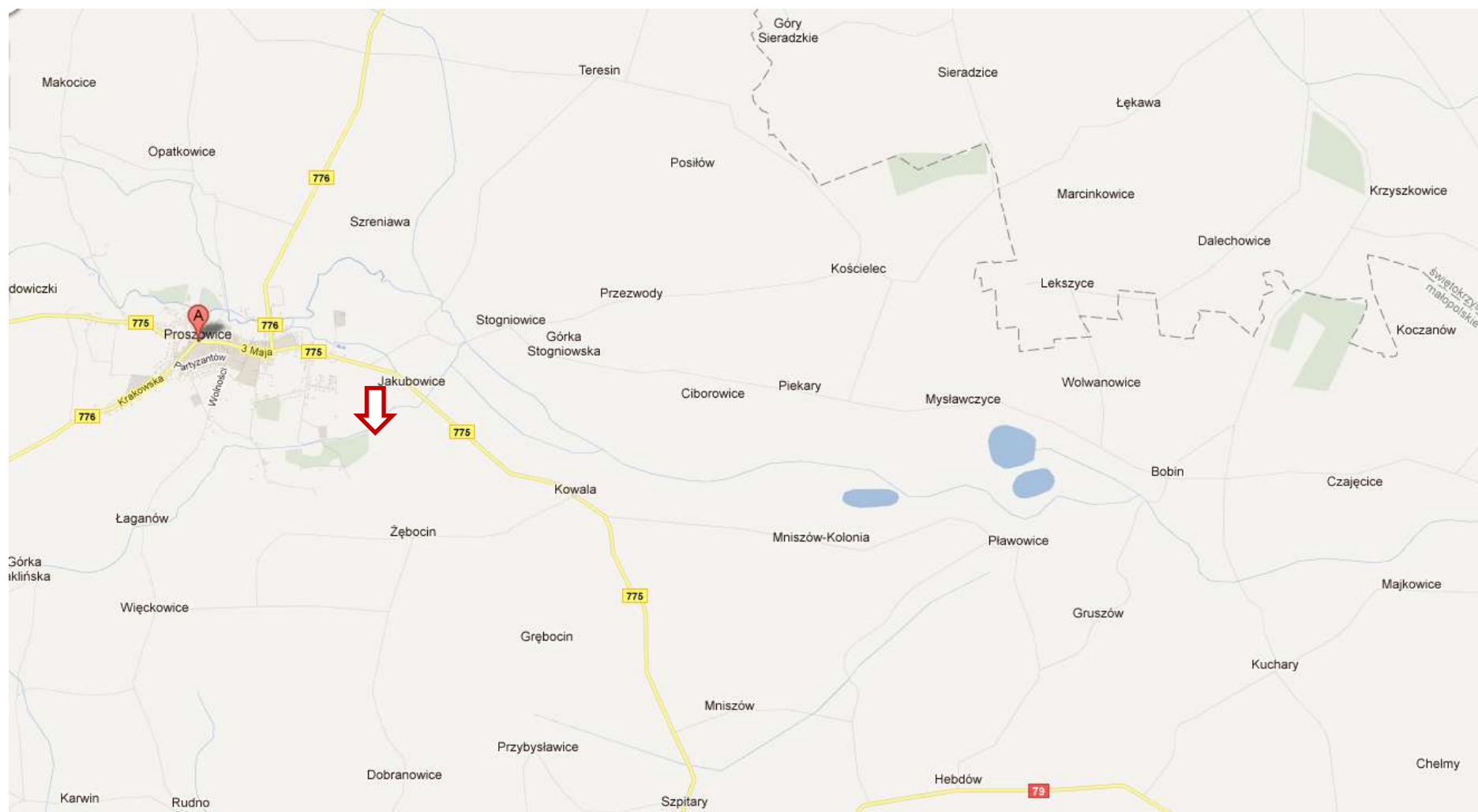
Zespół dworski-park dworski, nr dz. 231/2



KARTA GMINNEJ EWIDENCJI ZABYTKÓW

1.OBIEKT Dom Pszczelarza			5.MIEJSCOWOŚĆ Jakubowice	
2.OBECNA FUNKCJA -	3.MATERIAŁ Ceglany	4.DATOWANIE Datowany na 1935 rok.	6.GMINA Proszowice	
			7.POWIAT Proszowicki	
			8.WOJEWÓDZTWO Małopolskie	
			9.KOD POCZTOWY 32-100	
			10.LOKALIZACJA Proszowice, Jakubowice	
			11.LOKALIZACJA ARCHEOLOGICZNA Nr obszaru AZP NR stanowiska na obszarze AZP Nr stanowiska w miejscowości	
			12.NUMER EWIDENCYJNY DZIAŁKI 262	
			13.WŁASNOŚĆ wł. Rejonowa Spółdzielnia Ogrodniczo-Pszczelarska	
			14.RODZAJ UŻYTKOWANIA Nie użytkowany	
			15.INFORMACJE O OCHRONIE Nr i data wpisu do rejestru zabytków <i>A-695 z dnia 27 II 1995</i> Zapis w planie zagospodarowania przestrzennego Inne	
			16.RODZAJE ZAGROŻEŃ brak zagrożeń	
			17.UWAGI Budynek zaniedbany, nie remontowany, otoczenie nie koszone, budynek zarośnięty chwastami i młodym drzewostanem. Nie użytkowany.	
18.STAN ZACHOWANIA zły	19.WPISUJĄCY DANE: Izabela Włodarz	20.DATA WYK.EWIDENCJI 2011 04 18		


Dom pszczelarza, nr dz. 262



KARTA GMINNEJ EWIDENCJI ZABYTKÓW

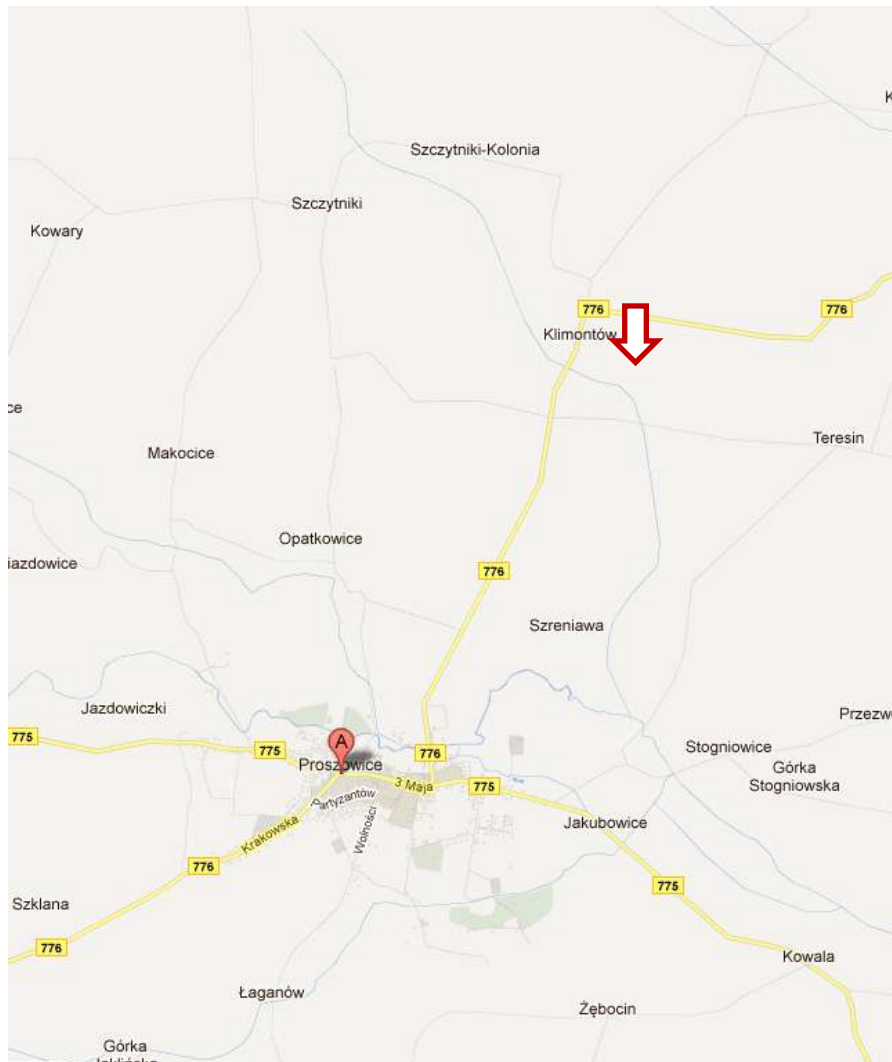
1.OBIEKT Zespół Dworski-dwór -piwniczka -park			5.MIEJSCOWOŚĆ Klimontów		
2.OBECNA FUNKCJA Mieszkalna		3.MATERIAŁ Drewniano- ceglany		4.DATOWANIE Datowany na lata 30-te XX wieku, przebudowany lata 60-te XX wieku.	
			6.GMINA Proszowice		
			7.POWIAT Proszowicki		
			8.WOJEWÓDZTWO Małopolskie		
			9.KOD POCZTOWY 32-112		
			10.LOKALIZACJA Proszowice, Klimontów		
			11.LOKALIZACJA ARCHEOLOGICZNA Nr obszaru AZP NR stanowiska na obszarze AZP Nr stanowiska w miejscowości		
			12.NUMER EWIDENCYJNY DZIAŁKI		
			13.WŁASNOŚĆ Prywatna		
			14.RODZAJ UŻYTKOWANIA Mieszkalna		
			15.INFORMACJE O OCHRONIE Nr i data wpisu do rejestru zabytków Zapis w planie zagospodarowania przestrzennego Inne		
16.RODZAJE ZAGROŻEŃ brak zagrożeń					
17.UWAGI					
18.STAN ZACHOWANIA Dobry		19.WPISUJĄCY DANE: Izabela Włodarz		20.DATA WYK.EWIDENCJI 2011 04 18	

KARTA GMINNEJ EWIDENCJI ZABYTKÓW

1.OBIEKT Zespół Dworski-dwór (obecnie mieszkania)		5.MIEJSCOWOŚĆ Klimontów	
2.OBECNA FUNKCJA Mieszkalna	3.MATERIAŁ Drewniany	4.DATOWANIE Datowany na koniec wieku XIX, przebudowany lata 20-te XX wieku	6.GMINA Proszowice
			7.POWIAT Proszowicki
			8.WOJEWÓDZTWO Małopolskie
			9.KOD POCZTOWY 32-112
			10.LOKALIZACJA Proszowice, Klimontów
			11.LOKALIZACJA ARCHEOLOGICZNA Nr obszaru AZP NR stanowiska na obszarze AZP Nr stanowiska w miejscowości
			12.NUMER EWIDENCYJNY DZIAŁKI 404/2
			13.WŁASNOŚĆ Prywatna
			14.RODZAJ UŻYTKOWANIA Mieszkalna
			15.INFORMACJE O OCHRONIE Nr i data wpisu do rejestru zabytków <i>A-619 z dnia 14 III 1990</i> Zapis w planie zagospodarowania przestrzennego Inne
			16.RODZAJE ZAGROŻEŃ brak zagrożeń
17.UWAGI Budynek zaniedbany, nie remontowany. Brak okien na pierwszej kondygnacji, na parterze okna zabezpieczone deskowaniem ubytki w pokryciu dachu, schody zniszczone oraz w bardzo złym stanie są fundamenty i podmurówka.			
18.STAN ZACHOWANIA Dobry	19.WPISUJĄCY DANE: Izabela Włodarz	20.DATA WYK.EWIDENCJI 2011 04 18	

Zespół dworski Klimontów, nr dz. 404/2

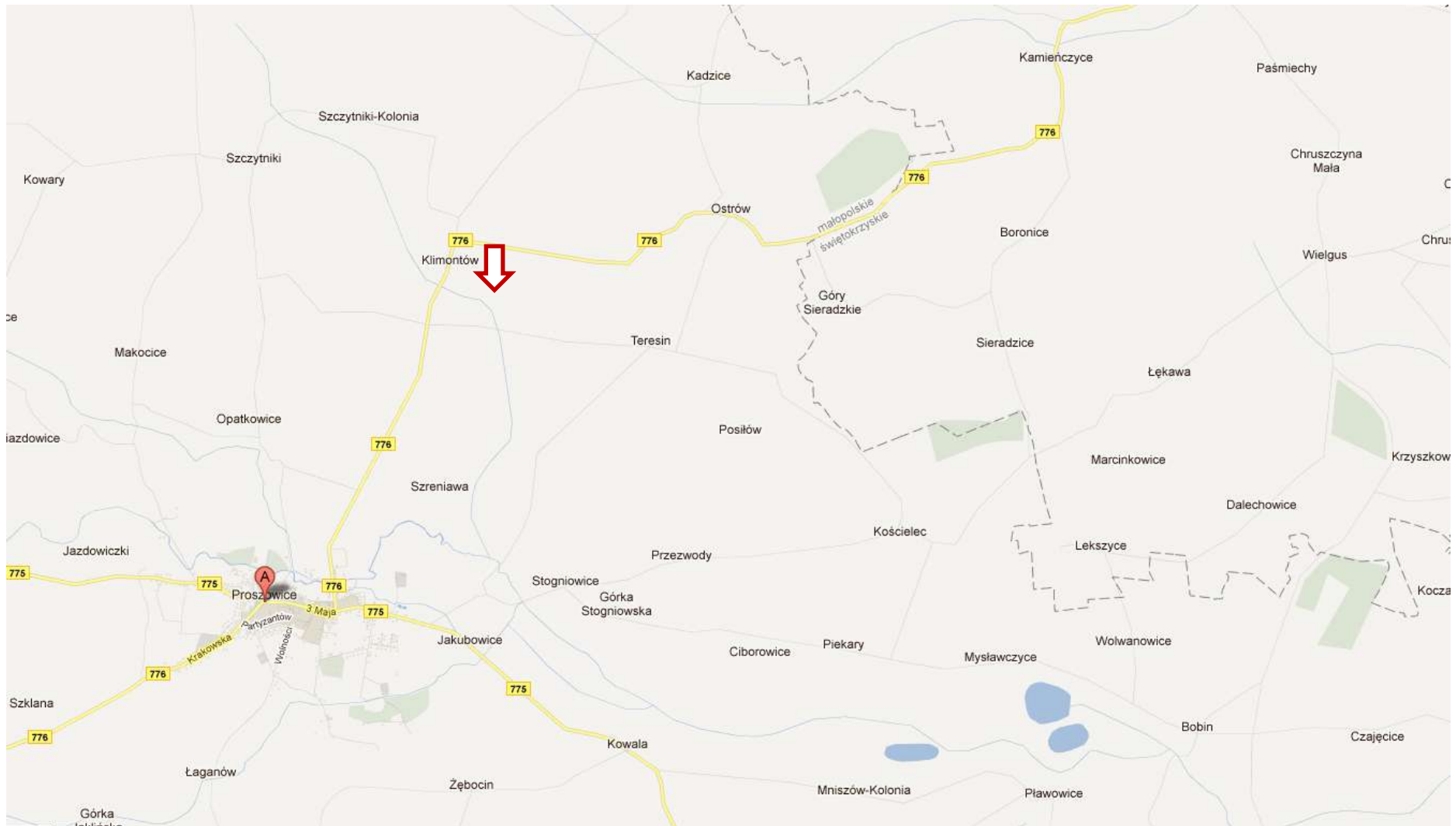
Mapa terenu gminy Proszowice, zdjęcie dworu w Klimontowie z 1976 roku.




KARTA GMINNEJ EWIDENCJI ZABYTKÓW

1.OBIEKT Zespół Dworski-Park dworski		5.MIEJSCOWOŚĆ Klimontów	
2.OBECNA FUNKCJA Rekreacyjna	3.MATERIAŁ -	4.DATOWANIE Datowany na XVIII, połowa XIX wieku	6.GMINA Proszowice
		7.POWIAT Proszowicki	
		8.WOJEWÓDZTWO Małopolskie	
		9.KOD POCZTOWY 32-100	
		10.LOKALIZACJA Proszowice, Klimontów	
		11.LOKALIZACJA ARCHEOLOGICZNA Nr obszaru AZP NR stanowiska na obszarze AZP Nr stanowiska w miejscowości	
		12.NUMER EWIDENCYJNY DZIAŁKI 404/2	
		13.WŁASNOŚĆ Prywatna	
		14.RODZAJ UŻYTKOWANIA Rekreacyjna	
		15.INFORMACJE O OCHRONIE Nr i data wpisu do rejestru zabytków <i>A-619 z dnia 14 IV 1990</i> Zapis w planie zagospodarowania przestrzennego Inne	
		16.RODZAJE ZAGROŻEŃ brak zagrożeń	
17.UWAGI Park nie koszony, porośnięty młodym drzewostanem, brak alejek widocznych na poprzednich zdjęciach			
18.STAN ZACHOWANIA Dobry	19.WPISUJĄCY DANE: Izabela Włodarz	20.DATA WYK.EWIDENCJI 2011 04 18	

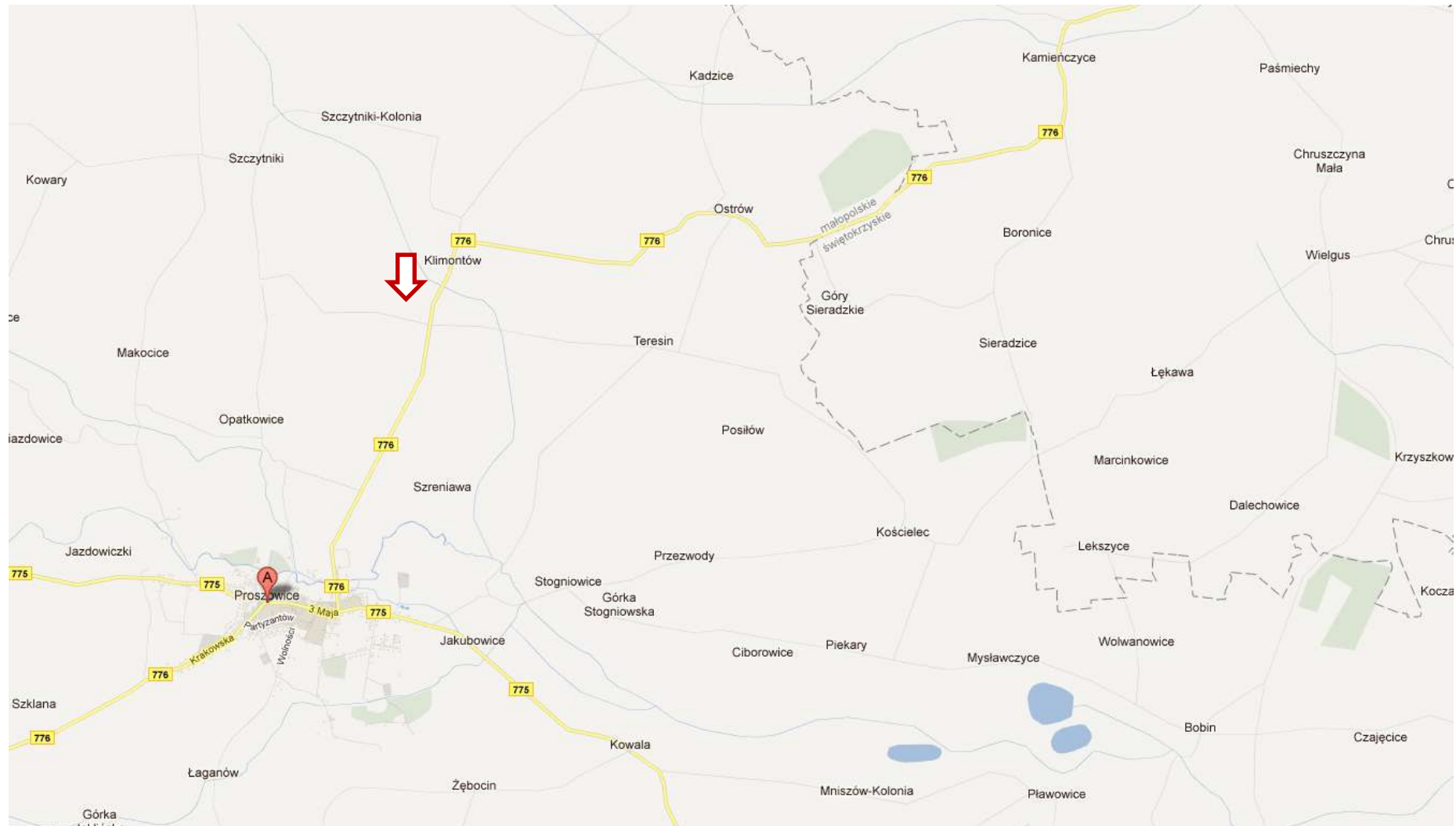
Zespół dworski-park, nr dz. 404/2




KARTA GMINNEJ EWIDENCJI ZABYTKÓW

1.OBIEKT Dom nr 1 obecnie Poczta, Ośrodek zdrowia			5.MIEJSCOWOŚĆ Klimontów						
2.OBECNA FUNKCJA Mieszkalna	3.MATERIAŁ Ceglany	4.DATOWANIE Datowany na 1929 rok		6.GMINA Proszowice					
						7.POWIAT Proszowicki			
						8.WOJEWÓDZTWO Małopolskie			
						9.KOD POCZTOWY 32-112			
						10.LOKALIZACJA Proszowice, Klimontów			
						11.LOKALIZACJA ARCHEOLOGICZNA Nr obszaru AZP NR stanowiska na obszarze AZP Nr stanowiska w miejscowości			
						12.NUMER EWIDENCYJNY DZIAŁKI 409/1			
						13.WŁASNOŚĆ Gmina Proszowice			
						14.RODZAJ UŻYTKOWANIA Mieszkalna			
						15.INFORMACJE O OCHRONIE Nr i data wpisu do rejestru zabytków Zapis w planie zagospodarowania przestrzennego Inne			
						16.RODZAJE ZAGROŻEŃ brak zagrożeń			
17.UWAGI									
18.STAN ZACHOWANIA Dobry		19.WPISUJĄCY DANE: Izabela Włodarz		20.DATA WYK.EWIDENCJI 2011 04 18					

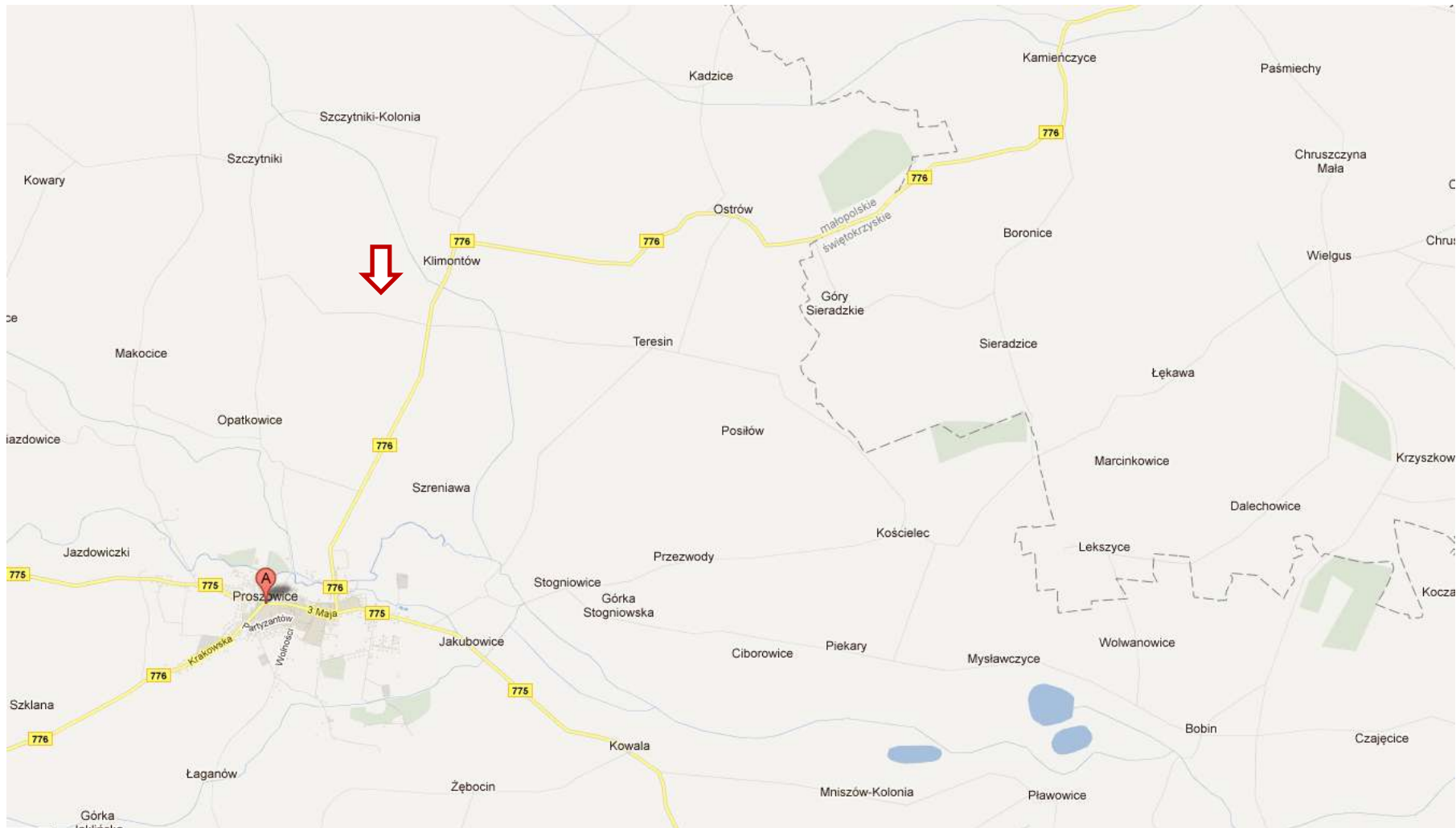
Dom nr 1, nr dz. 409/1




KARTA GMINNEJ EWIDENCJI ZABYTKÓW

1.OBIEKT Dom nr 2			5.MIEJSCOWOŚĆ Klimontów	
2.OBECNA FUNKCJA Mieszkalna	3.MATERIAŁ Ceglano- drewniany	4.DATOWANIE Datowany na 1945 rok.	6.GMINA Proszowice	
			7.POWIAT Proszowicki	
			8.WOJEWÓDZTWO Małopolskie	
			9.KOD POCZTOWY 32-112	
			10.LOKALIZACJA Proszowice, Klimontów	
			11.LOKALIZACJA ARCHEOLOGICZNA Nr obszaru AZP NR stanowiska na obszarze AZP Nr stanowiska w miejscowości	
			12.NUMER EWIDENCYJNY DZIAŁKI 417	
			13.WŁASNOŚĆ Prywatna	
			14.RODZAJ UŻYTKOWANIA Mieszkalna	
			15.INFORMACJE O OCHRONIE Nr i data wpisu do rejestru zabytków Zapis w planie zagospodarowania przestrzennego Inne	
			16.RODZAJE ZAGROŻEŃ brak zagrożeń	
17.UWAGI Budynek zachował swoją drewniana elewację, oraz stolarkę okienną ze szprosami, oraz pokrycie dachu.				
18.STAN ZACHOWANIA Dobry	19.WPISUJĄCY DANE: Izabela Włodarz	20.DATA WYK.EWIDENCJI 2011 04 18		

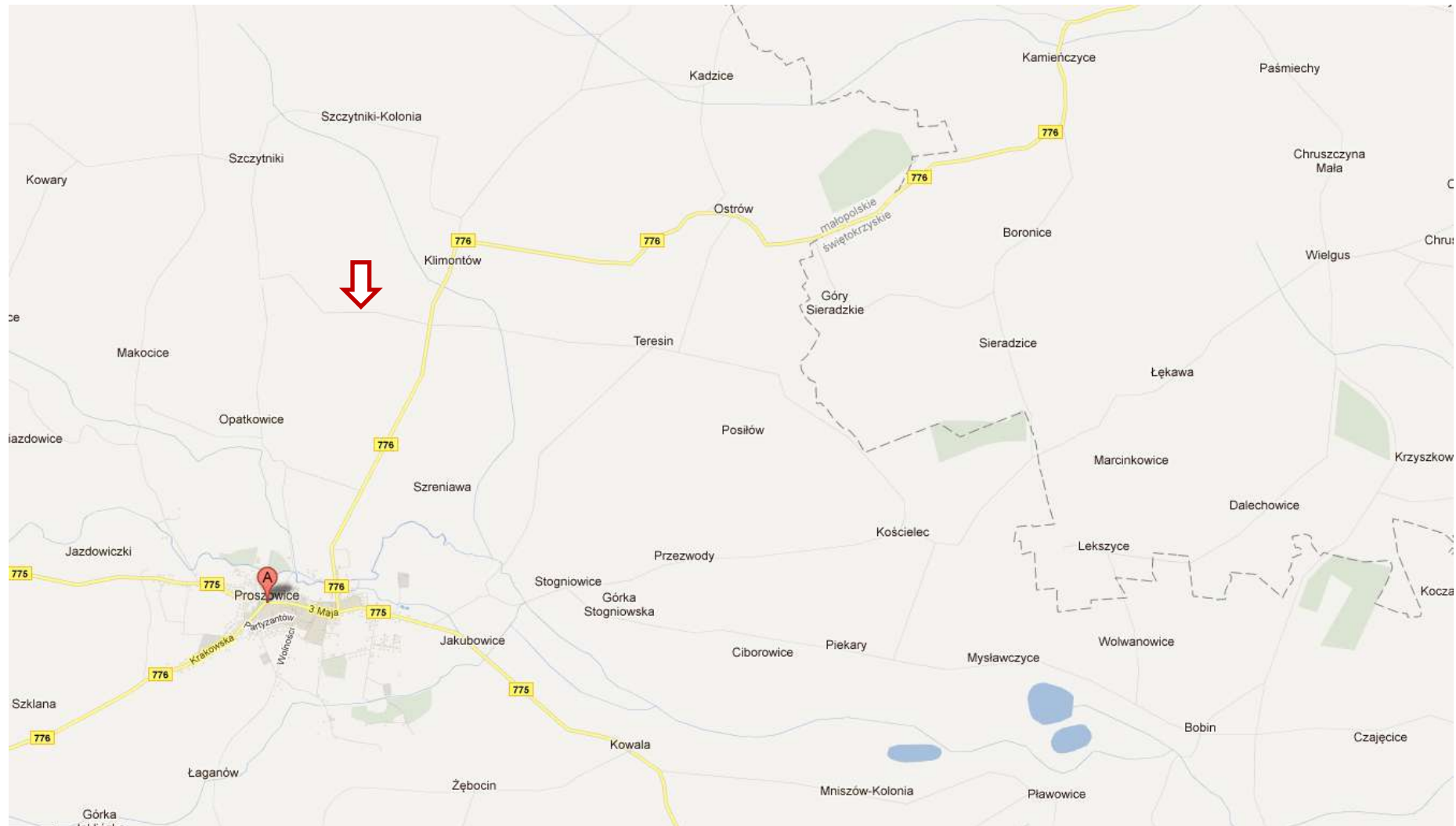
Dom nr 2, nr dz. 417



KARTA GMINNEJ EWIDENCJI ZABYTKÓW

1.OBIEKT Dom nr 6		5.MIEJSCOWOŚĆ Klimontów	
2.OBECNA FUNKCJA Mieszkalna	3.MATERIAŁ Drewniany	4.DATOWANIE Datowany na lata 30-te XX wieku	6.GMINA Proszowice
			7.POWIAT Proszowicki
			8.WOJEWÓDZTWO Małopolskie
			9.KOD POCZTOWY 32-112
			10.LOKALIZACJA Proszowice, Klimontów
			11.LOKALIZACJA ARCHEOLOGICZNA Nr obszaru AZP NR stanowiska na obszarze AZP Nr stanowiska w miejscowości
			12.NUMER EWIDENCYJNY DZIAŁKI 427
			13.WŁASNOŚĆ Prywatna
			14.RODZAJ UŻYTKOWANIA Mieszkalna
			15.INFORMACJE O OCHRONIE Nr i data wpisu do rejestru zabytków Zapis w planie zagospodarowania przestrzennego Inne
			16.RODZAJE ZAGROŻEŃ brak zagrożeń
17.UWAGI Budynek zachowany w bardzo dobrym stanie, elewacja drewniana zdobiona, okna posiadają oryginalne szprosły drewniane			
18.STAN ZACHOWANIA Dobry	19.WPISUJĄCY DANE: Izabela Włodarz	20.DATA WYK.EWIDENCJI 2011 04 18	

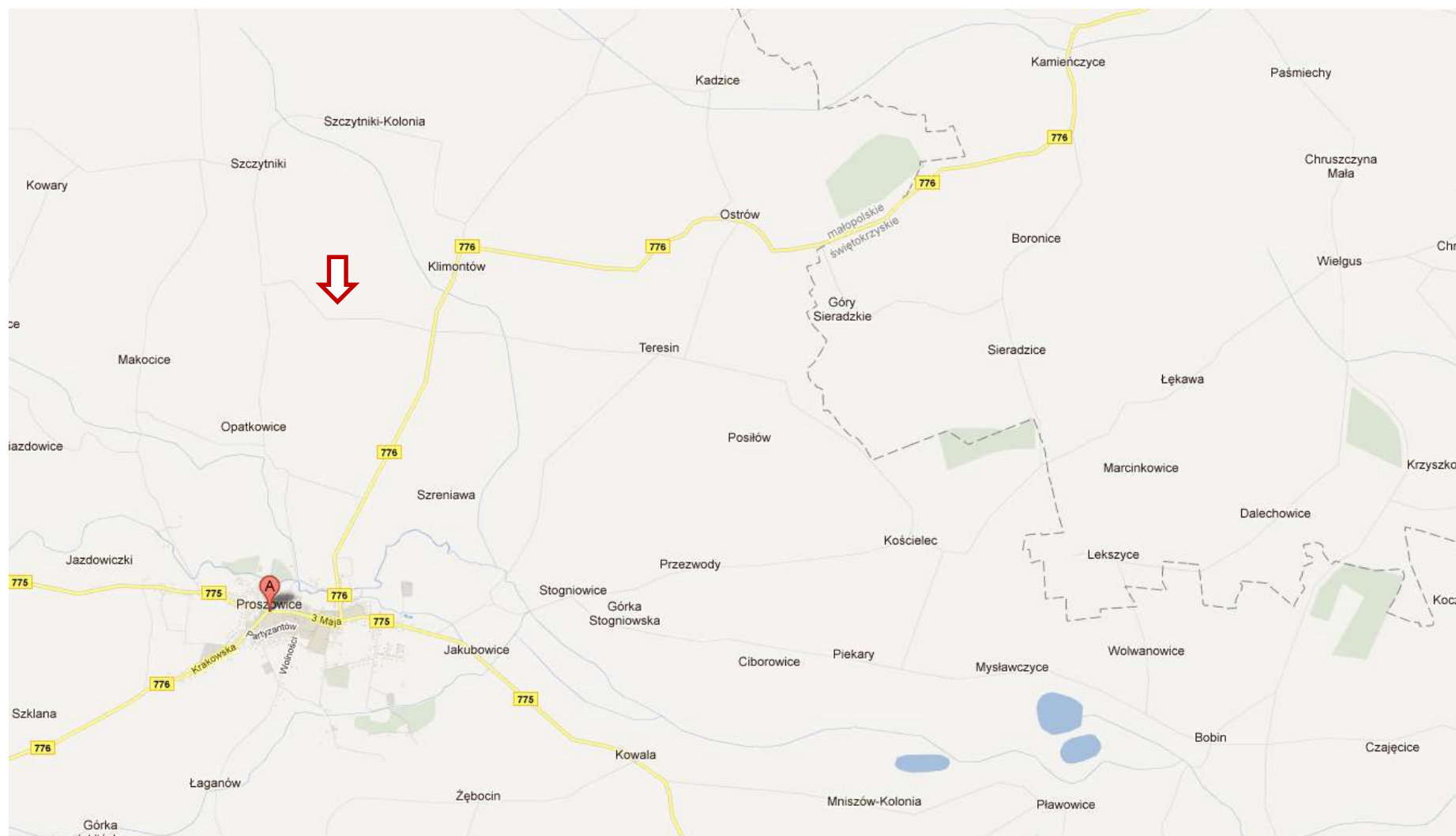
Dom nr 6, nr dz. 427




KARTA GMINNEJ EWIDENCJI ZABYTKÓW

1.OBIEKT Obora przy domu nr 15		5.MIEJSCOWOŚĆ Klimontów	
2.OBECNA FUNKCJA Pomocnicza	3.MATERIAŁ Ceglana	4.DATOWANIE Datowany na 1938 rok	6.GMINA Proszowice
			7.POWIAT Proszowicki
			8.WOJEWÓDZTWO Małopolskie
			9.KOD POCZTOWY 32-112
			10.LOKALIZACJA Proszowice, Klimontów
			11.LOKALIZACJA ARCHEOLOGICZNA Nr obszaru AZP NR stanowiska na obszarze AZP Nr stanowiska w miejscowości
			12.NUMER EWIDENCYJNY DZIAŁKI 448
			13.WŁASNOŚĆ Prywatna
			14.RODZAJ UŻYTKOWANIA Mieszkalna
			15.INFORMACJE O OCHRONIE Nr i data wpisu do rejestru zabytków Zapis w planie zagospodarowania przestrzennego Inne
			16.RODZAJE ZAGROŻEŃ brak zagrożeń
			17.UWAGI Budynek zachował oryginalne nadproża okien i drzwi, oraz zdobienie gzymsu. Stolarka oryginalna, oraz pokrycie dachu.
18.STAN ZACHOWANIA Dobry	19.WPISUJĄCY DANE: Izabela Włodarz	20.DATA WYK.EWIDENCJI 2011 04 18	

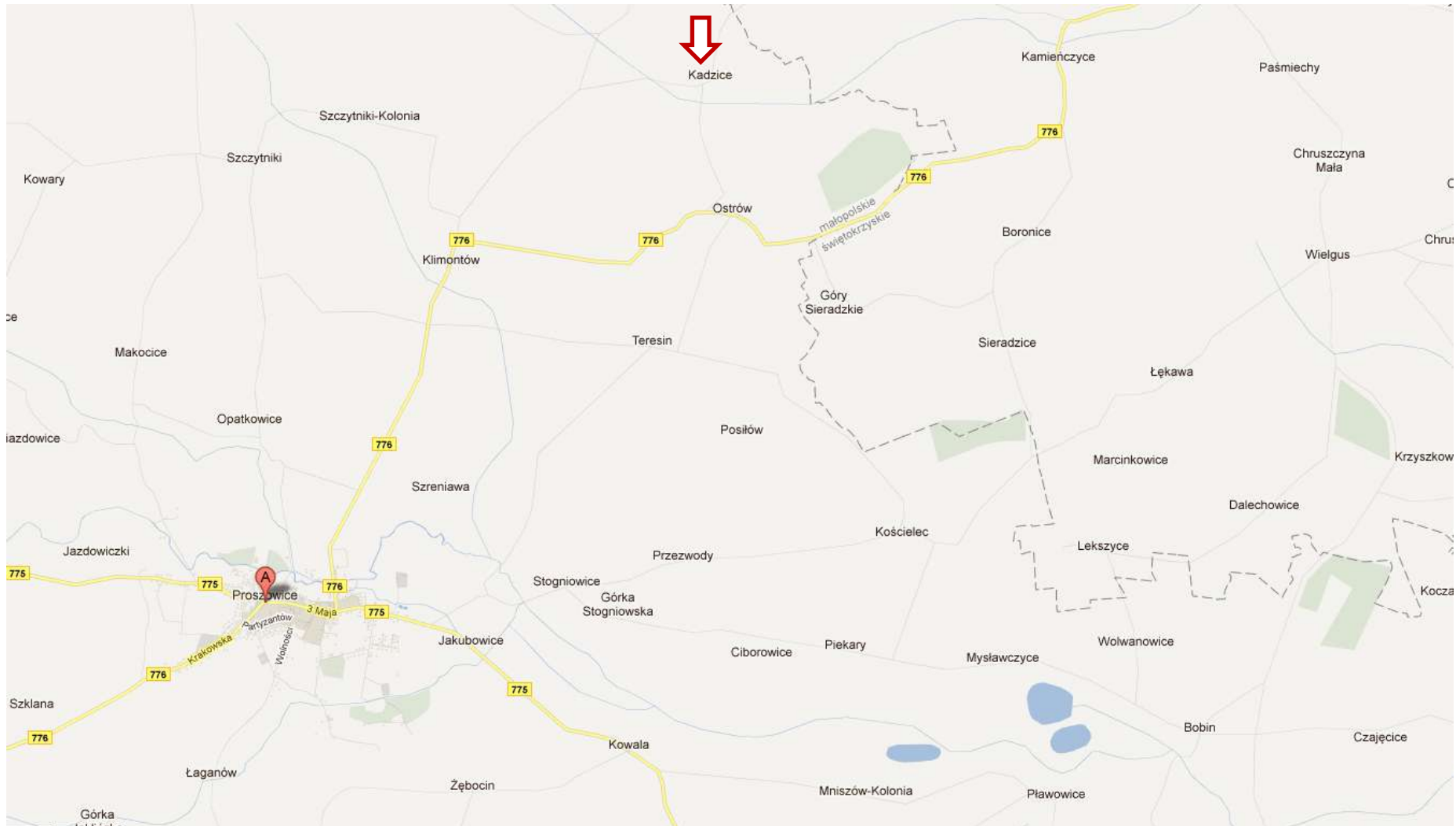
Obora przy domu nr 15, nr dz. 448




KARTA GMINNEJ EWIDENCJI ZABYTKÓW

1.OBIEKT Kapliczka		5.MIEJSCOWOŚĆ Kadzice	
2.OBECNA FUNKCJA Wyznaniowa	3.MATERIAŁ Ceglana	4.DATOWANIE Datowany na XIX,XX wiek, przebudowany 1975r.	6.GMINA Proszowice
		7.POWIAT Proszowicki	
		8.WOJEWÓDZTWO Małopolskie	
		9.KOD POCZTOWY 32-112	
		10.LOKALIZACJA Proszowice, Kadzice	
		11.LOKALIZACJA ARCHEOLOGICZNA Nr obszaru AZP NR stanowiska na obszarze AZP Nr stanowiska w miejscowości	
		12.NUMER EWIDENCYJNY DZIAŁKI	
		13.WŁASNOŚĆ Prywatna	
		14.RODZAJ UŻYTKOWANIA Wyznaniowe	
		15.INFORMACJE O OCHRONIE Nr i data wpisu do rejestru zabytków Zapis w planie zagospodarowania przestrzennego Inne	
		16.RODZAJE ZAGROZEŃ brak zagrożeń	
17.UWAGI Kapliczka zachowana w bardzo dobrym stanie, odnowiona.			
18.STAN ZACHOWANIA dobry	19.WPISUJĄCY DANE: Izabela Włodarz	20.DATA WYK.EWIDENCJI 2011 04 18	

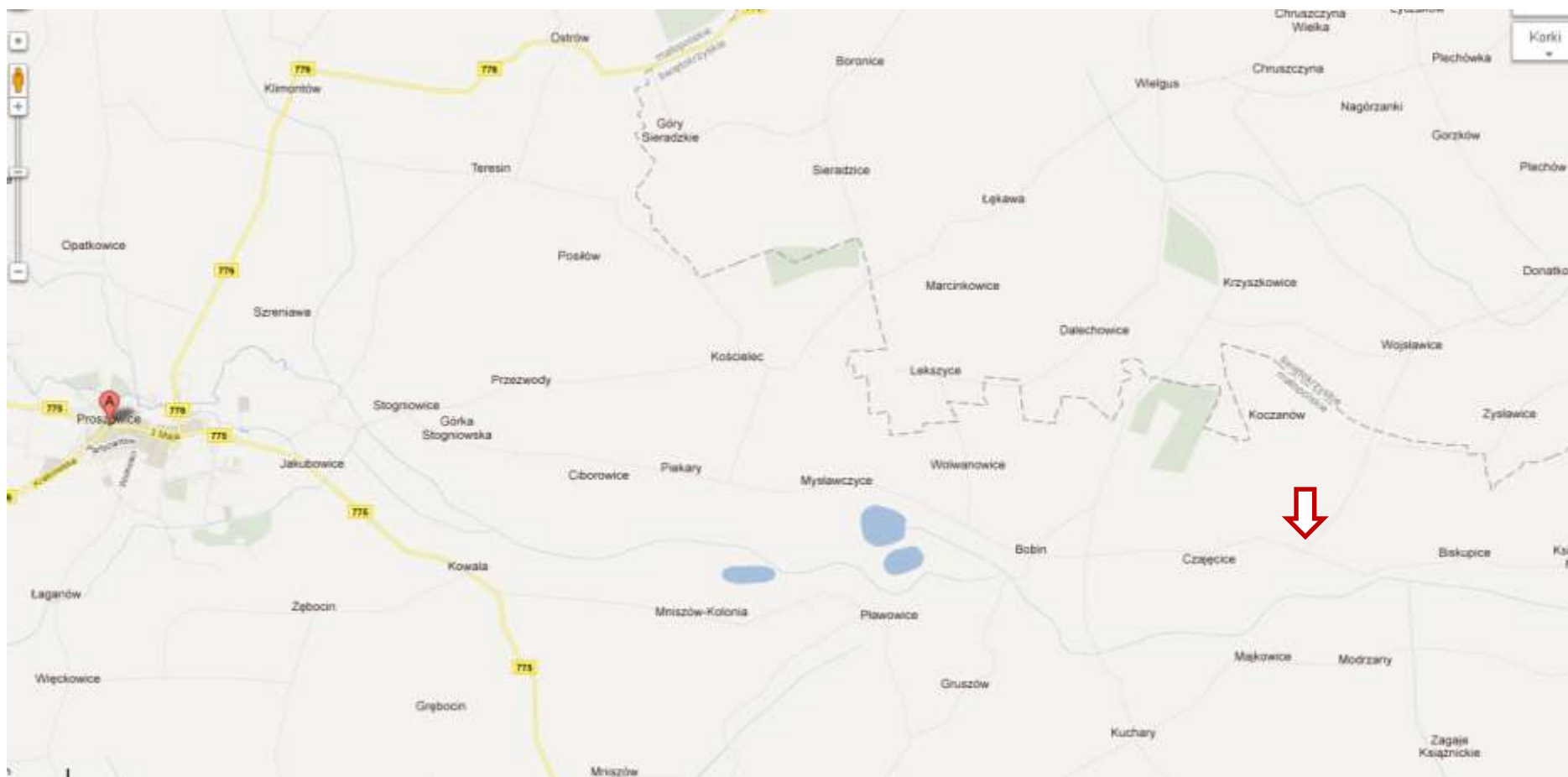
Kapliczka




KARTA GMINNEJ EWIDENCJI ZABYTKÓW

1.OBIEKT Kapliczka przydrożna		5.MIEJSCOWOŚĆ Koczanów	
2.OBECNA FUNKCJA Kapliczka przydrożna	3.MATERIAŁ Ceglana	4.DATOWANIE Datowany na XIX wiek	6.GMINA Proszowice
		7.POWIAT Proszowicki	
		8.WOJEWÓDZTWO Małopolskie	
		9.KOD POCZTOWY 32-112	
		10.LOKALIZACJA Koczanów woj. Małopolskie	
		11.LOKALIZACJA ARCHEOLOGICZNA Nr obszaru AZP NR stanowiska na obszarze AZP Nr stanowiska w miejscowości	
		12.NUMER EWIDENCYJNY DZIAŁKI 129/1	
		13.WŁASNOŚĆ Wyznaniowa	
		14.RODZAJ UŻYTKOWANIA Kultowe	
		15.INFORMACJE O OCHRONIE Nr i data wpisu do rejestru zabytków Zapis w planie zagospodarowania przestrzennego Inne	
		16.RODZAJE ZAGROŻEŃ brak zagrożeń	
17.UWAGI Kapliczka nie remontowana dach oraz elewacja wymagają odnowienia.			
18.STAN ZACHOWANIA bardzo dobry	19.WPISUJĄCY DANE: Izabela Włodarz	20.DATA WYK.EWIDENCJI 2011 04 20	

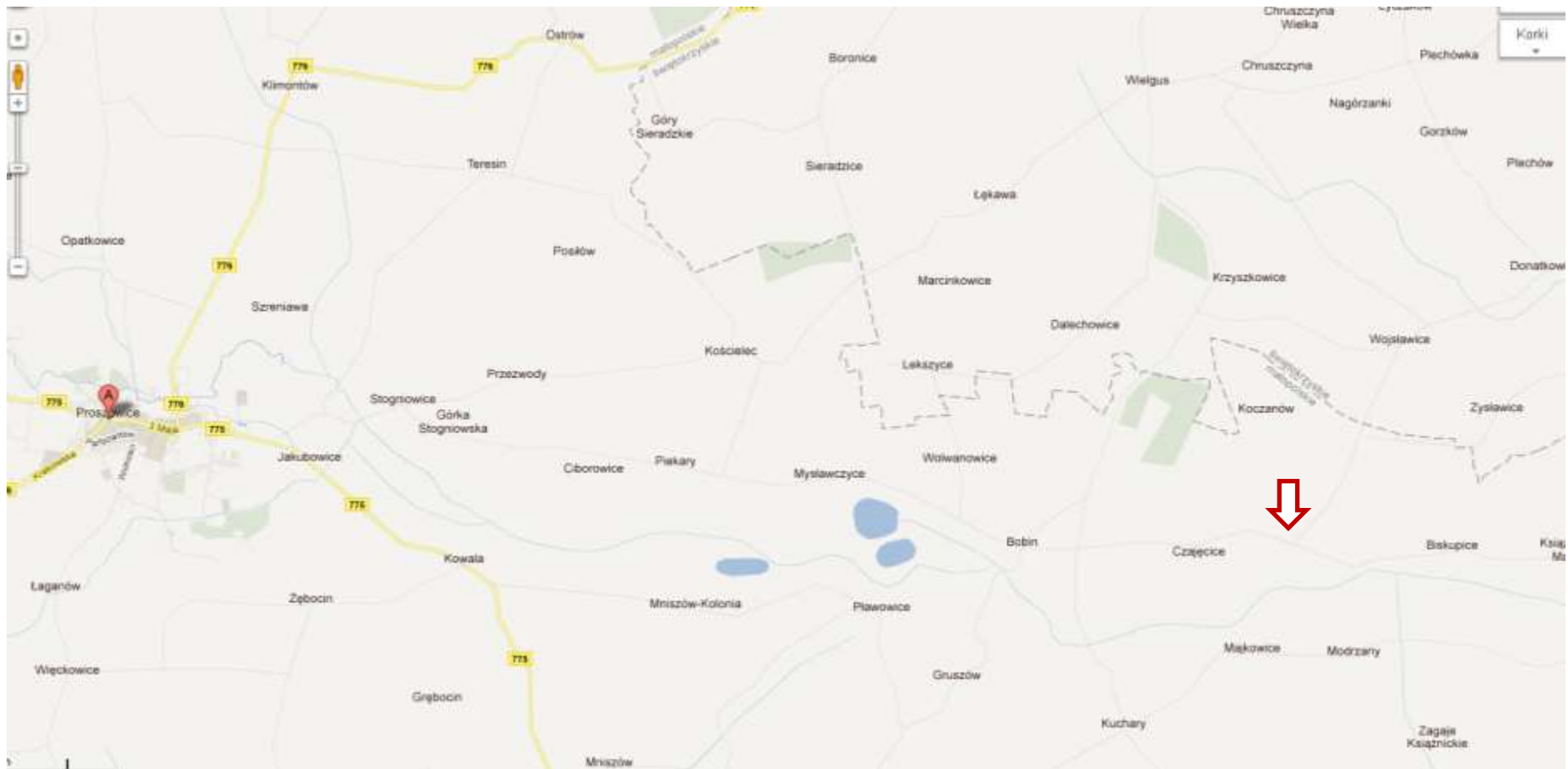
Kapliczka Przydrożna, nr dz. 129/1




KARTA GMINNEJ EWIDENCJI ZABYTKÓW

1.OBIEKT Obora przy domu nr 1			5.MIEJSCOWOŚĆ Koczanów	
2.OBECNA FUNKCJA Pomocnicza gospodarcza	3.MATERIAŁ Ceglana	4.DATOWANIE Datowany na lata 50-te XX wieku	6.GMINA Proszowice	
			7.POWIAT Proszowicki	
			8.WOJEWÓDZTWO Małopolskie	
			9.KOD POCZTOWY 32-100	
			10.LOKALIZACJA Koczanów woj. Małopolskie, przy drodze nr 205/1	
			11.LOKALIZACJA ARCHEOLOGICZNA Nr obszaru AZP NR stanowiska na obszarze AZP Nr stanowiska w miejscowości	
			12.NUMER EWIDENCYJNY DZIAŁKI 193/14	
			13.WŁASNOŚĆ Prywatna	
			14.RODZAJ UŻYTKOWANIA Mieszkalne	
			15.INFORMACJE O OCHRONIE Nr i data wpisu do rejestru zabytków Zapis w planie zagospodarowania przestrzennego Inne	
			16.RODZAJE ZAGROŻEŃ brak zagrożeń	
17.UWAGI Budynek odnawiany, w bardzo dobrym stanie, posiadający łukowate nadproża, podcień od strony frontowej, oraz zachowaną drewnianą stolarkę okienną i drzwiową.				
18.STAN ZACHOWANIA bardzo dobry	19.WPISUJĄCY DANE: Izabela Włodarz	20.DATA WYK.EWIDENCJI 2011 04 20		

Obora przy domu nr 1, nr dz. 146



KARTA GMINNEJ EWIDENCJI ZABYTKÓW


1.OBIEKT Dom nr 8		5.MIEJSCOWOŚĆ Koczanów	
2.OBECNA FUNKCJA Budynek spalony 29.11.2011	3.MATERIAŁ Drewniany	4.DATOWANIE Datowany ok 1920 rok.	6.GMINA Proszowice
		7.POWIAT Proszowicki	
		8.WOJEWÓDZTWO Małopolskie	
		9.KOD POCZTOWY 32-100	
		10.LOKALIZACJA Koczanów woj. Małopolskie, przy drodze nr 199/1	
		11.LOKALIZACJA ARCHEOLOGICZNA Nr obszaru AZP NR stanowiska na obszarze AZP Nr stanowiska w miejscowości	
		12.NUMER EWIDENCYJNY DZIAŁKI 78	
		13.WŁASNOŚĆ Prywatna	
		14.RODZAJ UŻYTKOWANIA Mieszkalne	
		15.INFORMACJE O OCHRONIE Nr i data wpisu do rejestru zabytków Zapis w planie zagospodarowania przestrzennego Inne	
		16.RODZAJE ZAGROŻEŃ brak zagrożeń	
17.UWAGI Budynek został spalony 29. 11. 2011			
18.STAN ZACHOWANIA spalony	19.WPISUJĄCY DANE: Izabela Włodarz	20.DATA WYK.EWIDENCJI 2011 04 20	

Dom nr 8, nr dz. 78



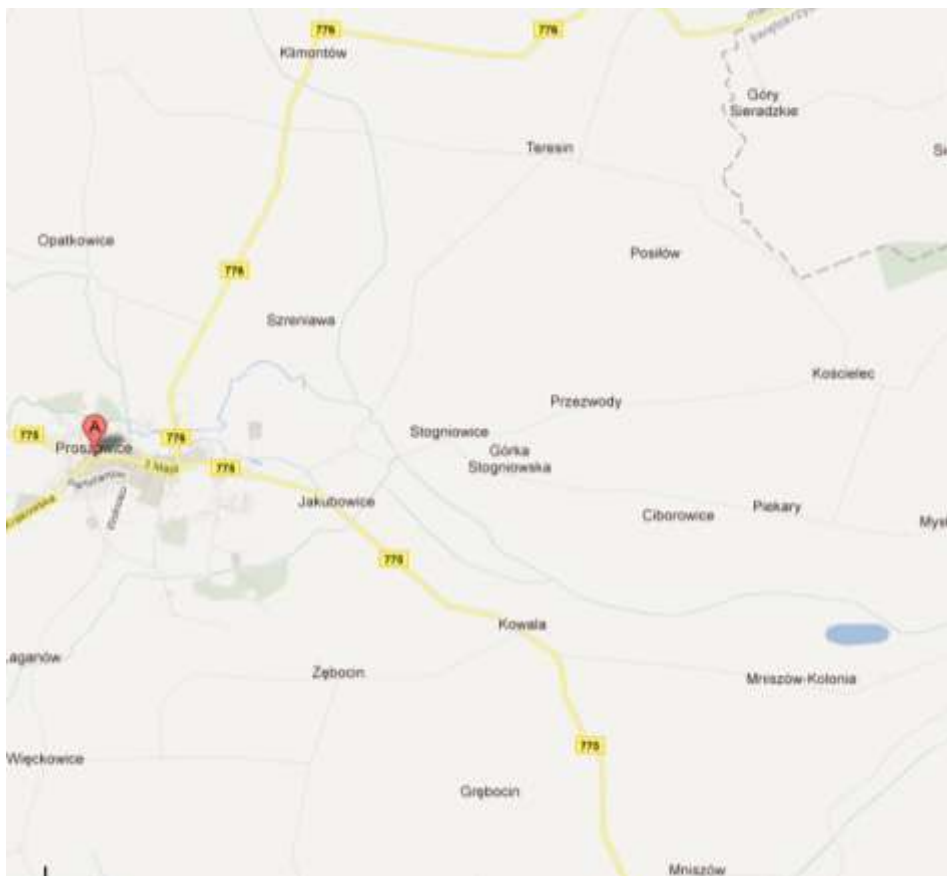
Budynek 29. 11. 2011 został spalony, zniszczona większość budynku. Budynek nie nadaje się do zamieszkania.

KARTA GMINNEJ EWIDENCJI ZABYTKÓW


1.OBIEKT Zespół Kościelny- Kościół Parafialny pw. Św Wojciecha			5.MIEJSCOWOŚĆ Kościelec		
2.OBECNA FUNKCJA Kościół	3.MATERIAŁ Ceglany	4.DATOWANIE Datowany na 1230r, przebudowany XVII, XVII lw		6.GMINA Proszowice	
					7.POWIAT Proszowicki
					8.WOJEWÓDZTWO Małopolskie
					9.KOD POCZTOWY 32-100
					10.LOKALIZACJA Proszowice, Kościelec
					11.LOKALIZACJA ARCHEOLOGICZNA Nr obszaru AZP NR stanowiska na obszarze AZP Nr stanowiska w miejscowości
					12.NUMER EWIDENCYJNY DZIAŁKI 384/3
					13.WŁASNOŚĆ Gmina Proszowice, Skarb Państwa
					14.RODZAJ UŻYTKOWANIA Nie użytkowany
					15.INFORMACJE O OCHRONIE Nr i data wpisu do rejestru zabytków <i>A-159 z dnia 15 I 1970</i> Zapis w planie zagospodarowania przestrzennego Inne
					16.RODZAJE ZAGROŻEŃ brak zagrożeń
17.UWAGI Kościół zachowany w bardzo dobrym stanie , odnowiony z zachowaniem cech zabytkowych. Bogato zdobione wejście, nadproża okien, oraz gzyms. Charakter barokowy budynku widoczny w układzie budynku, nawa główna wyższa od naw bocznych budynku.					
18.STAN ZACHOWANIA Dobry		19.WPISUJĄCY DANE: Izabela Włodarz		20.DATA WYK.EWIDENCJI 2011 04 20	

Zespół Kościelny- Kościół Św. Wojciecha ,nr dz. 384/3

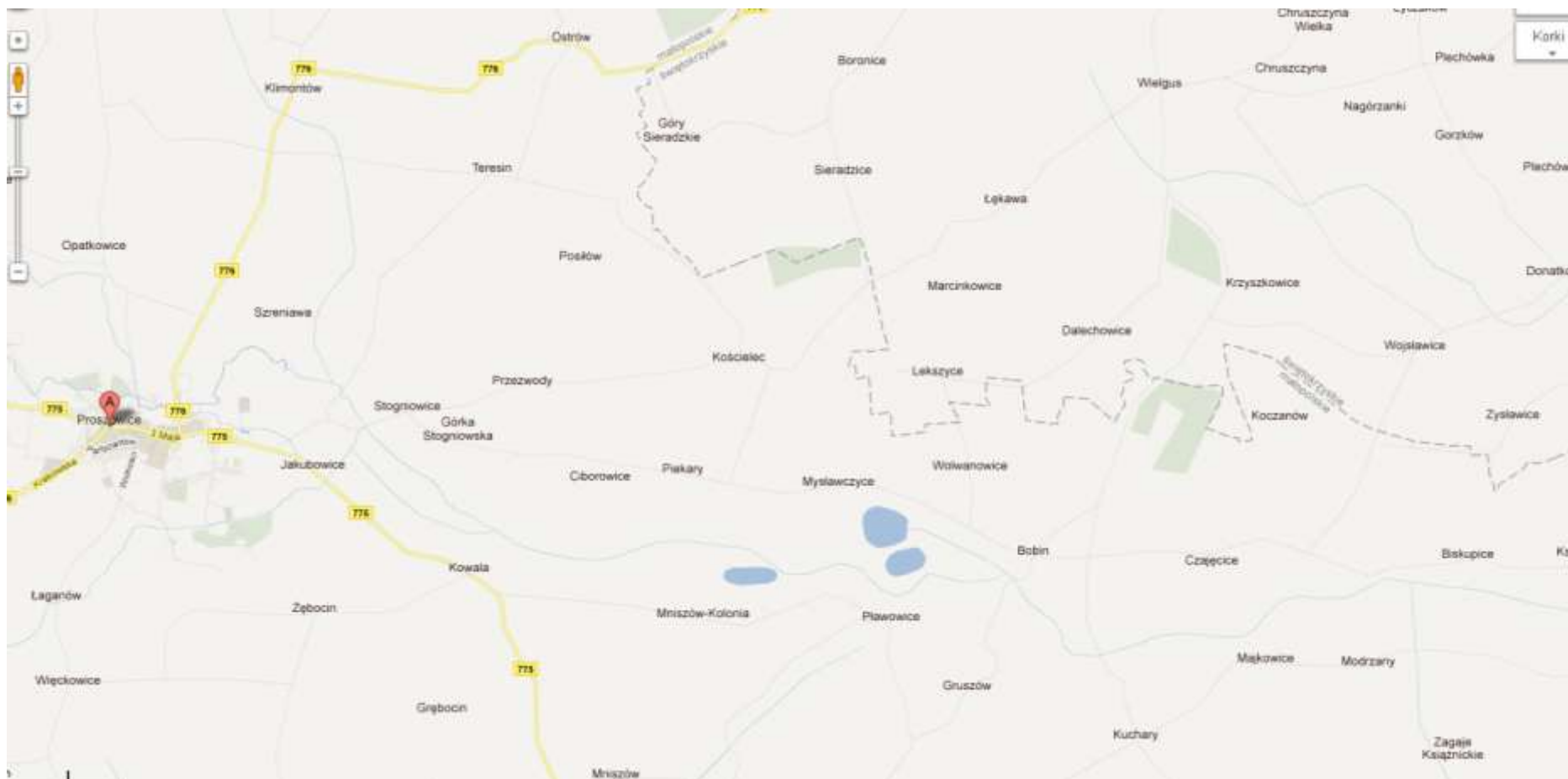
Mapa terenu gminy Proszowice, zdjęcie kościoła w Kościelcu z 1976 roku



KARTA GMINNEJ EWIDENCJI ZABYTKÓW

1.OBIEKT Zespół Kościelny- Dzwonnica			5.MIEJSCOWOŚĆ Kościelec		
2.OBECNA FUNKCJA Dzwonnica	3.MATERIAŁ Ceglany	4.DATOWANIE Datowany na 3 ćw. XIX wieku		6.GMINA Proszowice	
					7.POWIAT Proszowicki
					8.WOJEWÓDZTWO Małopolskie
					9.KOD POCZTOWY 32-100
					10.LOKALIZACJA Proszowice, Kościelec
					11.LOKALIZACJA ARCHEOLOGICZNA Nr obszaru AZP NR stanowiska na obszarze AZP Nr stanowiska w miejscowości
					12.NUMER EWIDENCYJNY DZIAŁKI 384/3
					13.WŁASNOŚĆ Gmina Proszowice, Skarb Państwa
					14.RODZAJ UŻYTKOWANIA Nie użytkowany
					15.INFORMACJE O OCHRONIE Nr i data wpisu do rejestru zabytków Zapis w planie zagospodarowania przestrzennego Inne
					16.RODZAJE ZAGROŻEŃ brak zagrożeń
17.UWAGI Dzwonnica zachowana w bardzo dobrym stanie, z czterema wieżyczkami na rogach budynku. Zdobione nadproża , Wejście główne, oraz zdobienia u szczytu dachu.					
18.STAN ZACHOWANIA Dobry		19.WPISUJĄCY DANE: Izabela Włodarz		20.DATA WYK.EWIDENCJI 2011 04 20	

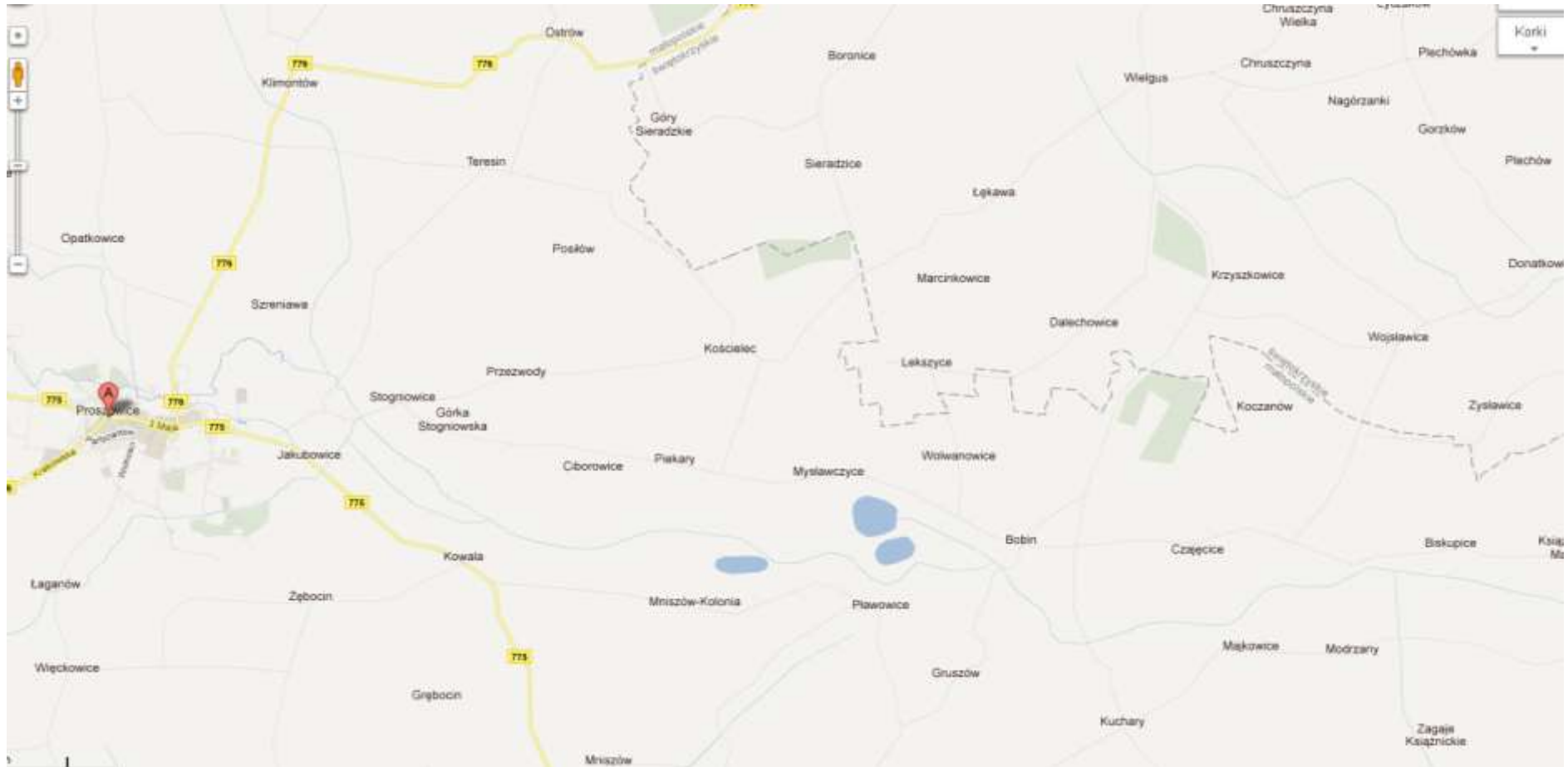
Zespół Kościelny, dzwonnica, nr dz. 384/3



KARTA GMINNEJ EWIDENCJI ZABYTKÓW

1.OBIEKT Zespół Kościelny- Dom Parafialny nr 105			5.MIEJSCOWOŚĆ Kościelec		
2.OBECNA FUNKCJA Mieszkalna	3.MATERIAŁ Ceglany	4.DATOWANIE Datowany na 1 ćwierćwiecze XX wieku		6.GMINA Proszowice	
					7.POWIAT Proszowicki
					8.WOJEWÓDZTWO Małopolskie
					9.KOD POCZTOWY 32-100
					10.LOKALIZACJA Proszowice, Kościelec
					11.LOKALIZACJA ARCHEOLOGICZNA Nr obszaru AZP NR stanowiska na obszarze AZP Nr stanowiska w miejscowości
					12.NUMER EWIDENCYJNY DZIAŁKI 384/3
					13.WŁASNOŚĆ Gmina Proszowice, Skarb Państwa
					14.RODZAJ UŻYTKOWANIA Mieszkalna
					15.INFORMACJE O OCHRONIE Nr i data wpisu do rejestru zabytków Zapis w planie zagospodarowania przestrzennego Inne
					16.RODZAJE ZAGROZEŃ brak zagrożeń
17.UWAGI Pozostały zdobienia nadproży nad oknami , oraz pokrycie dachu. Natomiast wymieniono stolarkę z drewnianej na plastikową.					
18.STAN ZACHOWANIA Dobry		19.WPISUJĄCY DANE: Izabela Włodarz		20.DATA WYK.EWIDENCJI 2011 04 20	


Zespół Kościelny -Dom Parafialny nr 105, nr dz. 384/3



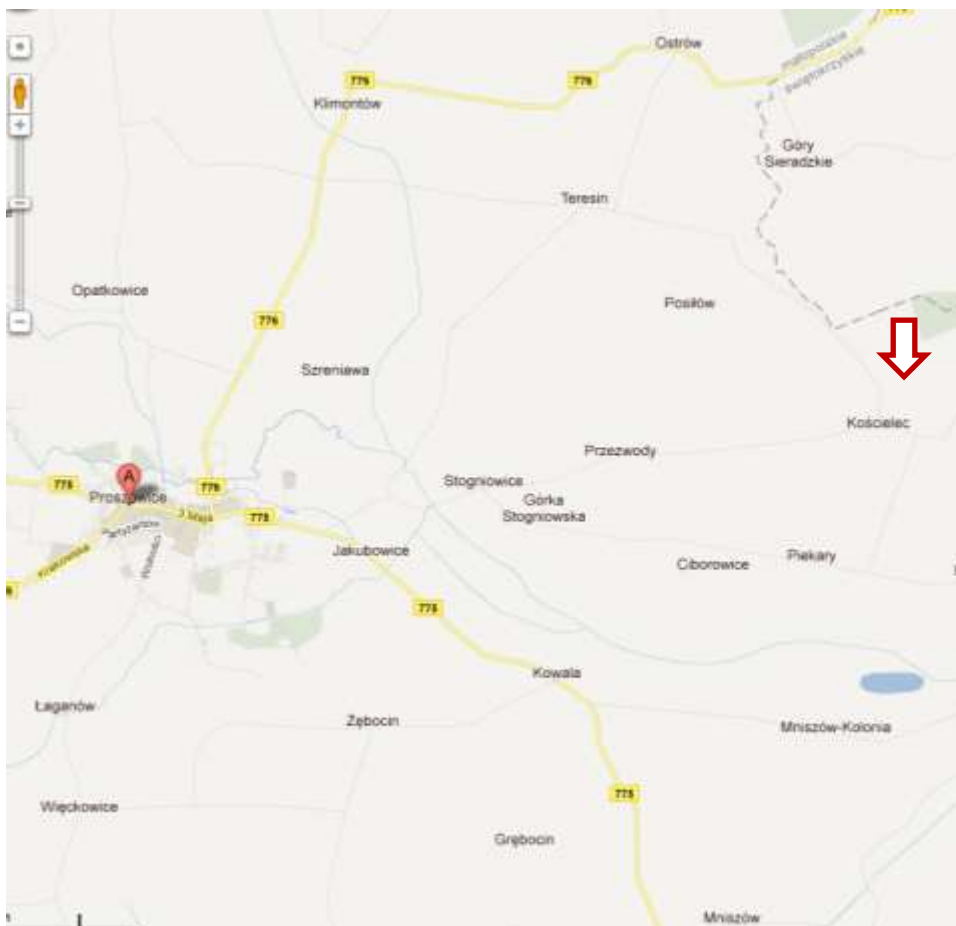
KARTA GMINNEJ EWIDENCJI ZABYTEKÓW

1.OBIEKT Zespół Cmentarny- Kaplica –ogrodzenie -cmentarz			5.MIEJSCOWOŚĆ Kościelec	
2.OBECNA FUNKCJA	3.MATERIAŁ	4.DATOWANIE	6.GMINA Proszowice	
			7.POWIAT Proszowicki	
			8.WOJEWÓDZTWO Małopolskie	
			9.KOD POCZTOWY 32-100	
			10.LOKALIZACJA Proszowice, Kościelec	
			11.LOKALIZACJA ARCHEOLOGICZNA Nr obszaru AZP NR stanowiska na obszarze AZP Nr stanowiska w miejscowości	
			12.NUMER EWIDENCYJNY DZIAŁKI	
			13.WŁASNOŚĆ Parafia rzymskokatolicka	
			14.RODZAJ UŻYTKOWANIA Mieszkalna	
			15.INFORMACJE O OCHRONIE Nr i data wpisu do rejestru zabytków Zapis w planie zagospodarowania przestrzennego Inne	
			16.RODZAJE ZAGROŻEŃ brak zagrożeń	
			17.UWAGI	
18.STAN ZACHOWANIA Dobry	19.WPISUJĄCY DANE: Izabela Włodarz	20.DATA WYK.EWIDENCJI 2011 04 20		


KARTA GMINNEJ EWIDENCJI ZABYTKÓW

1.OBIEKT Zespół Cmentarny- Kaplica			5.MIEJSCOWOŚĆ Kościelec	
2.OBECNA FUNKCJA Mieszkalna	3.MATERIAŁ Ceglany	4.DATOWANIE Datowany na 1859r.	6.GMINA Proszowice	
			7.POWIAT Proszowicki	
			8.WOJEWÓDZTWO Małopolskie	
			9.KOD POCZTOWY 32-100	
			10.LOKALIZACJA Proszowice, Kościelec	
			11.LOKALIZACJA ARCHEOLOGICZNA Nr obszaru AZP NR stanowiska na obszarze AZP Nr stanowiska w miejscowości	
			12.NUMER EWIDENCYJNY DZIAŁKI 290/2	
			13.WŁASNOŚĆ Parafia rzymskokatolicka	
			14.RODZAJ UŻYTKOWANIA Mieszkalna	
			15.INFORMACJE O OCHRONIE Nr i data wpisu do rejestru zabytków Zapis w planie zagospodarowania przestrzennego Inne	
			16.RODZAJE ZAGROŻEŃ brak zagrożeń	
17.UWAGI Kaplica posiada oryginalnie zachowane zdobienia, filary oraz dach.				
18.STAN ZACHOWANIA Dobry	19.WPISUJĄCY DANE: Izabela Włodarz	20.DATA WYK.EWIDENCJI 2011 04 20		

Zespół Cmentarny-Kaplica, nr dz. 290/2

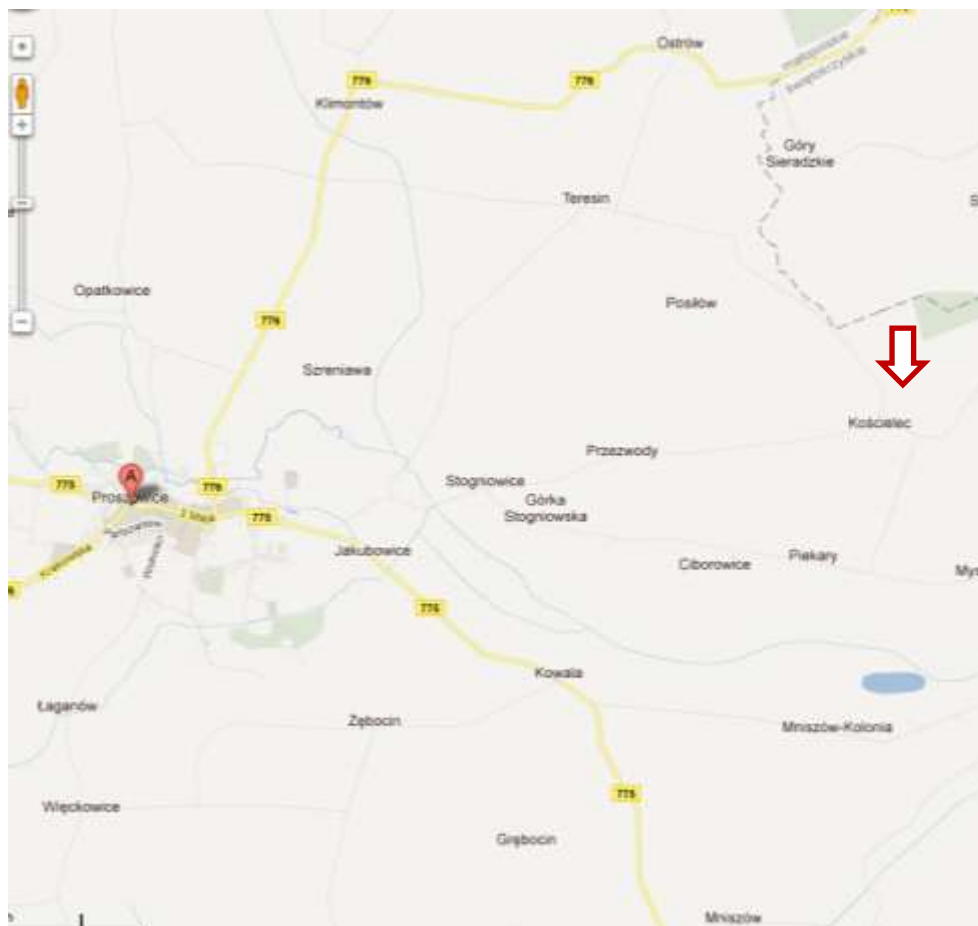


KARTA GMINNEJ EWIDENCJI ZABYTKÓW


1.OBIEKT Zespół Cmentarny- ogrodzenie			5.MIEJSCOWOŚĆ Kościelec		
2.OBECNA FUNKCJA Ogrodzenie	3.MATERIAŁ Ceglany z kratą metalową	4.DATOWANIE Datowany na 2 połowę XIX wieku		6.GMINA Proszowice	
					7.POWIAT Proszowicki
					8.WOJEWÓDZTWO Małopolskie
					9.KOD POCZTOWY 32-100
					10.LOKALIZACJA Proszowice, Kościelec
					11.LOKALIZACJA ARCHEOLOGICZNA Nr obszaru AZP NR stanowiska na obszarze AZP Nr stanowiska w miejscowości
					12.NUMER EWIDENCYJNY DZIAŁKI 290/2
					13.WŁASNOŚĆ Parafia rzymskokatolicka
					14.RODZAJ UŻYTKOWANIA Mieszkalna
					15.INFORMACJE O OCHRONIE Nr i data wpisu do rejestru zabytków Zapis w planie zagospodarowania przestrzennego Inne
					16.RODZAJE ZAGROZEŃ brak zagrożeń
17.UWAGI					
18.STAN ZACHOWANIA Dobry		19.WPISUJĄCY DANE: Izabela Włodarz		20.DATA WYK.EWIDENCJI 2011 04 20	

Zespół Cmentarny-Ogrodzenie, nr dz. 290/2

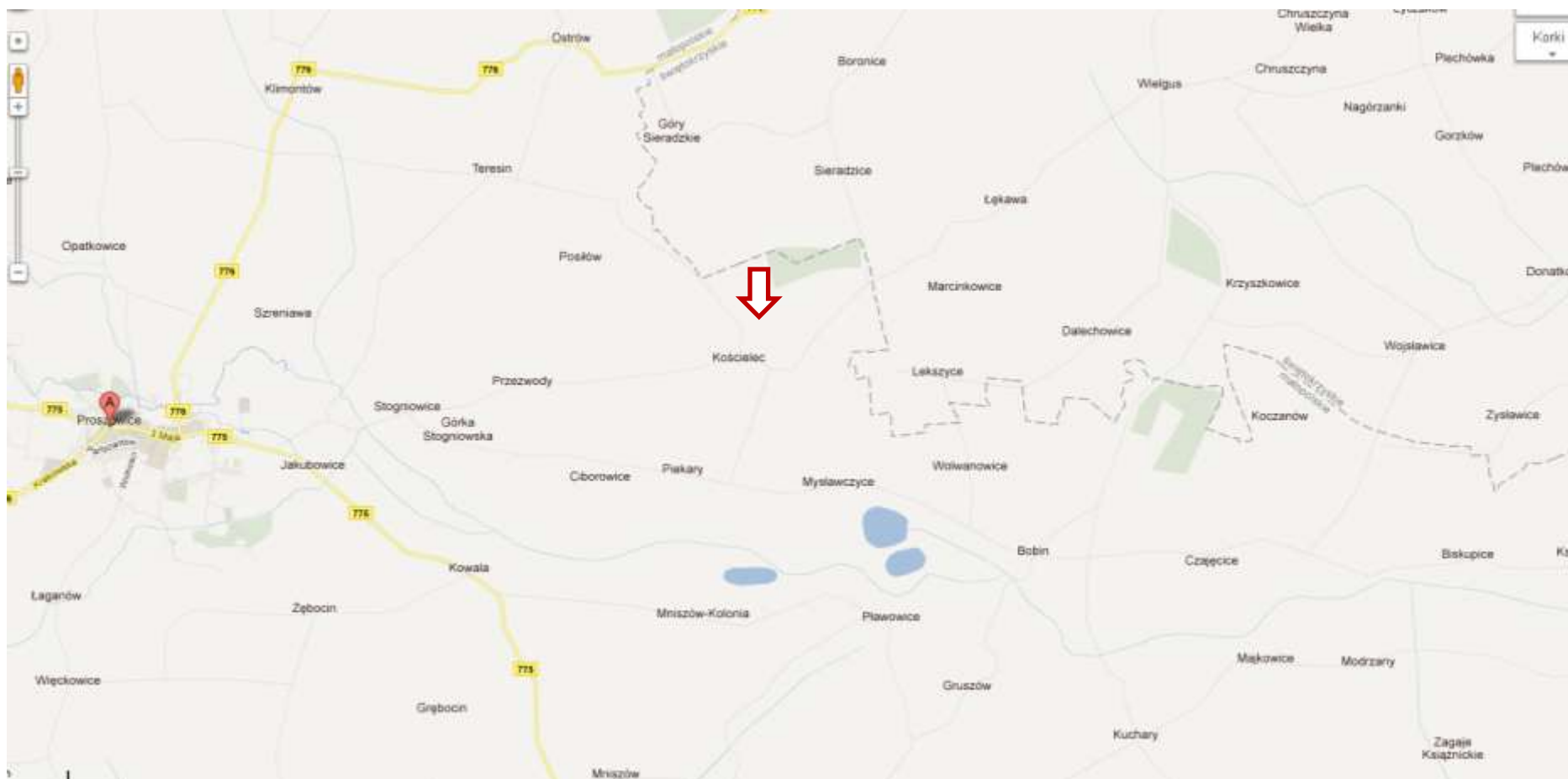
Mapa terenu gminy Proszowice, zdjęcie ogrodzenia cmentarza Kościelec z 1976 roku.




KARTA GMINNEJ EWIDENCJI ZABYTKÓW

1.OBIEKT Zespół Cmentarny -cmentarz			5.MIEJSCOWOŚĆ Kościelec	
2.OBECNA FUNKCJA Cmentarz	3.MATERIAŁ -	4.DATOWANIE Datowany na połowę XIX wieku		6.GMINA Proszowice
				7.POWIAT Proszowicki
				8.WOJEWÓDZTWO Małopolskie
				9.KOD POCZTOWY 32-100
				10.LOKALIZACJA Proszowice, Kościelec
				11.LOKALIZACJA ARCHEOLOGICZNA Nr obszaru AZP NR stanowiska na obszarze AZP Nr stanowiska w miejscowości
				12.NUMER EWIDENCYJNY DZIAŁKI 290/2
				13.WŁASNOŚĆ wł. Skarb państwa
				14.RODZAJ UŻYTKOWANIA Mieszkalna
				15.INFORMACJE O OCHRONIE Nr i data wpisu do rejestru zabytków Zapis w planie zagospodarowania przestrzennego Inne
				16.RODZAJE ZAGROŻEŃ brak zagrożeń
				17.UWAGI Cmentarz utrzymany w dobrym stanie, sprzątany i koszona zieleń, główne alejki zostały wybrukowane.
18.STAN ZACHOWANIA Dobry	19.WPISUJĄCY DANE: Izabela Włodarz		20.DATA WYK.EWIDENCJI 2011 04 20	

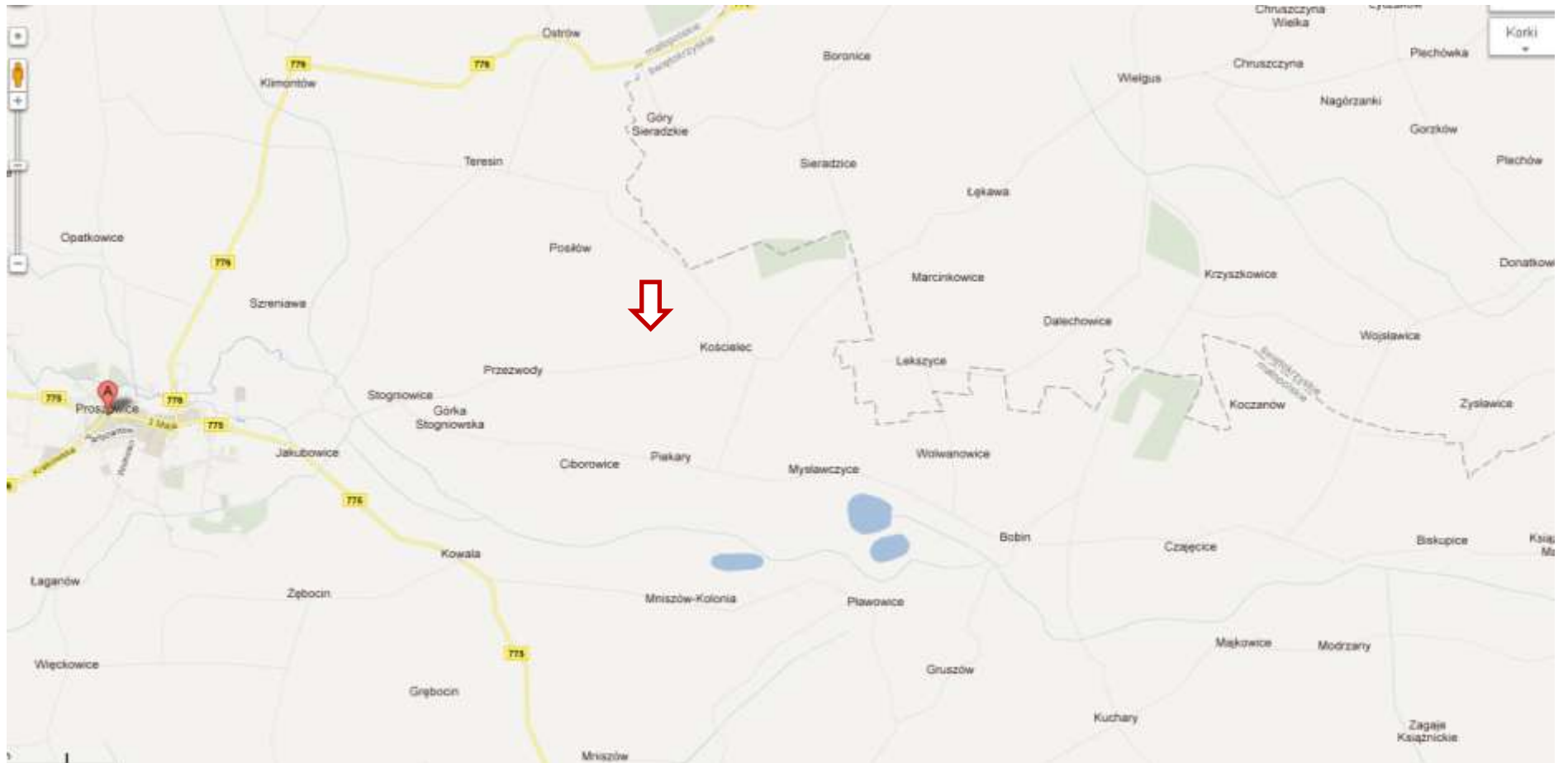
Zespół Cmentarny-Cmentarz, nr dz. 290/2




KARTA GMINNEJ EWIDENCJI ZABYTKÓW

1.OBIEKT Zespół parkowy- Park Krajobrazowy			5.MIEJSCOWOŚĆ Kościelec	
2.OBECNA FUNKCJA Park	3.MATERIAŁ -	4.DATOWANIE Datowany na XIX wiek		6.GMINA Proszowice
				7.POWIAT Proszowicki
				8.WOJEWÓDZTWO Małopolskie
				9.KOD POCZTOWY 32-100
				10.LOKALIZACJA Proszowice, Kościelec
				11.LOKALIZACJA ARCHEOLOGICZNA Nr obszaru AZP NR stanowiska na obszarze AZP Nr stanowiska w miejscowości
				12.NUMER EWIDENCYJNY DZIAŁKI
				13.WŁASNOŚĆ Gmina Proszowice
				14.RODZAJ UŻYTKOWANIA Rekreacyjne
				15.INFORMACJE O OCHRONIE Nr i data wpisu do rejestru zabytków Zapis w planie zagospodarowania przestrzennego Inne
				16.RODZAJE ZAGROZEŃ brak zagrożeń
17.UWAGI				
18.STAN ZACHOWANIA dobry		19.WPISUJĄCY DANE: Izabela Włodarz		20.DATA WYK.EWIDENCJI 2011 04 20

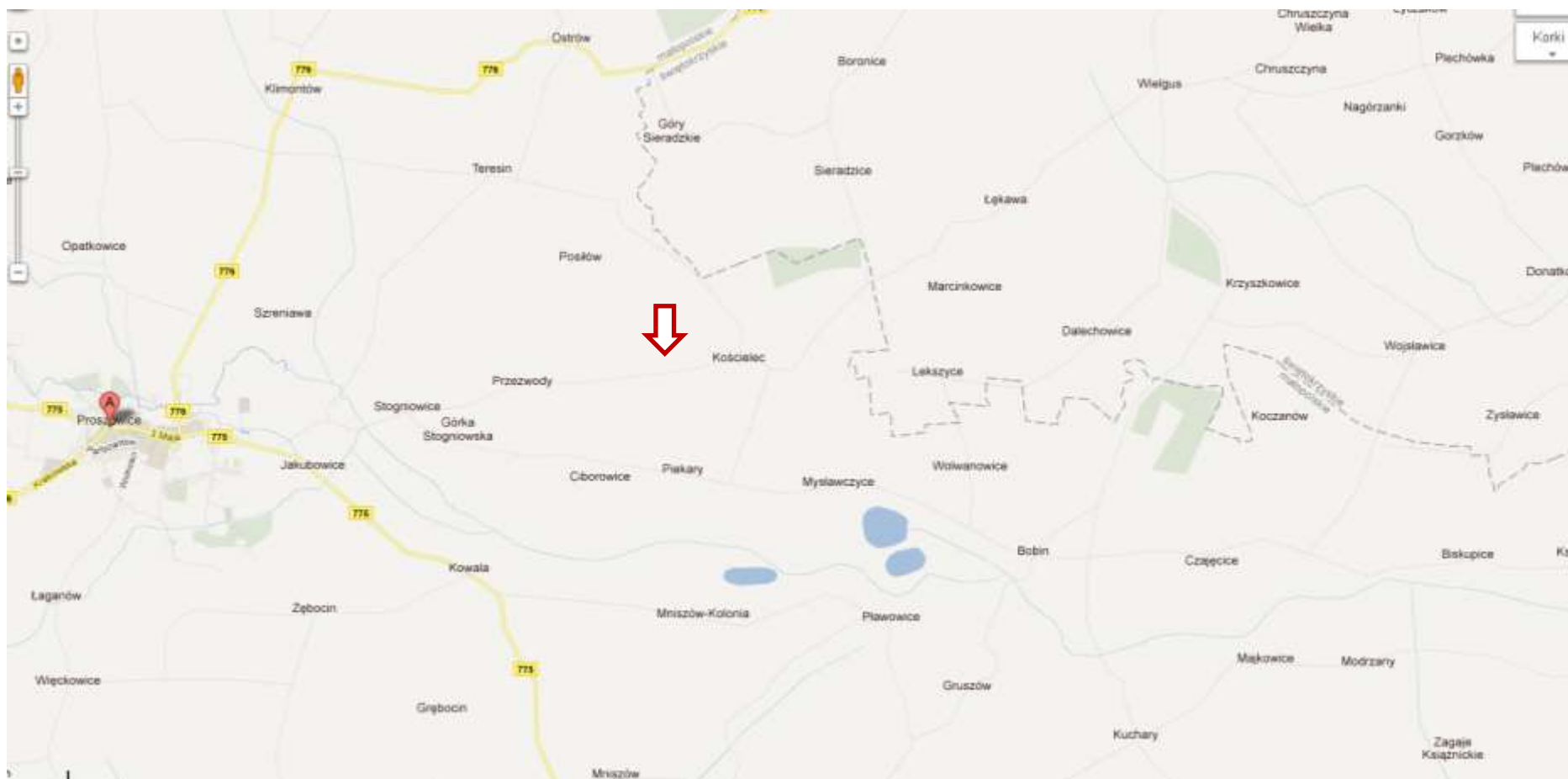
Zespół Parkowy- Park Krajobrazowy




KARTA GMINNEJ EWIDENCJI ZABYTKÓW

1.OBIEKT Dom nr 38			5.MIEJSCOWOŚĆ Kościelec	
2.OBECNA FUNKCJA Mieszkalna	3.MATERIAŁ Drewniany	4.DATOWANIE Datowany na 1941 rok.	6.GMINA Proszowice	
			7.POWIAT Proszowicki	
			8.WOJEWÓDZTWO Małopolskie	
			9.KOD POCZTOWY 32-100	
			10.LOKALIZACJA Proszowice, Kościelec	
			11.LOKALIZACJA ARCHEOLOGICZNA Nr obszaru AZP NR stanowiska na obszarze AZP Nr stanowiska w miejscowości	
			12.NUMER EWIDENCYJNY DZIAŁKI 224/2	
			13.WŁASNOŚĆ Prywatna	
			14.RODZAJ UŻYTKOWANIA Mieszkalne	
			15.INFORMACJE O OCHRONIE Nr i data wpisu do rejestru zabytków Zapis w planie zagospodarowania przestrzennego Inne	
			16.RODZAJE ZAGROZEŃ brak zagrożeń	
18.STAN ZACHOWANIA dobry			19.WPISUJĄCY DANE: Izabela Włodarz	
			20.DATA WYK.EWIDENCJI 2011 04 20	
17.UWAGI Budynek zachowany w dobrym stanie, posiada oryginalną drewnianą elewację, zdobienia o szczytu dachu oraz pokrycie dachu.				

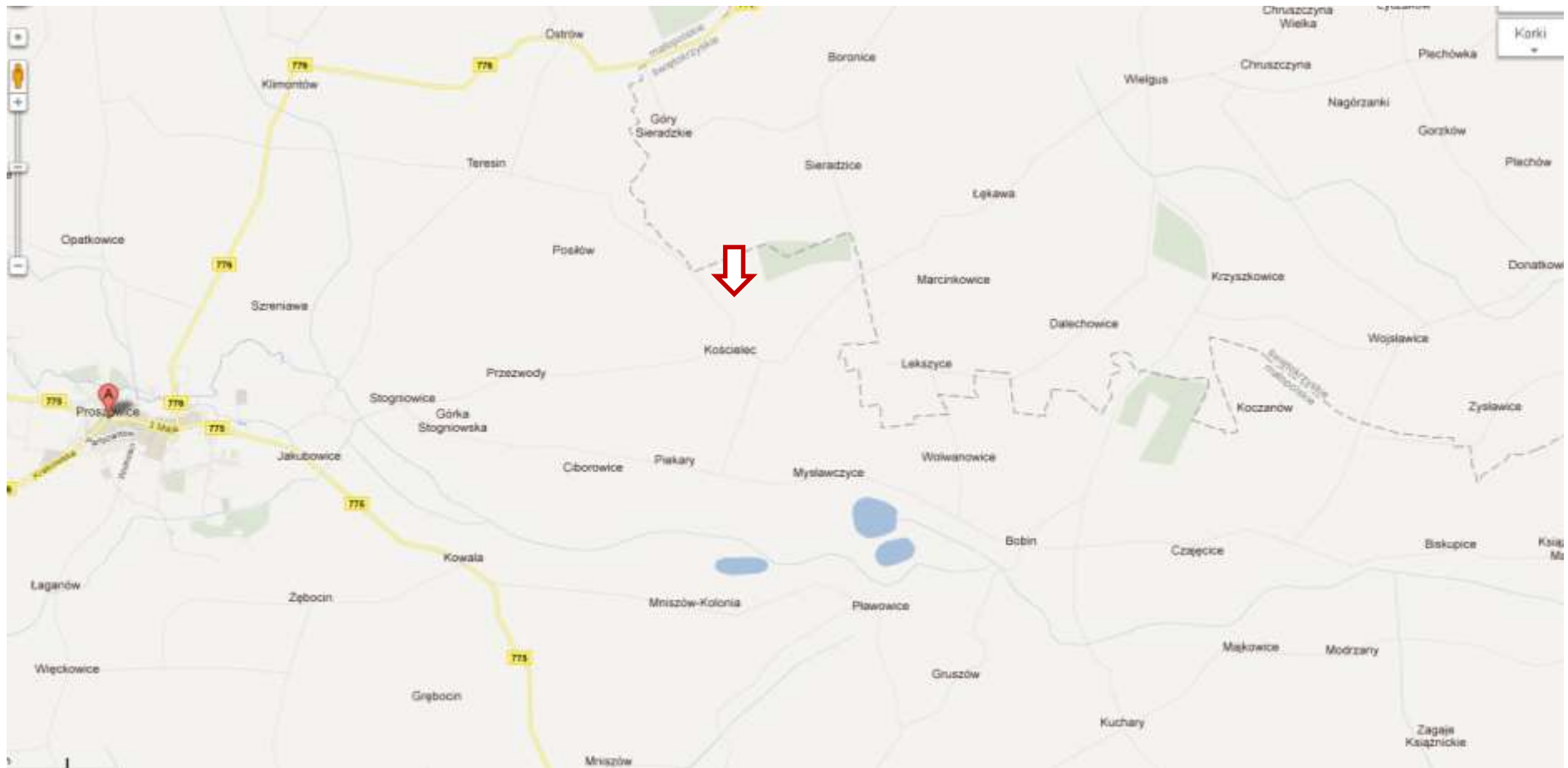
Dom nr 38, nr dz.224/2



KARTA GMINNEJ EWIDENCJI ZABYTKÓW

1.OBIEKT Zagroda nr 82-dom			5.MIEJSCOWOŚĆ Kościelec	
2.OBECNA FUNKCJA Mieszkalna, nie zamieszkały	3.MATERIAŁ Drewniany	4.DATOWANIE Datowany na koniec XIX wieku.	6.GMINA Proszowice	
			7.POWIAT Proszowicki	
			8.WOJEWÓDZTWO Małopolskie	
			9.KOD POCZTOWY 32-100	
			10.LOKALIZACJA Proszowice, Kościelec	
			11.LOKALIZACJA ARCHEOLOGICZNA Nr obszaru AZP NR stanowiska na obszarze AZP Nr stanowiska w miejscowości	
			12.NUMER EWIDENCYJNY DZIAŁKI 242	
			13.WŁASNOŚĆ Prywatna	
			14.RODZAJ UŻYTKOWANIA Mieszkalne, nie zamieszkały	
			15.INFORMACJE O OCHRONIE Nr i data wpisu do rejestru zabytków Zapis w planie zagospodarowania przestrzennego Inne	
			16.RODZAJE ZAGROZEŃ brak zagrożeń	
17.UWAGI Dom zachował oryginalną drewnianą elewację, stolarkę zdobioną szprosami oraz drzwi z przeszkleniem. Budynek w bardzo dobrym stanie technicznym, zadbane.				
18.STAN ZACHOWANIA bardzo dobry	19.WPISUJĄCY DANE: Izabela Włodarz	20.DATA WYK.EWIDENCJI 2011 04 20		

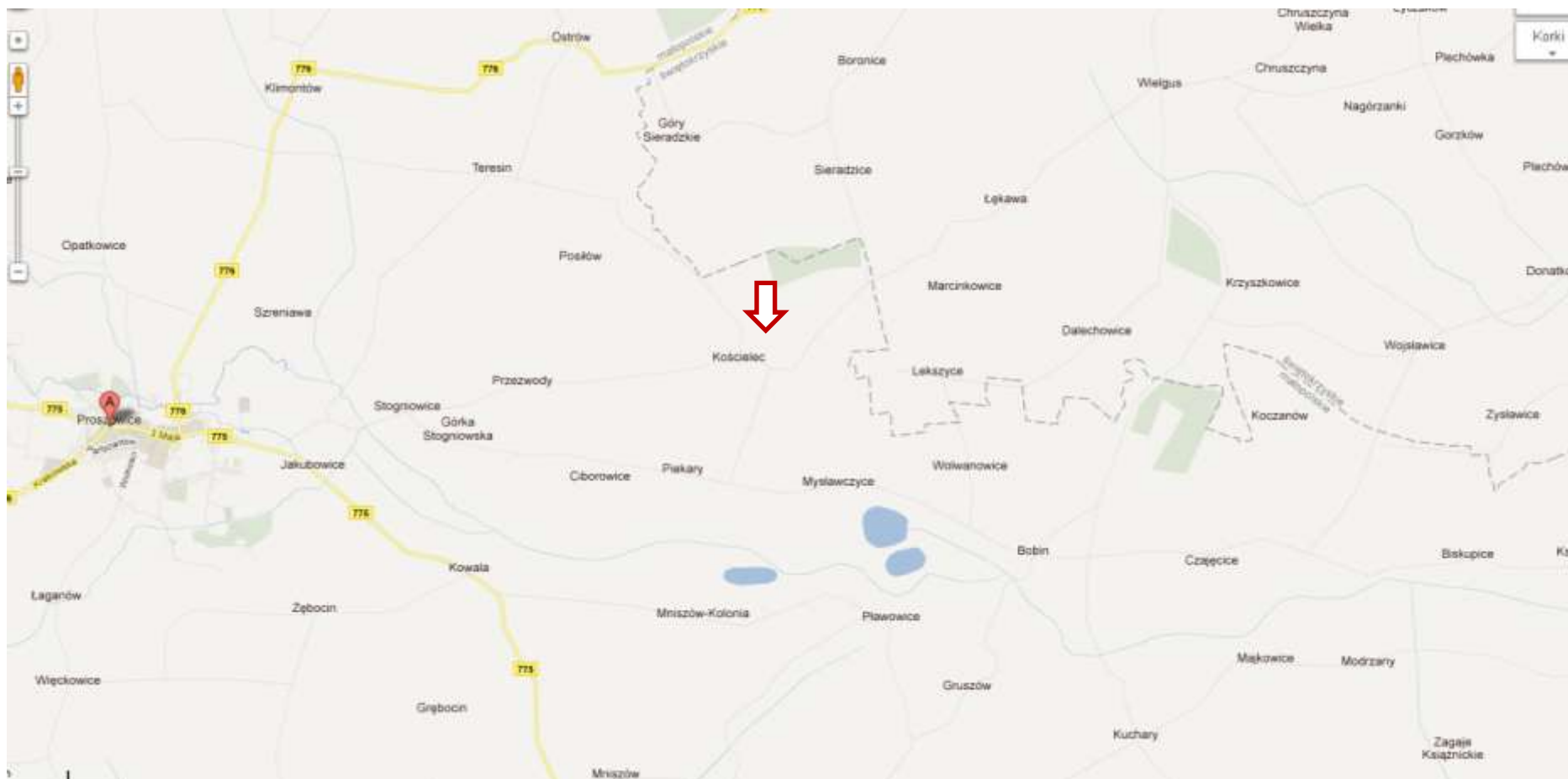
Zagroda nr 82-dom, nr dz. 242



KARTA GMINNEJ EWIDENCJI ZABYTKÓW

1.OBIEKT Dom nr 94			5.MIEJSCOWOŚĆ Kościelec		
2.OBECNA FUNKCJA Mieszkalna	3.MATERIAŁ Drewniany	4.DATOWANIE Datowany na lata 30-te XX wieku.		6.GMINA Proszowice	
					7.POWIAT Proszowicki
					8.WOJEWÓDZTWO Małopolskie
					9.KOD POCZTOWY 32-100
					10.LOKALIZACJA Proszowice, Kościelec
					11.LOKALIZACJA ARCHEOLOGICZNA Nr obszaru AZP NR stanowiska na obszarze AZP Nr stanowiska w miejscowości
					12.NUMER EWIDENCYJNY DZIAŁKI 286/2
					13.WŁASNOŚĆ Prywatna
					14.RODZAJ UŻYTKOWANIA Mieszkalne
					15.INFORMACJE O OCHRONIE Nr i data wpisu do rejestru zabytków Zapis w planie zagospodarowania przestrzennego Inne
					16.RODZAJE ZAGROŻEŃ brak zagrożeń
17.UWAGI Bardzo ładnie zachował się drewniany ganek, odnowiony, przywrócony do stanu pierwotnego .Natomiast dom ma zmieniona elewację dach oraz stolarkę.					
18.STAN ZACHOWANIA dobry		19.WPISUJĄCY DANE: Izabela Włodarz		20.DATA WYK.EWIDENCJI 2011 04 20	

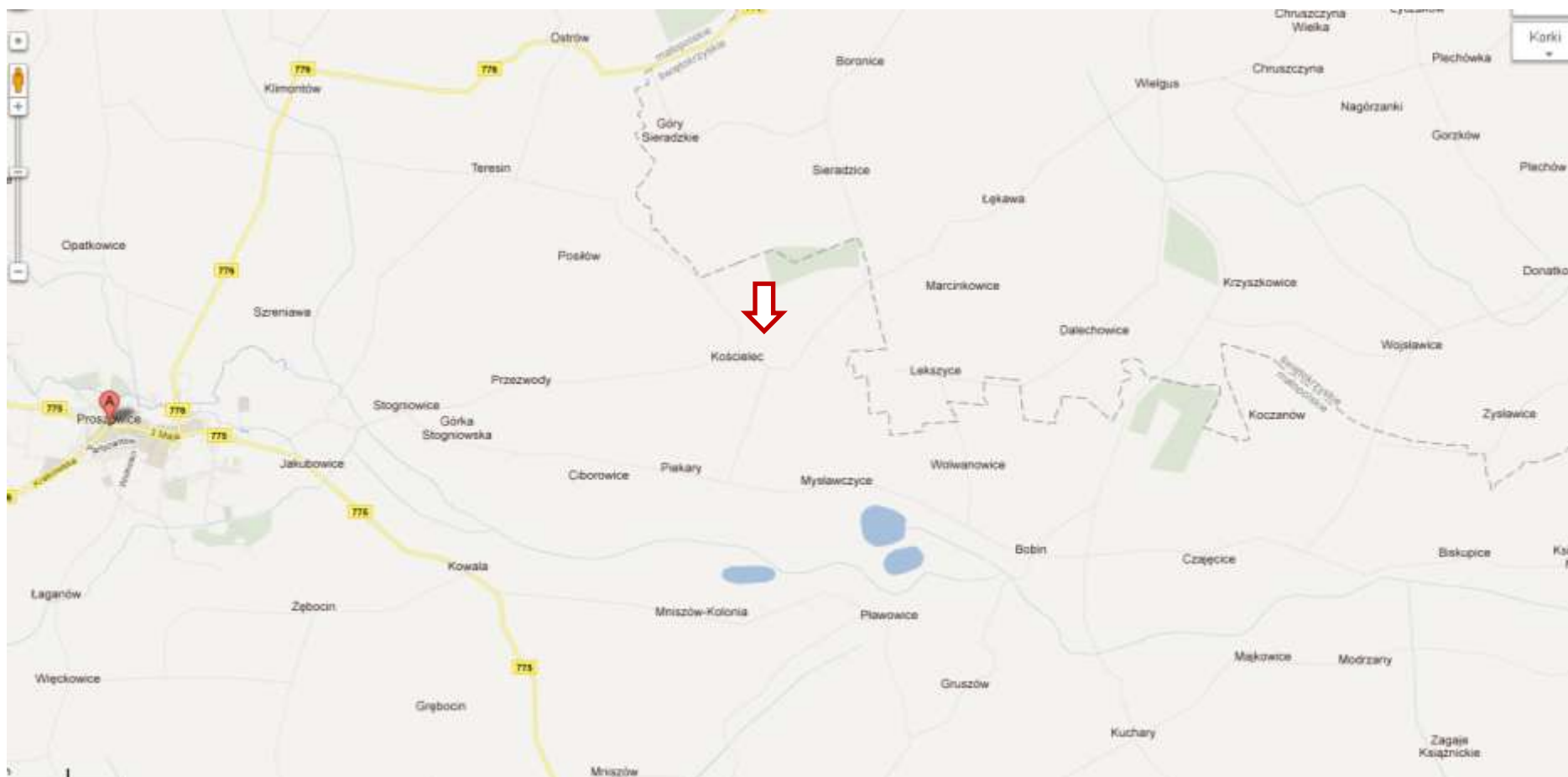
Dom nr 94, nr dz. 286,2



KARTA GMINNEJ EWIDENCJI ZABYTKÓW

1.OBIEKT Dom nr 100			5.MIEJSCOWOŚĆ Kościelec
2.OBECNA FUNKCJA Mieszkalna	3.MATERIAŁ Drewniany	4.DATOWANIE Datowany na początek XX wieku.	6.GMINA Proszowice
			7.POWIAT Proszowicki
			8.WOJEWÓDZTWO Małopolskie
			9.KOD POCZTOWY 32-100
			10.LOKALIZACJA Proszowice, Kościelec
			11.LOKALIZACJA ARCHEOLOGICZNA Nr obszaru AZP NR stanowiska na obszarze AZP Nr stanowiska w miejscowości
			12.NUMER EWIDENCYJNY DZIAŁKI 279
			13.WŁASNOŚĆ Prywatna
			14.RODZAJ UŻYTKOWANIA Mieszkalne
			15.INFORMACJE O OCHRONIE Nr i data wpisu do rejestru zabytków Zapis w planie zagospodarowania przestrzennego Inne
			16.RODZAJE ZAGROŻEŃ brak zagrożeń
			17.UWAGI Budynek zachował swój oryginalny kształt i wygląd. Posiada zdobioną szprosami stolarkę okienną, oraz drzwiową, oraz zdobienia podbitki dachu.
18.STAN ZACHOWANIA dobry	19.WPISUJĄCY DANE: Izabela Włodarz	20.DATA WYK.EWIDENCJI 2011 04 20	

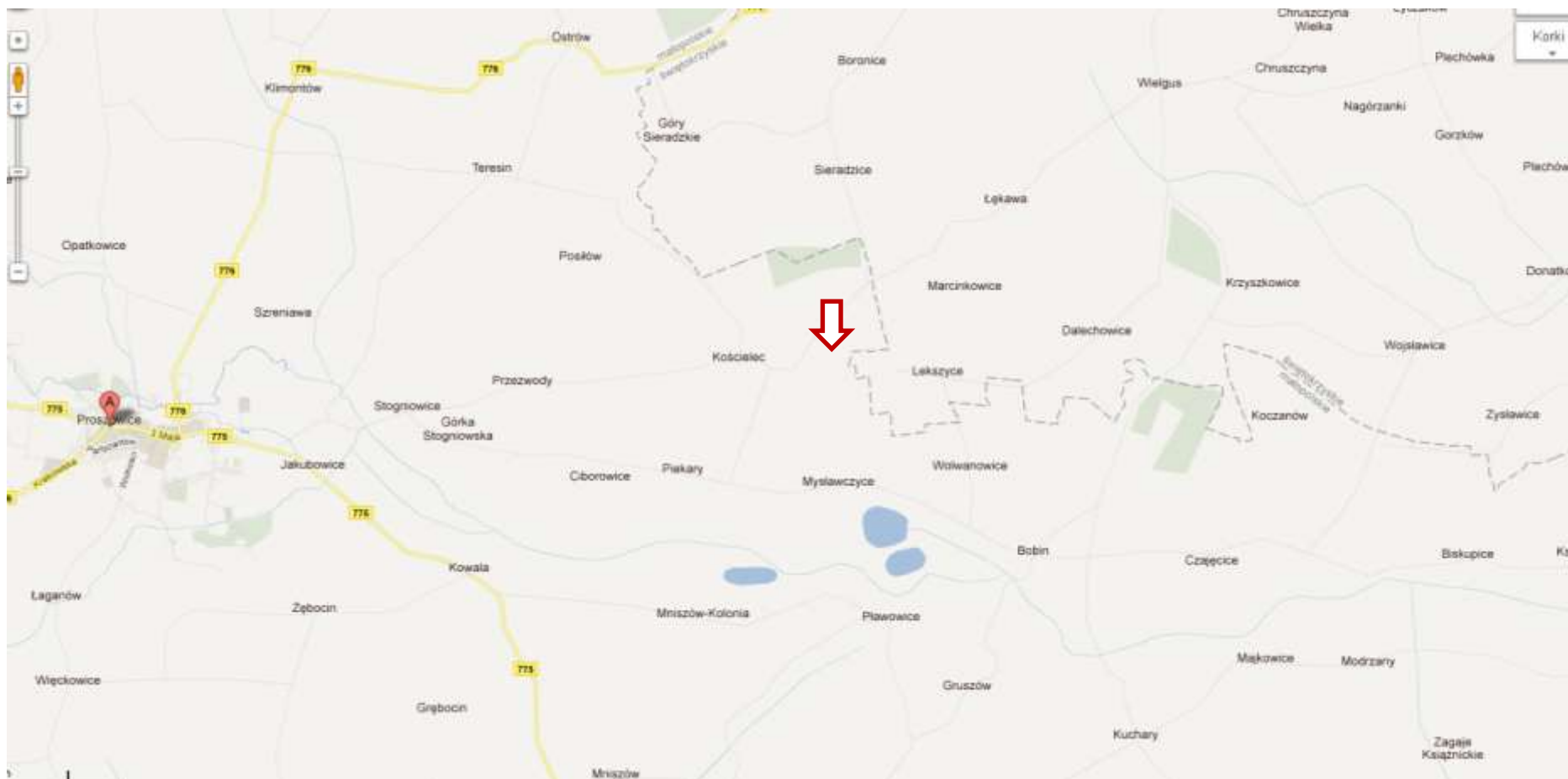
Dom nr 100, nr dz.279



KARTA GMINNEJ EWIDENCJI ZABYTKÓW

1.OBIEKT Zespół Kościelny- Dom Parafialny nr 104			5.MIEJSCOWOŚĆ Kościelec		
2.OBECNA FUNKCJA Mieszkalna	3.MATERIAŁ Ceglany	4.DATOWANIE Datowany na XIX,XX wiek		6.GMINA Proszowice	
					7.POWIAT Proszowicki
					8.WOJEWÓDZTWO Małopolskie
					9.KOD POCZTOWY 32-100
					10.LOKALIZACJA Proszowice, Kościelec
					11.LOKALIZACJA ARCHEOLOGICZNA Nr obszaru AZP NR stanowiska na obszarze AZP Nr stanowiska w miejscowości
					12.NUMER EWIDENCYJNY DZIAŁKI 384/3
					13.WŁASNOŚĆ Gmina Proszowice, Skarb Państwa
					14.RODZAJ UŻYTKOWANIA Mieszkalna
					15.INFORMACJE O OCHRONIE Nr i data wpisu do rejestru zabytków Zapis w planie zagospodarowania przestrzennego Inne
					16.RODZAJE ZAGROZEŃ brak zagrożeń
17.UWAGI Budynek wyremontowany, otynkowany. Zachowała się stolarka okienna , drzewiowa oraz pokrycie dachu.					
18.STAN ZACHOWANIA Dobry		19.WPISUJĄCY DANE: Izabela Włodarz		20.DATA WYK.EWIDENCJI 2011 04 20	

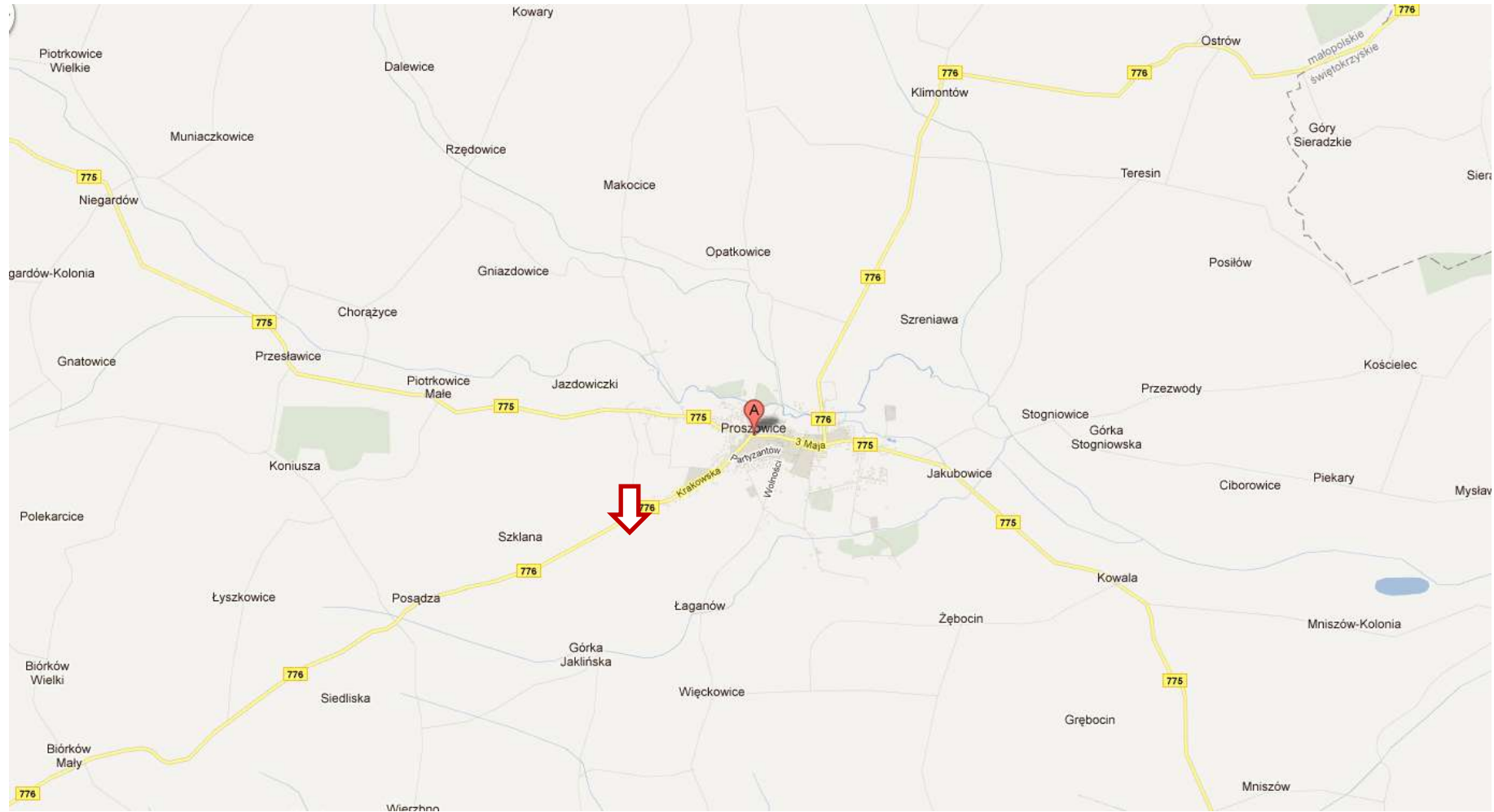
Zespół kościelny- Dom Parafialny nr 104, nr dz. 384/3




KARTA GMINNEJ EWIDENCJI ZABYTKÓW

1.OBIEKT Kapliczka przy domu nr 63			5.MIEJSCOWOŚĆ Łaganów	
2.OBECNA FUNKCJA Kapliczka	3.MATERIAŁ Drewniany	4.DATOWANIE Datowany na początek XX wieku		6.GMINA Proszowice
				7.POWIAT Proszowicki
				8.WOJEWÓDZTWO Małopolskie
				9.KOD POCZTOWY 32-100
				10.LOKALIZACJA Proszowice, Łaganów
				11.LOKALIZACJA ARCHEOLOGICZNA Nr obszaru AZP NR stanowiska na obszarze AZP Nr stanowiska w miejscowości
				12.NUMER EWIDENCYJNY DZIAŁKI 25
				13.WŁASNOŚĆ Prywatna
				14.RODZAJ UŻYTKOWANIA Kapliczka
				15.INFORMACJE O OCHRONIE Nr i data wpisu do rejestru zabytków Zapis w planie zagospodarowania przestrzennego Inne
				16.RODZAJE ZAGROZEŃ brak zagrożeń
				17.UWAGI Kapliczka zaniedbana wymaga odnowienia.
18.STAN ZACHOWANIA dobry		19.WPISUJĄCY DANE: Izabela Włodarz		20.DATA WYK.EWIDENCJI 2011 04 24

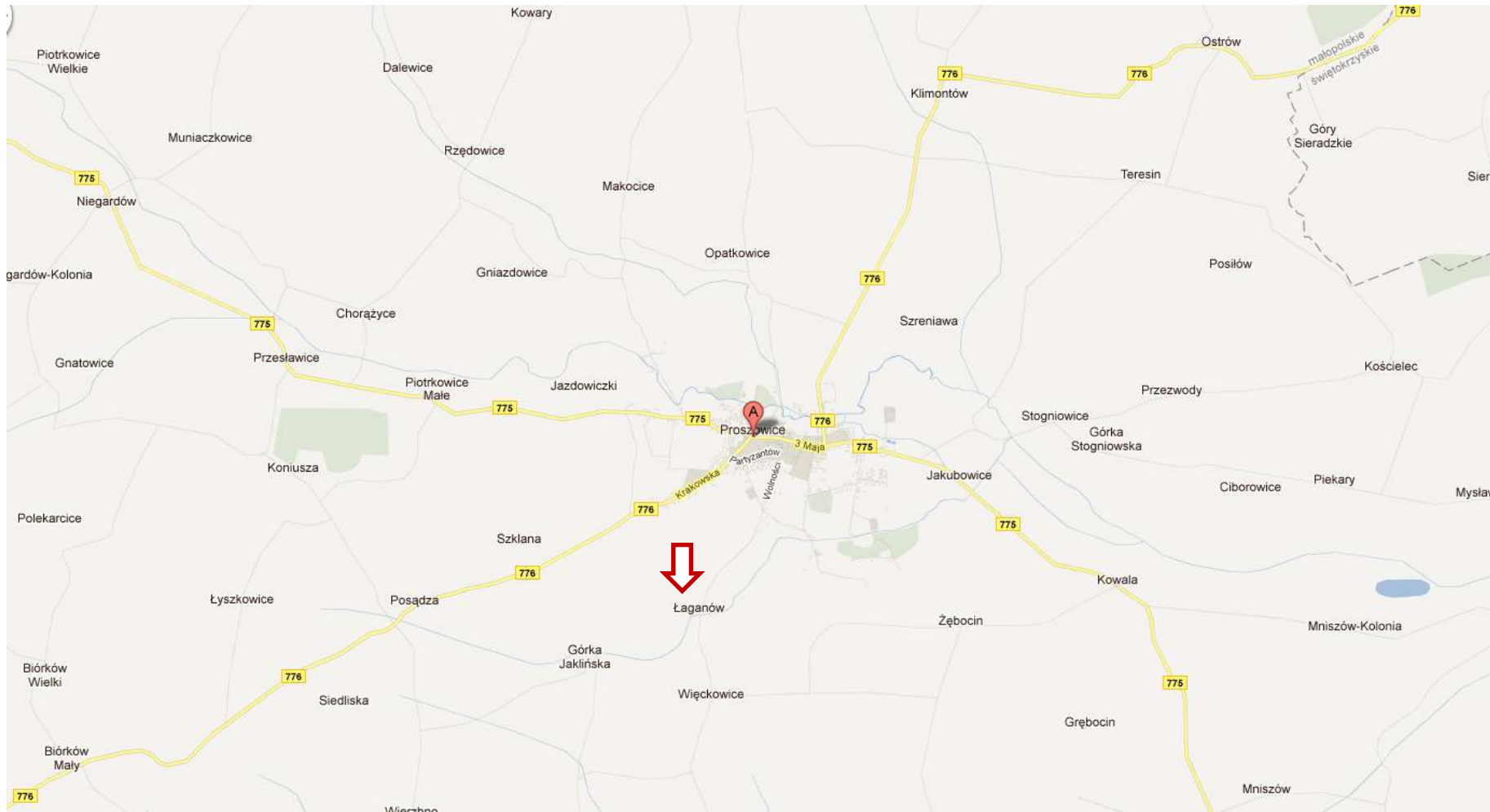
Kapliczka przy domu nr 66, nr dz. 25




KARTA GMINNEJ EWIDENCJI ZABYTKÓW

1.OBIEKT Dom nr 10			5.MIEJSCOWOŚĆ Łaganów
2.OBECNA FUNKCJA Mieszkalna	3.MATERIAŁ Ceglany	4.DATOWANIE Datowany na lata 40-te XX wieku	6.GMINA Proszowice
			7.POWIAT Proszowicki
			8.WOJEWÓDZTWO Małopolskie
			9.KOD POCZTOWY 32-100
			10.LOKALIZACJA Proszowice, Łaganów
			11.LOKALIZACJA ARCHEOLOGICZNA Nr obszaru AZP NR stanowiska na obszarze AZP Nr stanowiska w miejscowości
			12.NUMER EWIDENCYJNY DZIAŁKI 148
			13.WŁASNOŚĆ Prywatna
			14.RODZAJ UŻYTKOWANIA Mieszkalne
			15.INFORMACJE O OCHRONIE Nr i data wpisu do rejestru zabytków Zapis w planie zagospodarowania przestrzennego Inne
			16.RODZAJE ZAGROZEŃ brak zagrożeń
17.UWAGI Budynek wymaga remontu, nie wymieniana stolarka, elewacja częściowo uszkodzona, braki dachówki w pokryciu budynku.			
18.STAN ZACHOWANIA dobry	19.WPISUJĄCY DANE: Izabela Włodarz	20.DATA WYK.EWIDENCJI 2011 04 24	

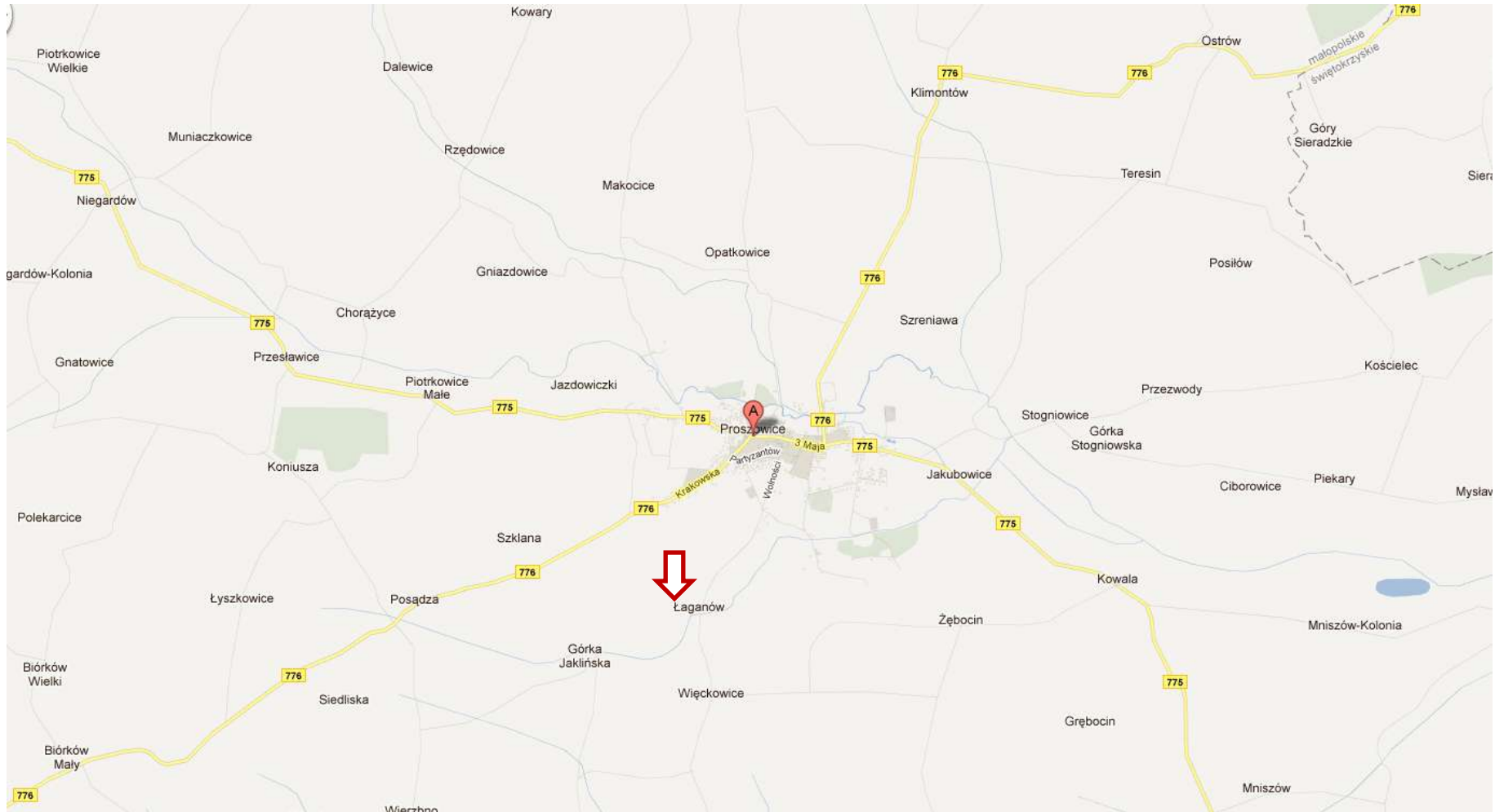
Dom nr 10, nr dz.148




KARTA GMINNEJ EWIDENCJI ZABYTKÓW

1.OBIEKT Zagroda nr 27			5.MIEJSCOWOŚĆ Łaganów
2.OBECNA FUNKCJA Mieszkalna	3.MATERIAŁ Drewniany	4.DATOWANIE Datowany na lata 20-te XX wieku	6.GMINA Proszowice
			7.POWIAT Proszowicki
			8.WOJEWÓDZTWO Małopolskie
			9.KOD POCZTOWY 32-100
			10.LOKALIZACJA Proszowice, Łaganów
			11.LOKALIZACJA ARCHEOLOGICZNA Nr obszaru AZP NR stanowiska na obszarze AZP Nr stanowiska w miejscowości
			12.NUMER EWIDENCYJNY DZIAŁKI 220
			13.WŁASNOŚĆ Prywatna
			14.RODZAJ UŻYTKOWANIA Mieszkalne
			15.INFORMACJE O OCHRONIE Nr i data wpisu do rejestru zabytków Zapis w planie zagospodarowania przestrzennego Inne
			16.RODZAJE ZAGROZEŃ brak zagrożeń
17.UWAGI Budynek nie ma wymienionej stolarki, dachu i elewacji. Posiada zdobienie podbitki dachowej.			
18.STAN ZACHOWANIA Dobry	19.WPISUJĄCY DANE: Izabela Włodarz	20.DATA WYK.EWIDENCJI 2011 04 24	

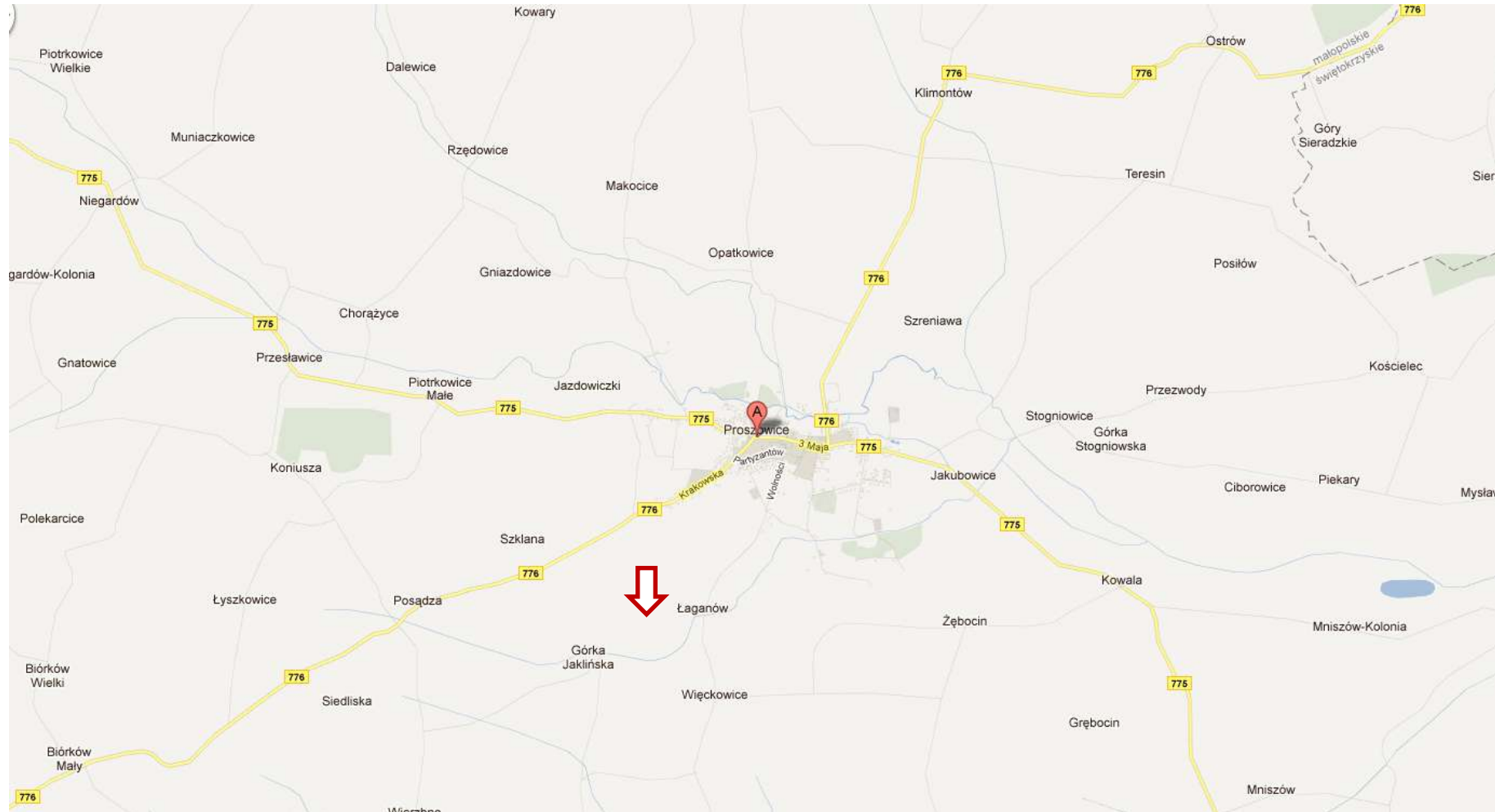
Zagroda nr 27, nr dz. 220




KARTA GMINNEJ EWIDENCJI ZABYTKÓW

1.OBIEKT Dom nr 55			5.MIEJSCOWOŚĆ Łaganów
2.OBECNA FUNKCJA Mieszkalna	3.MATERIAŁ Drewniany	4.DATOWANIE Datowany na 1939 rok.	6.GMINA Proszowice
			7.POWIAT Proszowicki
			8.WOJEWÓDZTWO Małopolskie
			9.KOD POCZTOWY 32-100
			10.LOKALIZACJA Proszowice, Łaganów
			11.LOKALIZACJA ARCHEOLOGICZNA Nr obszaru AZP NR stanowiska na obszarze AZP Nr stanowiska w miejscowości
			12.NUMER EWIDENCYJNY DZIAŁKI 331
			13.WŁASNOŚĆ Prywatna
			14.RODZAJ UŻYTKOWANIA Mieszkalne
			15.INFORMACJE O OCHRONIE Nr i data wpisu do rejestru zabytków Zapis w planie zagospodarowania przestrzennego Inne
			16.RODZAJE ZAGROZEŃ brak zagrożeń
17.UWAGI Budynek został obity sidingiem, oraz zostały wymienione okna. Budynek posiada oryginalny mansardowy dach pokryty dachówką.			
18.STAN ZACHOWANIA dobry	19.WPISUJĄCY DANE: Izabela Włodarz	20.DATA WYK.EWIDENCJI 2011 04 24	

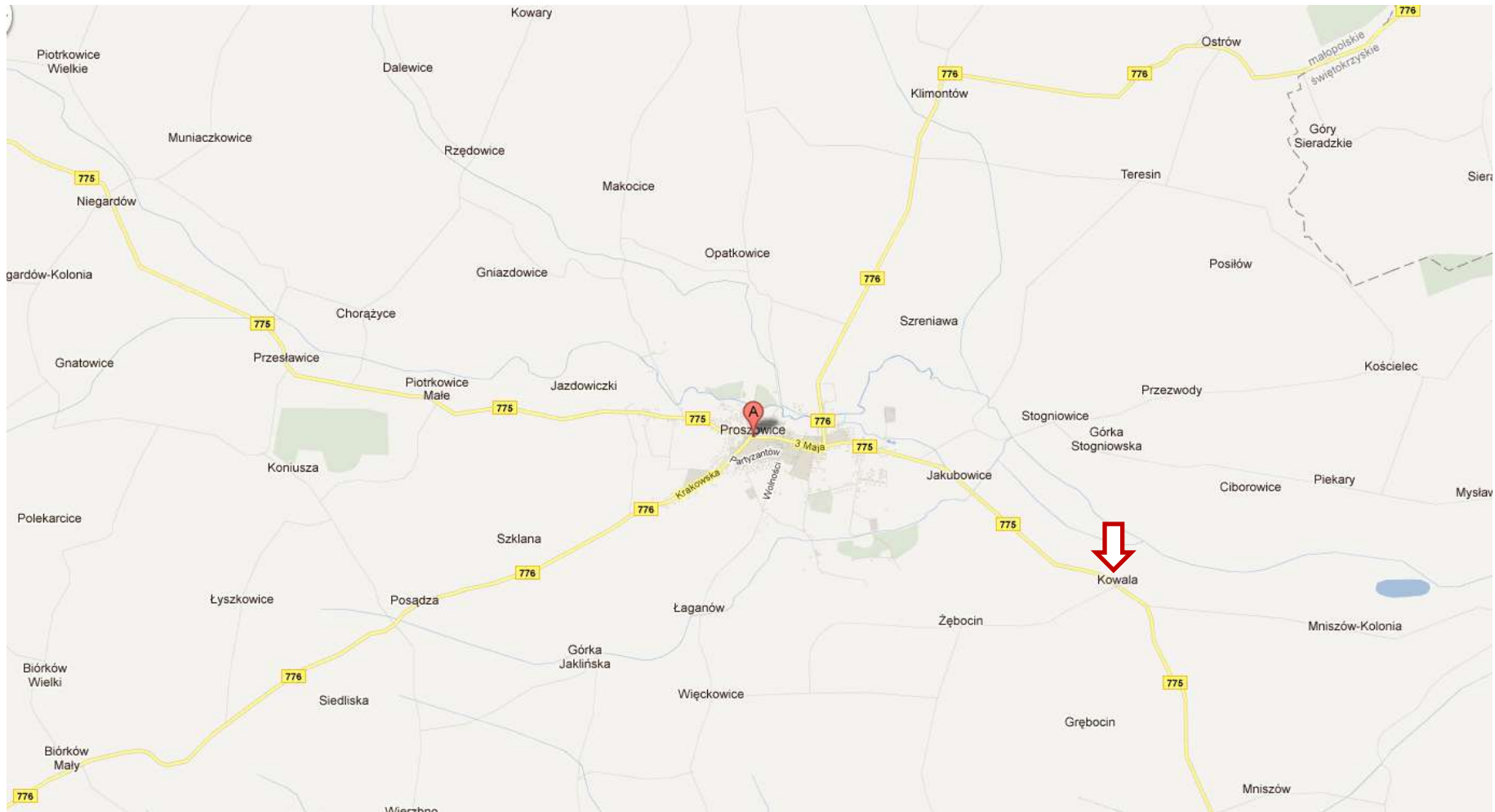
Dom nr 55, nr dz. 331




KARTA GMINNEJ EWIDENCJI ZABYTKÓW

1.OBIEKT Kapliczka		5.MIEJSCOWOŚĆ Kowala	
2.OBECNA FUNKCJA Kapliczka	3.MATERIAŁ Ceglany	4.DATOWANIE Datowany na XIX wiek	6.GMINA Proszowice
		7.POWIAT Proszowicki	
		8.WOJEWÓDZTWO Małopolskie	
		9.KOD POCZTOWY 32-100	
		10.LOKALIZACJA Proszowice, Kościelec	
		11.LOKALIZACJA ARCHEOLOGICZNA Nr obszaru AZP NR stanowiska na obszarze AZP Nr stanowiska w miejscowości	
		12.NUMER EWIDENCYJNY DZIAŁKI 203	
		13.WŁASNOŚĆ Prywatna	
		14.RODZAJ UŻYTKOWANIA Kultowe	
		15.INFORMACJE O OCHRONIE Nr i data wpisu do rejestru zabytków Zapis w planie zagospodarowania przestrzennego Inne	
		16.RODZAJE ZAGROZEŃ brak zagrożeń	
17.UWAGI			
18.STAN ZACHOWANIA Dobry	19.WPISUJĄCY DANE: Izabela Włodarz	20.DATA WYK.EWIDENCJI 2011 04 24	

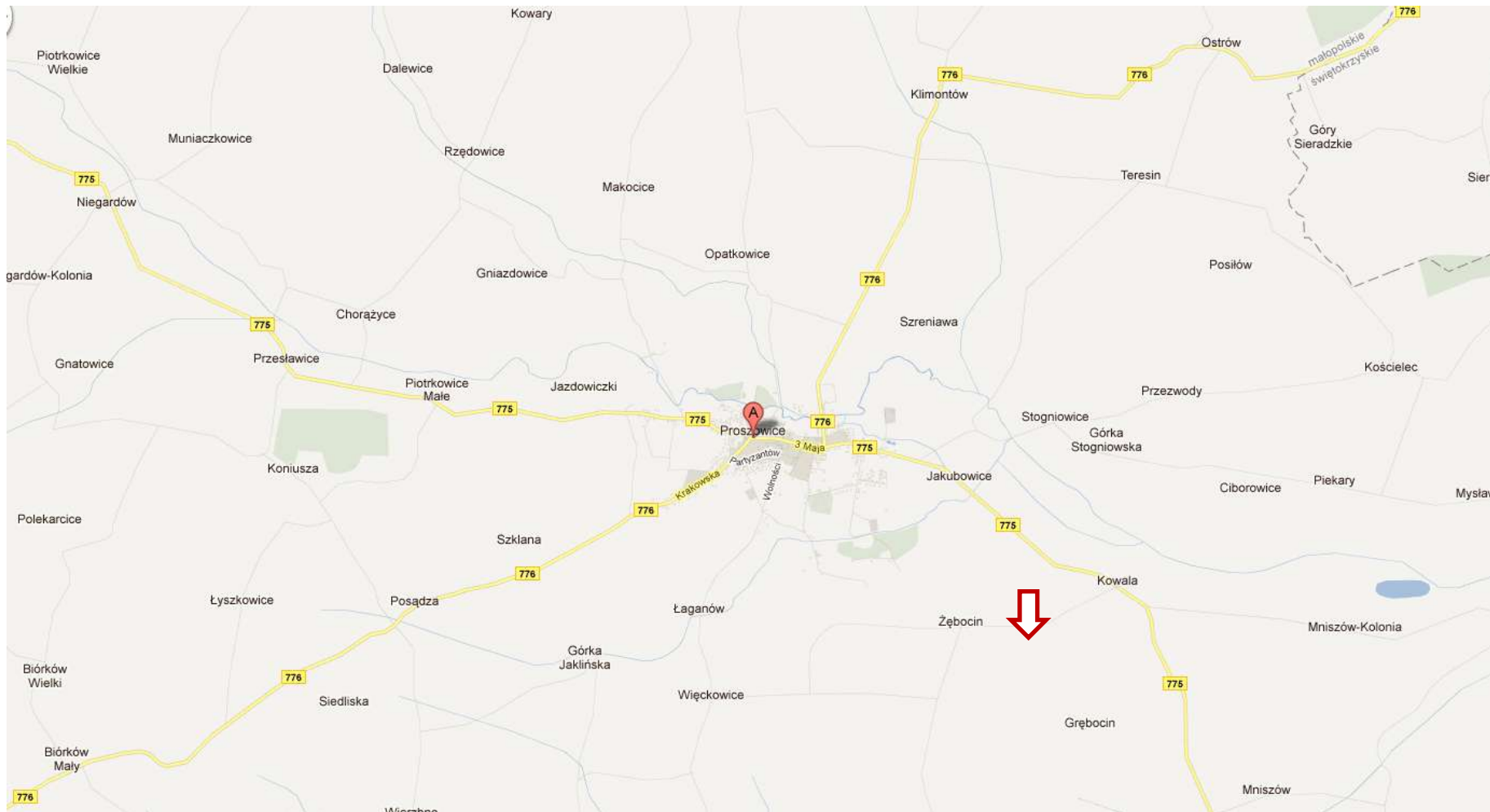
Kapliczka, nr dz. 203




KARTA GMINNEJ EWIDENCJI ZABYTKÓW

1.OBIEKT Zespół Dworsko- parkowy- Dwór		5.MIEJSCOWOŚĆ Kowala	
2.OBECNA FUNKCJA Mieszkalna	3.MATERIAŁ Ceglany	4.DATOWANIE Datowany na 1880 rok, przebudowany lata 60-te XX wieku.	6.GMINA Proszowice
		7.POWIAT Proszowicki	
		8.WOJEWÓDZTWO Małopolskie	
		9.KOD POCZTOWY 32-100	
		10.LOKALIZACJA Proszowice, Kościelec	
		11.LOKALIZACJA ARCHEOLOGICZNA Nr obszaru AZP NR stanowiska na obszarze AZP Nr stanowiska w miejscowości	
		12.NUMER EWIDENCYJNY DZIAŁKI 218/23	
		13.WŁASNOŚĆ Gmina Proszowice	
		14.RODZAJ UŻYTKOWANIA Mieszkalne	
		15.INFORMACJE O OCHRONIE Nr i data wpisu do rejestru zabytków Zapis w planie zagospodarowania przestrzennego Inne	
		16.RODZAJE ZAGROZEŃ brak zagrożeń	
18.STAN ZACHOWANIA Dobry		19.WPISUJĄCY DANE: Izabela Włodarz	20.DATA WYK.EWIDENCJI 2011 04 24
		17.UWAGI Budynek zachowany w dobrym stanie, z oryginalnym dachem, który wymaga remontu , stolarką oraz zdobieniami u szczytu dachu. Jedynie elewacja wymaga odnowienia.	

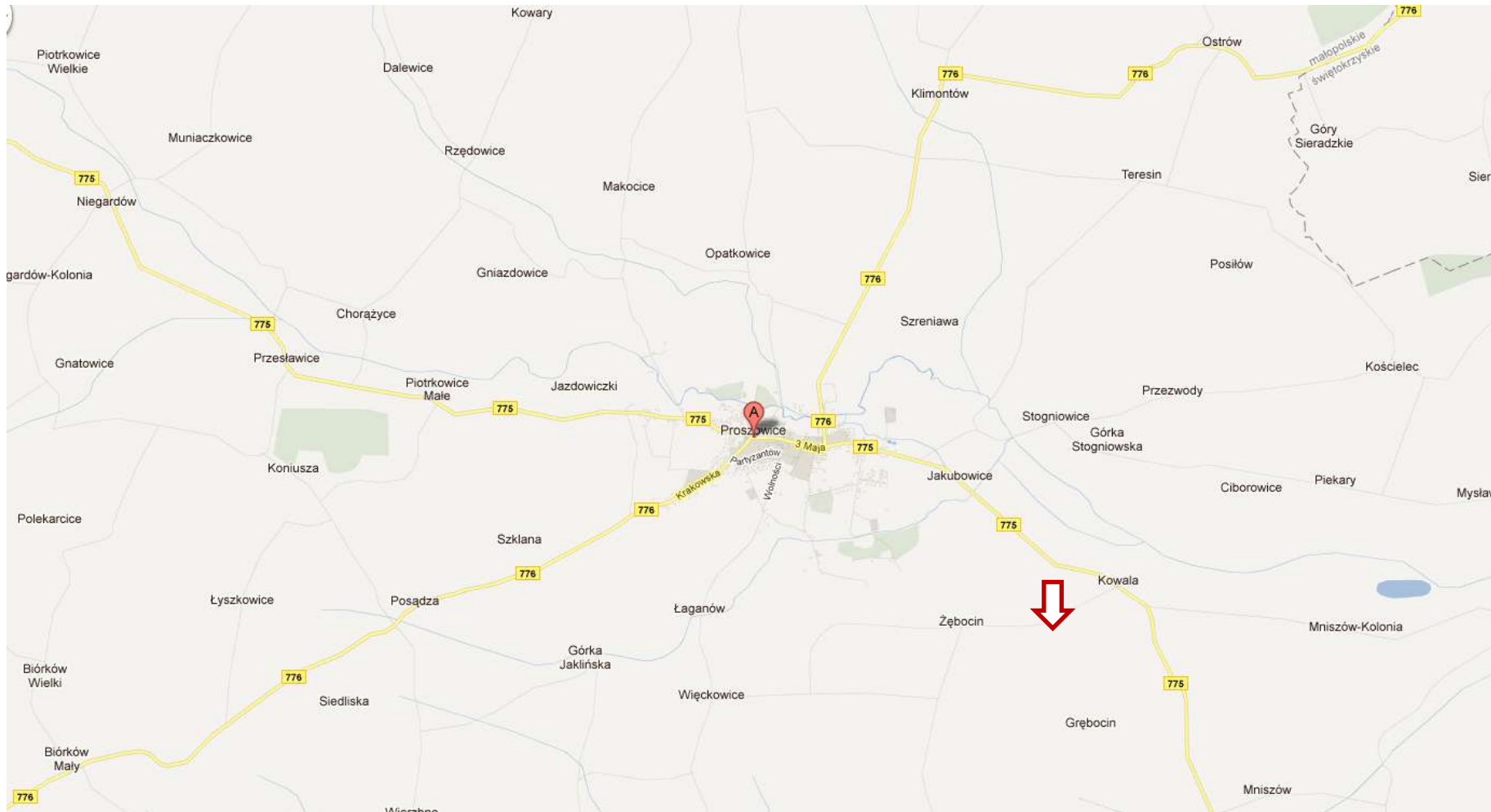
Zespół dworsko-parkowy- dwór, nr dz. 218/23



KARTA GMINNEJ EWIDENCJI ZABYTKÓW

1.OBIEKT Zespół Dworsko- parkowy- Park naturalistyczny		5.MIEJSCOWOŚĆ Kowala	
2.OBECNA FUNKCJA Rekreacyjna	3.MATERIAŁ -	4.DATOWANIE Datowany na XIX wiek	6.GMINA Proszowice
		7.POWIAT Proszowicki	
		8.WOJEWÓDZTWO Małopolskie	
		9.KOD POCZTOWY 32-100	
		10.LOKALIZACJA Proszowice, Kościelec	
		11.LOKALIZACJA ARCHEOLOGICZNA Nr obszaru AZP NR stanowiska na obszarze AZP Nr stanowiska w miejscowości	
		12.NUMER EWIDENCYJNY DZIAŁKI 218/23	
		13.WŁASNOŚĆ Gmina Proszowice	
		14.RODZAJ UŻYTKOWANIA Rekreacyjne	
		15.INFORMACJE O OCHRONIE Nr i data wpisu do rejestru zabytków Zapis w planie zagospodarowania przestrzennego Inne	
		16.RODZAJE ZAGROZEŃ brak zagrożeń	
17.UWAGI Park zadbany, koszony ze starym drzewostanem, ponumerowanym oraz nasadzeniem nowym.			
18.STAN ZACHOWANIA Dobry	19.WPISUJĄCY DANE: Izabela Włodarz	20.DATA WYK.EWIDENCJI 2011 04 24	

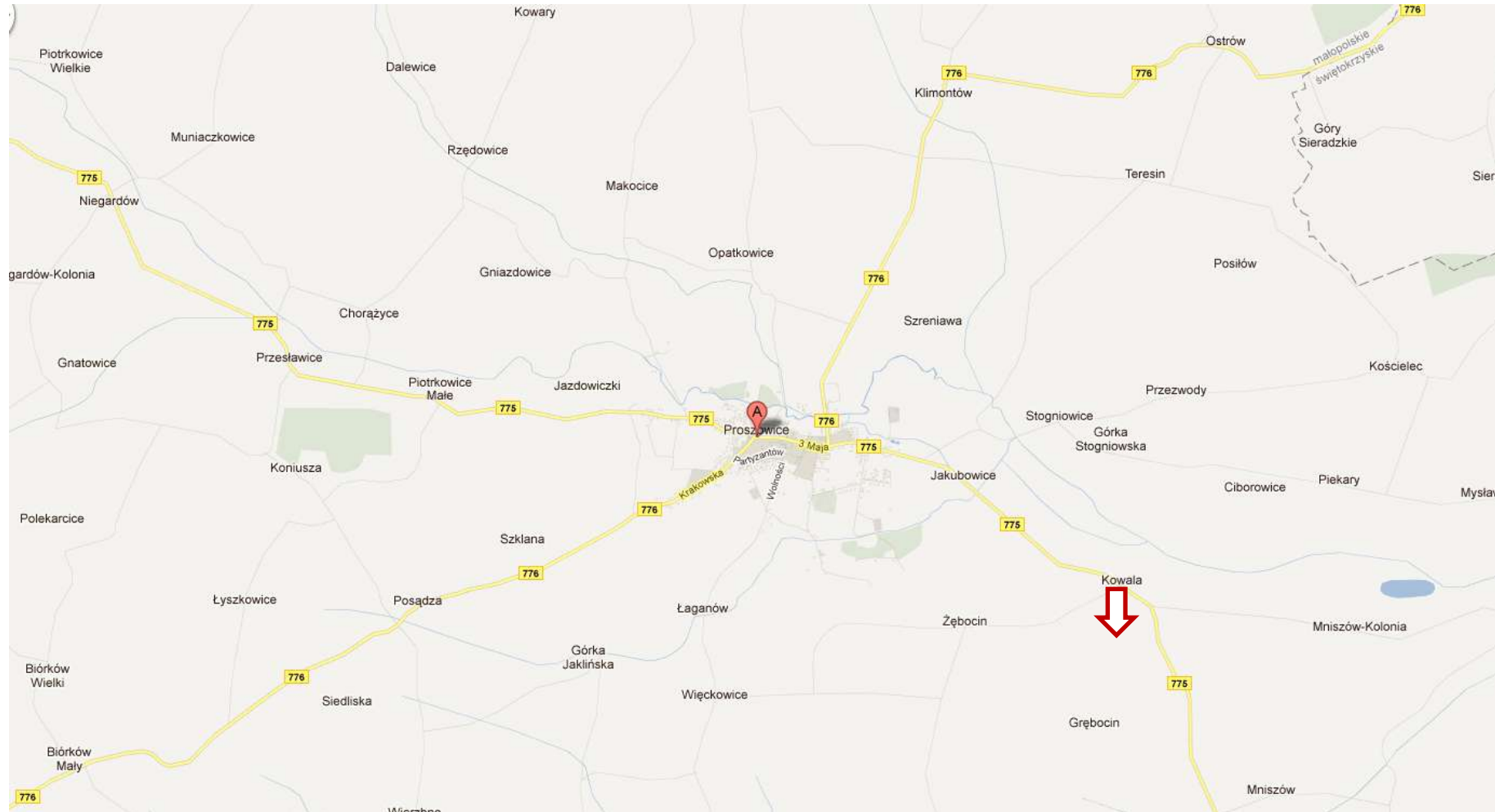
Zespół dworsko-parkowy- Park naturalistyczny, nr dz. 218/23



KARTA GMINNEJ EWIDENCJI ZABYTKÓW

1.OBIEKT Zagroda nr 56 - dom			5.MIEJSCOWOŚĆ Kowala
2.OBECNA FUNKCJA Mieszkalna	3.MATERIAŁ Drewniano- ceglany	4.DATOWANIE Datowany na 1928 rok	6.GMINA Proszowice
			7.POWIAT Proszowicki
			8.WOJEWÓDZTWO Małopolskie
			9.KOD POCZTOWY 32-100
			10.LOKALIZACJA Proszowice, Kowala
			11.LOKALIZACJA ARCHEOLOGICZNA Nr obszaru AZP NR stanowiska na obszarze AZP Nr stanowiska w miejscowości
			12.NUMER EWIDENCYJNY DZIAŁKI 202
			13.WŁASNOŚĆ Prywatna
			14.RODZAJ UŻYTKOWANIA Mieszkalna
			15.INFORMACJE O OCHRONIE Nr i data wpisu do rejestru zabytków Zapis w planie zagospodarowania przestrzennego Inne
			16.RODZAJE ZAGROZEŃ brak zagrożeń
17.UWAGI Budynek posiada dobrze zachowany dach mansardowy z lukarnami po obydwu stronach dachu., okna drewniane zdobione szprosami ,oraz zdobienia parapetów drewnianych.			
18.STAN ZACHOWANIA Dobry	19.WPISUJĄCY DANE: Izabela Włodarz	20.DATA WYK.EWIDENCJI 2011 04 24	

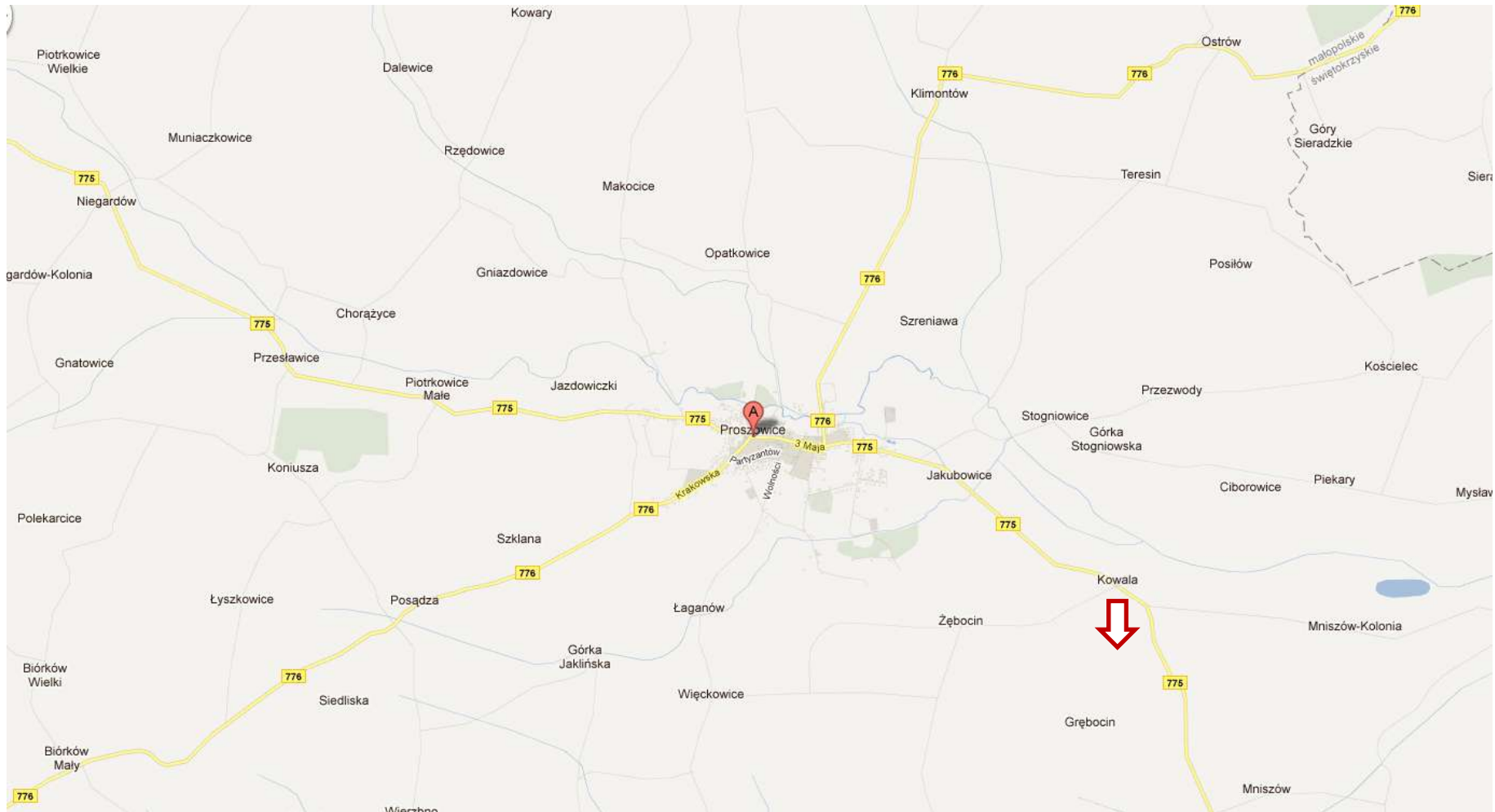
Dom nr 56, nr dz. 202



KARTA GMINNEJ EWIDENCJI ZABYTKÓW

1.OBIEKT Zagroda nr 56 – stodoła		5.MIEJSCOWOŚĆ Kowala	
2.OBECNA FUNKCJA Gospodarcza	3.MATERIAŁ Drewniano- ceglany	4.DATOWANIE Datowany na 1928 rok.	6.GMINA Proszowice
		7.POWIAT Proszowicki	
		8.WOJEWÓDZTWO Małopolskie	
		9.KOD POCZTOWY 32-100	
		10.LOKALIZACJA Proszowice, Kowala	
		11.LOKALIZACJA ARCHEOLOGICZNA Nr obszaru AZP NR stanowiska na obszarze AZP Nr stanowiska w miejscowości	
		12.NUMER EWIDENCYJNY DZIAŁKI 202	
		13.WŁASNOŚĆ Prywatna	
		14.RODZAJ UŻYTKOWANIA Gospodarcze	
		15.INFORMACJE O OCHRONIE Nr i data wpisu do rejestru zabytków Zapis w planie zagospodarowania przestrzennego Inne	
		16.RODZAJE ZAGROZEŃ brak zagrożeń	
18.STAN ZACHOWANIA Dobry		19.WPISUJĄCY DANE: Izabela Włodarz	20.DATA WYK.EWIDENCJI 2011 04 24
		17.UWAGI Budynek dobrze zachowany, posiada ceglane słupy nośne oraz drewniane drzwi.	

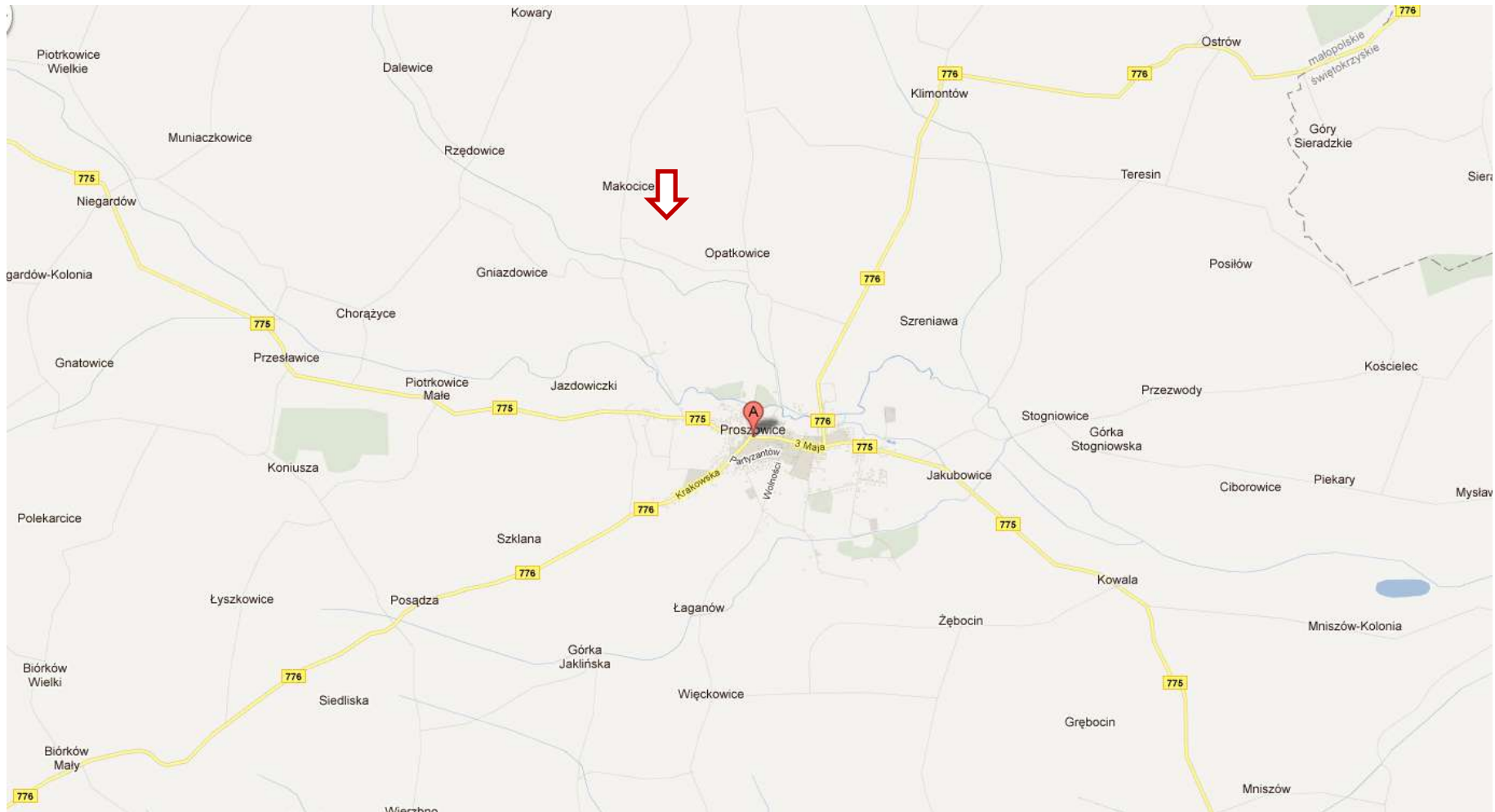
Zagroda nr 56, nr dz. 202



KARTA GMINNEJ EWIDENCJI ZABYTEKÓW

1.OBIEKT Zespół dworski – Park dworski			5.MIEJSCOWOŚĆ Makocice
2.OBECNA FUNKCJA Park	3.MATERIAŁ -	4.DATOWANIE Datowany na XVIII wiek, przekształcony XIX wiek	6.GMINA Proszowice
			7.POWIAT Proszowicki
			8.WOJEWÓDZTWO Małopolskie
			9.KOD POCZTOWY 32-100
			10.LOKALIZACJA Makocice woj. Małopolskie
			11.LOKALIZACJA ARCHEOLOGICZNA Nr obszaru AZP NR stanowiska na obszarze AZP Nr stanowiska w miejscowości
			12.NUMER EWIDENCYJNY DZIAŁKI 240/18
			13.WŁASNOŚĆ Państwowa, Gminna
			14.RODZAJ UŻYTKOWANIA Mieszkalne
			15.INFORMACJE O OCHRONIE Nr i data wpisu do rejestru zabytków Zapis w planie zagospodarowania przestrzennego Inne
			16.RODZAJE ZAGROŻEŃ brak zagrożeń
18.STAN ZACHOWANIA zaniedbany			19.WPISUJĄCY DANE: Izabela Włodarz
			20.DATA WYK.EWIDENCJI 2011 04 24
17.UWAGI Park zaniedbany, nie pielęgnowany i wykaszany.			

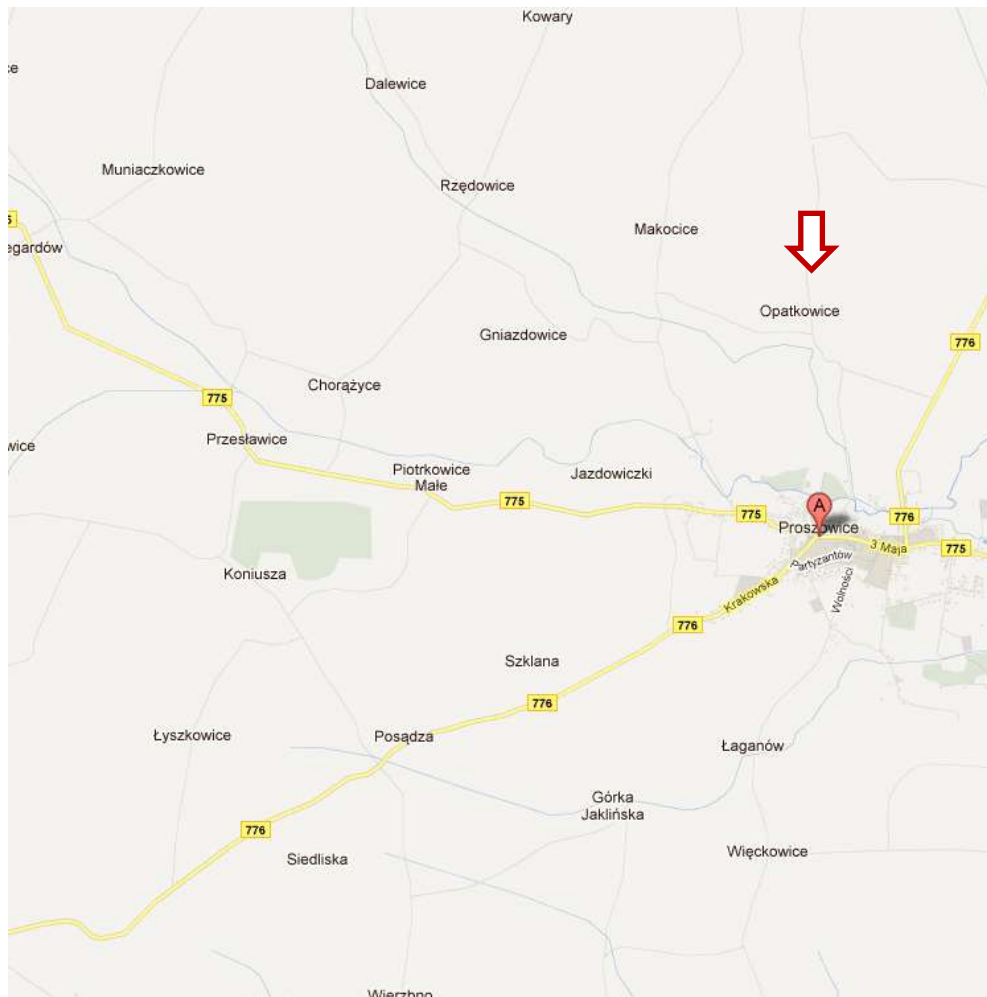
Zespół Dworski- Park, nr dz. 240/18



KARTA GMINNEJ EWIDENCJI ZABYTKÓW

1.OBIEKT Zespół dworski-Dwór/ ob. Szkoła podstawowa			5.MIEJSCOWOŚĆ Makocice
2.OBECNA FUNKCJA Mieszkalna	3.MATERIAŁ Ceglany	4.DATOWANIE Datowany na lata 20-te XX wieku	6.GMINA Proszowice
			7.POWIAT Proszowicki
			8.WOJEWÓDZTWO Małopolskie
			9.KOD POCZTOWY 32-100
			10.LOKALIZACJA Makocice woj. Małopolskie
			11.LOKALIZACJA ARCHEOLOGICZNA Nr obszaru AZP NR stanowiska na obszarze AZP Nr stanowiska w miejscowości
			12.NUMER EWIDENCYJNY DZIAŁKI 240/18
			13.WŁASNOŚĆ Państwowa, Gminna
			14.RODZAJ UŻYTKOWANIA Mieszkalne
			15.INFORMACJE O OCHRONIE Nr i data wpisu do rejestru zabytków Zapis w planie zagospodarowania przestrzennego Inne
			16.RODZAJE ZAGROŻEŃ brak zagrożeń
			17.UWAGI
18.STAN ZACHOWANIA dobry	19.WPISUJĄCY DANE: Izabela Włodarz	20.DATA WYK.EWIDENCJI 2011 05 20	

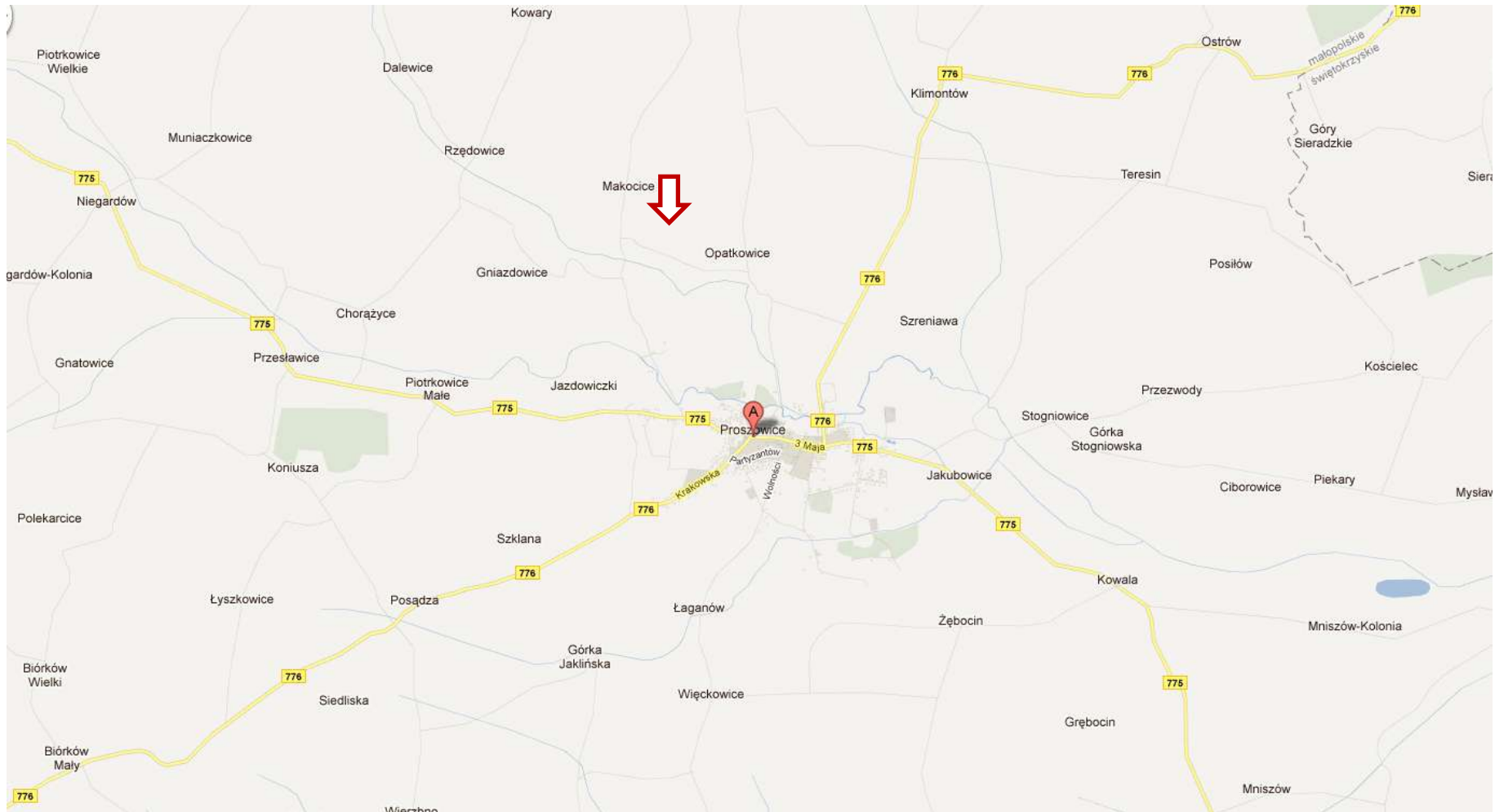
Zespół Dworski, Dwór, nr dz. 240/18



KARTA GMINNEJ EWIDENCJI ZABYTKÓW

1.OBIEKT Zespół dworski – Budynek gospodarczy			5.MIEJSCOWOŚĆ Makocice			
2.OBECNA FUNKCJA Pomocnicza	3.MATERIAŁ Ceglany	4.DATOWANIE Datowany na lata 20-te XX wieku		6.GMINA Proszowice		
					7.POWIAT Proszowicki	
					8.WOJEWÓDZTWO Małopolskie	
					9.KOD POCZTOWY 32-100	
					10.LOKALIZACJA Makocice woj. Małopolskie	
					11.LOKALIZACJA ARCHEOLOGICZNA Nr obszaru AZP NR stanowiska na obszarze AZP Nr stanowiska w miejscowości	
					12.NUMER EWIDENCYJNY DZIAŁKI 240/18	
					13.WŁASNOŚĆ Państwowa, Gminna	
					14.RODZAJ UŻYTKOWANIA Mieszkalne	
					15.INFORMACJE O OCHRONIE Nr i data wpisu do rejestru zabytków Zapis w planie zagospodarowania przestrzennego Inne	
					16.RODZAJE ZAGROŻEŃ brak zagrożeń	
17.UWAGI Budynek zaniedbany, stolarka w stanie rozpadu, część okien wypadła nie została odnowiona. Bardzo zniszczony budynek.						
18.STAN ZACHOWANIA zaniedbany		19.WPISUJĄCY DANE: Izabela Włodarz		20.DATA WYK.EWIDENCJI 2011 05 20		

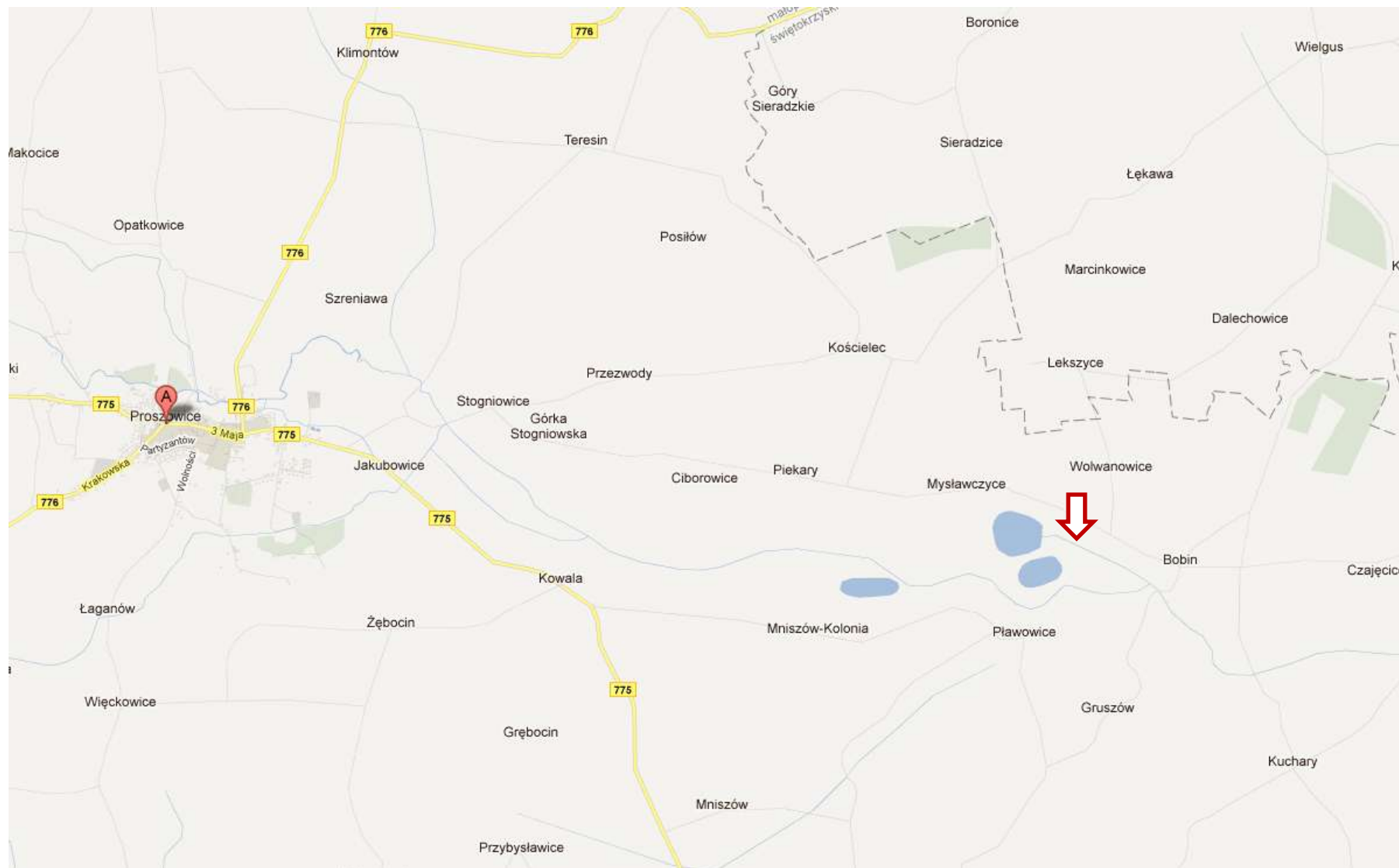
Zespół Dworski- budynek gospodarczy, nr dz.240/18




KARTA GMINNEJ EWIDENCJI ZABYTKÓW

1.OBIEKT Dom nr 14			5.MIEJSCOWOŚĆ Mysławczyce	
2.OBECNA FUNKCJA Mieszkalna	3.MATERIAŁ Ceglany	4.DATOWANIE Datowany na 1937 rok		6.GMINA Proszowice
				7.POWIAT Proszowicki
				8.WOJEWÓDZTWO Małopolskie
				9.KOD POCZTOWY 32-100
				10.LOKALIZACJA Mysławczyce woj. Małopolskie, przy drodze nr 45/4
				11.LOKALIZACJA ARCHEOLOGICZNA Nr obszaru AZP NR stanowiska na obszarze AZP Nr stanowiska w miejscowości
				12.NUMER EWIDENCYJNY DZIAŁKI 13/4
				13.WŁASNOŚĆ Prywatna
				14.RODZAJ UŻYTKOWANIA Mieszkalna
				15.INFORMACJE O OCHRONIE Nr i data wpisu do rejestru zabytków Zapis w planie zagospodarowania przestrzennego Inne
				16.RODZAJE ZAGROZEŃ brak zagrożeń
17.UWAGI				
18.STAN ZACHOWANIA dobry		19.WPISUJĄCY DANE: Izabela Włodarz		20.DATA WYK.EWIDENCJI 2011 05 20

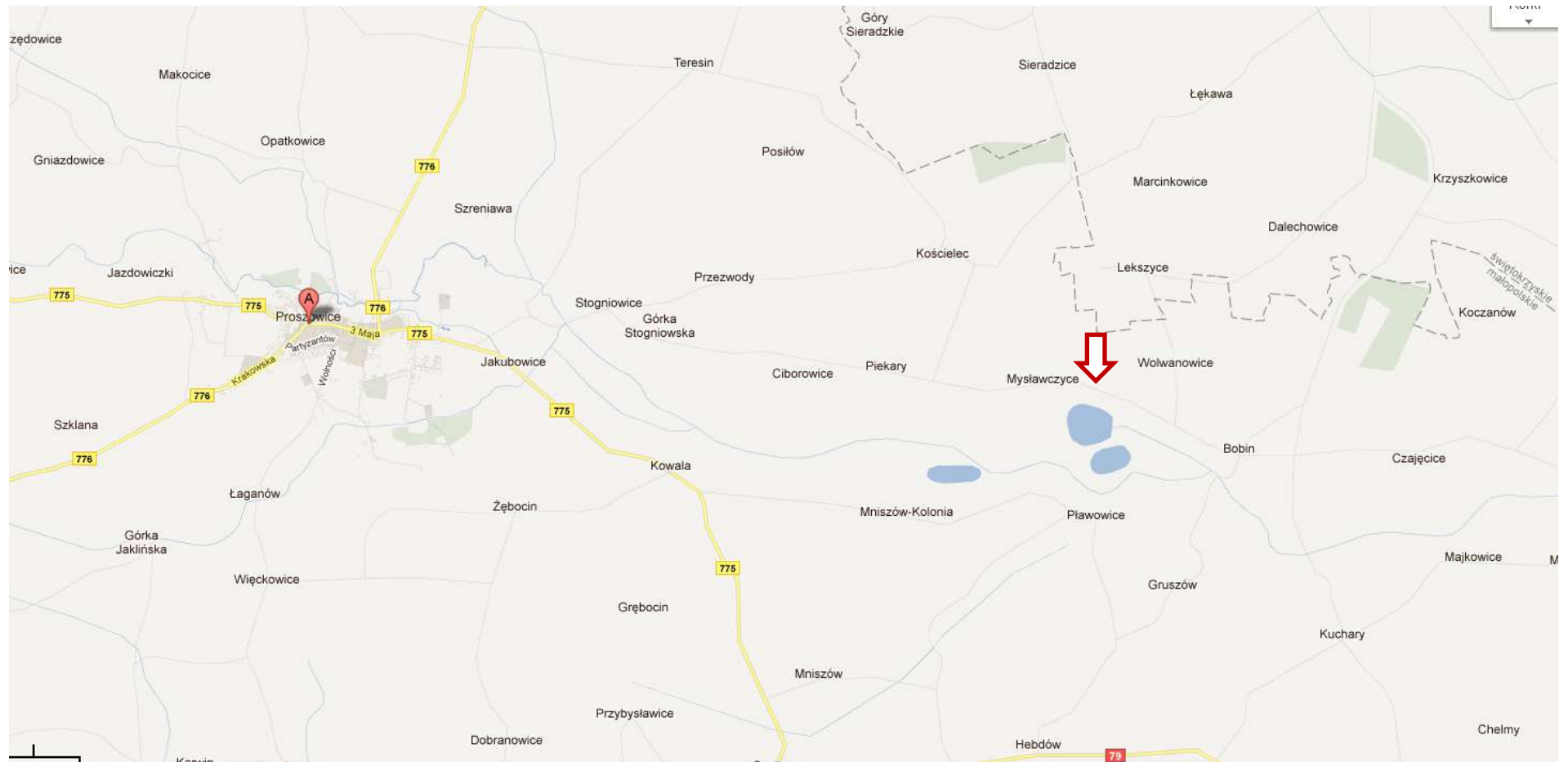
Dom nr 14, nr dz. 13/4



KARTA GMINNEJ EWIDENCJI ZABYTKÓW

1.OBIEKT Dom nr 15			5.MIEJSCOWOŚĆ Mysławczyce
2.OBECNA FUNKCJA Mieszkalna	3.MATERIAŁ Ceglany	4.DATOWANIE Datowany na 1939 rok	6.GMINA Proszowice
			7.POWIAT Proszowicki
			8.WOJEWÓDZTWO Małopolskie
			9.KOD POCZTOWY 32-100
			10.LOKALIZACJA Mysławczyce woj. Małopolskie, przy drodze nr 45/4
			11.LOKALIZACJA ARCHEOLOGICZNA Nr obszaru AZP NR stanowiska na obszarze AZP Nr stanowiska w miejscowości
			12.NUMER EWIDENCYJNY DZIAŁKI 38/2
			13.WŁASNOŚĆ Prywatna
			14.RODZAJ UŻYTKOWANIA Mieszkalna
			15.INFORMACJE O OCHRONIE Nr i data wpisu do rejestru zabytków Zapis w planie zagospodarowania przestrzennego Inne
			16.RODZAJE ZAGROZEŃ brak zagrożeń
17.UWAGI Dom nie użytkowany, nie remontowany. Ściany wymagają remontu oraz stolarka wymiany.			
18.STAN ZACHOWANIA dobry	19.WPISUJĄCY DANE: Izabela Włodarz	20.DATA WYK.EWIDENCJI 2011 05 20	

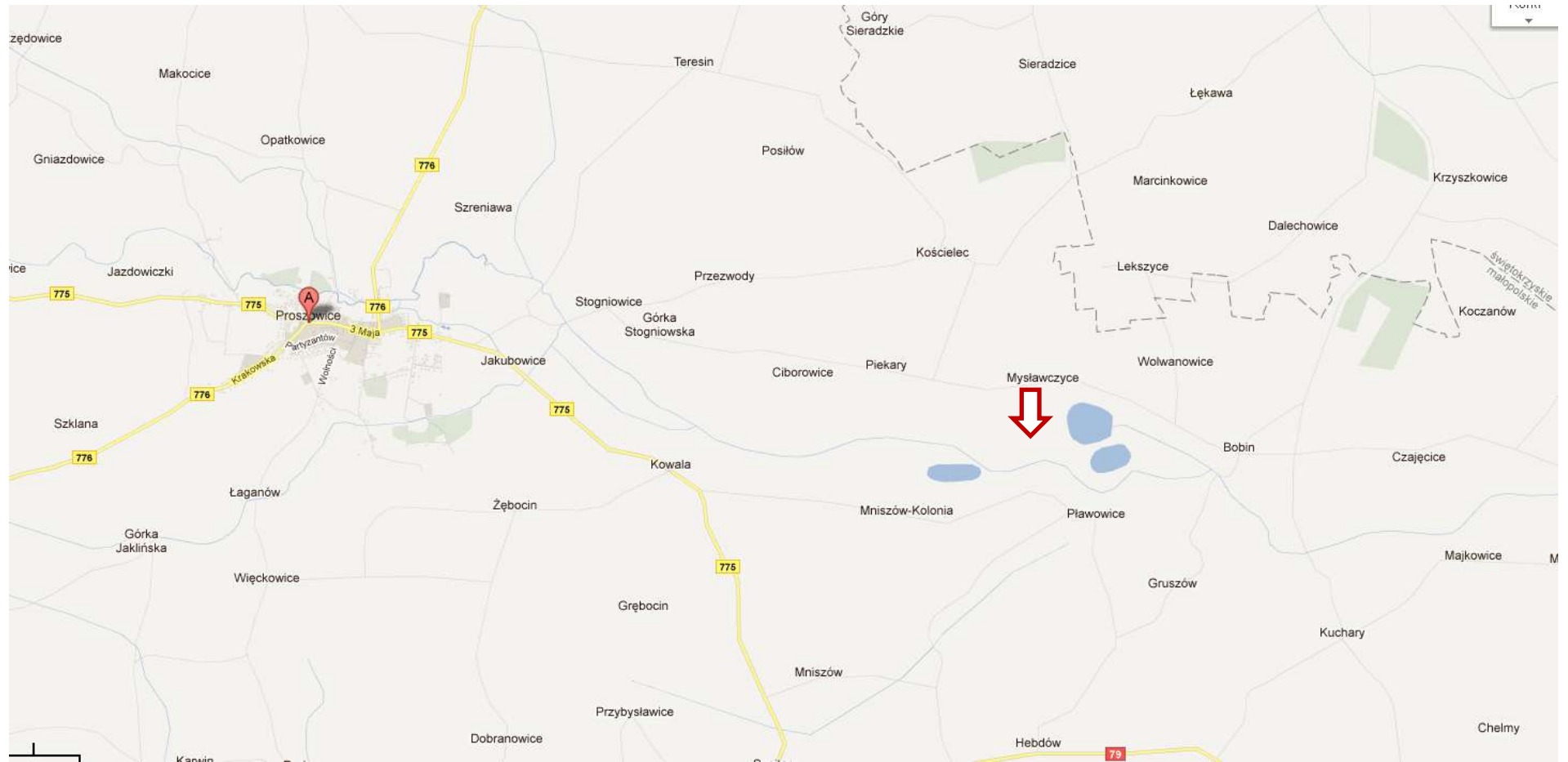
Dom nr 15, nr dz. 38/2




KARTA GMINNEJ EWIDENCJI ZABYTKÓW

1.OBIEKT Dom nr 17-dom			5.MIEJSCOWOŚĆ Mysławczyce		
2.OBECNA FUNKCJA Mieszkalna	3.MATERIAŁ Ceglany	4.DATOWANIE Datowany na 1928 rok		6.GMINA Proszowice	
					7.POWIAT Proszowicki
					8.WOJEWÓDZTWO Małopolskie
					9.KOD POCZTOWY 32-100
					10.LOKALIZACJA Mysławczyce woj. Małopolskie, przy drodze nr 45/4
					11.LOKALIZACJA ARCHEOLOGICZNA Nr obszaru AZP NR stanowiska na obszarze AZP Nr stanowiska w miejscowości
					12.NUMER EWIDENCYJNY DZIAŁKI 36/6
					13.WŁASNOŚĆ Prywatna
					14.RODZAJ UŻYTKOWANIA Mieszkalna
					15.INFORMACJE O OCHRONIE Nr i data wpisu do rejestru zabytków Zapis w planie zagospodarowania przestrzennego Inne
					16.RODZAJE ZAGROZEŃ brak zagrożeń
17.UWAGI Zdobienia drewniane gzymsu, sztukaterie drewniane na ścianach oraz szpros w stolarce okiennej.					
18.STAN ZACHOWANIA dobry	19.WPISUJĄCY DANE: Izabela Włodarz		20.DATA WYK.EWIDENCJI 2011 05 20		

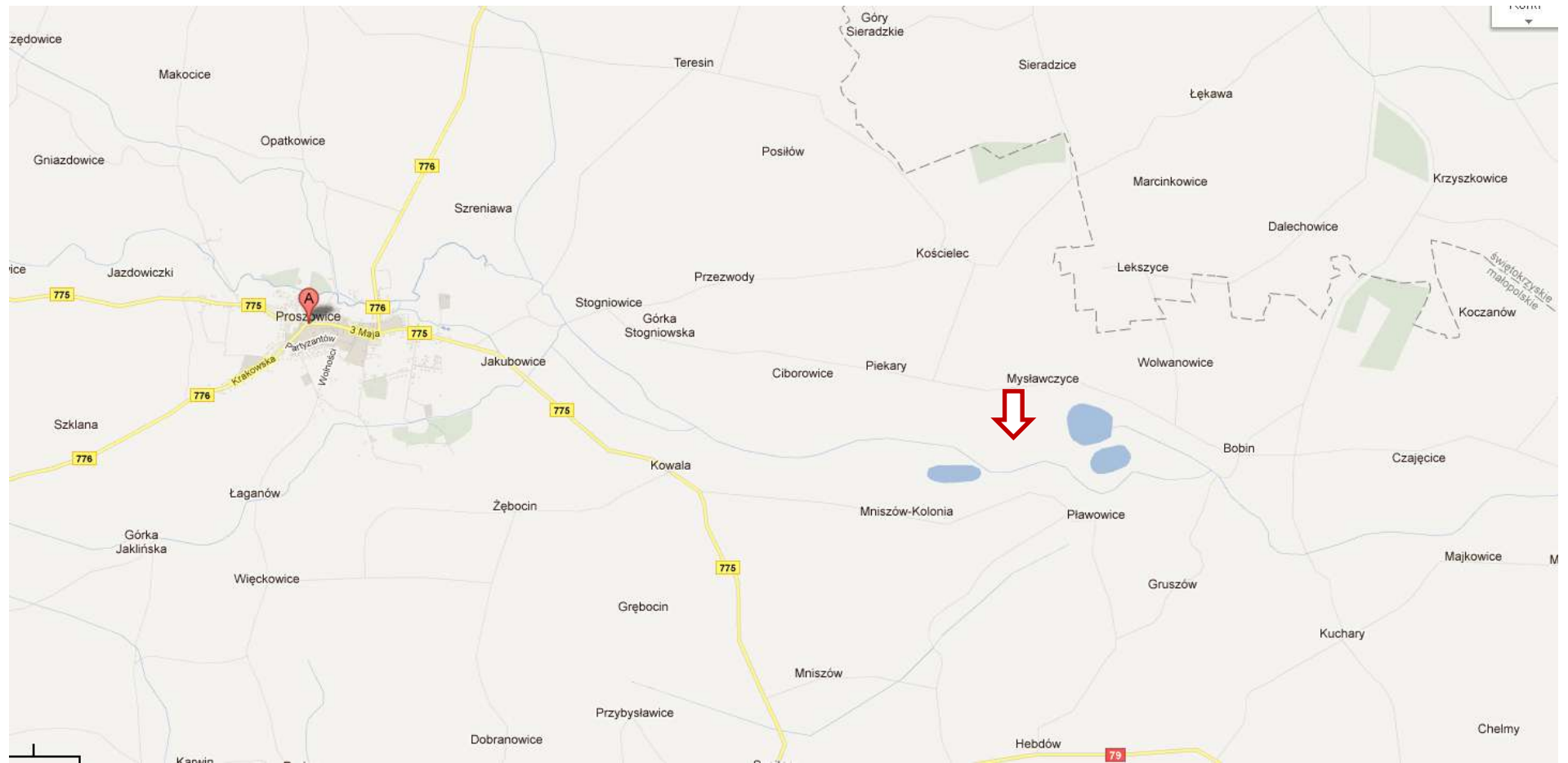
Dom nr 17, nr dz. 36/6




KARTA GMINNEJ EWIDENCJI ZABYTKÓW

1.OBIEKT Dom nr 17-stodoła			5.MIEJSCOWOŚĆ Mysławczyce
2.OBECNA FUNKCJA Pomocnicza, gospodarcza	3.MATERIAŁ Drewniany	4.DATOWANIE Datowany na 1921 rok	6.GMINA Proszowice
			7.POWIAT Proszowicki
			8.WOJEWÓDZTWO Małopolskie
			9.KOD POCZTOWY 32-100
			10.LOKALIZACJA Mysławczyce woj. Małopolskie
			11.LOKALIZACJA ARCHEOLOGICZNA Nr obszaru AZP NR stanowiska na obszarze AZP Nr stanowiska w miejscowości
			12.NUMER EWIDENCYJNY DZIAŁKI 36/6
			13.WŁASNOŚĆ Prywatna
			14.RODZAJ UŻYTKOWANIA Gospodarcza
			15.INFORMACJE O OCHRONIE Nr i data wpisu do rejestru zabytków Zapis w planie zagospodarowania przestrzennego Inne
			16.RODZAJE ZAGROŻEŃ brak zagrożeń
17.UWAGI Stodoła nie remontowana, w złym stanie technicznym. Posiada zdobienia szczytu dachu , chroniony jako element zespołu zabudowy zagrodowej. Dopuszczalna rozbiorka ze względu na zużycie techniczne, po wcześniejszym uzgodnieniu z konserwatorem zabytków.			
18.STAN ZACHOWANIA dobry	19.WPISUJĄCY DANE: Izabela Włodarz	20.DATA WYK.EWIDENCJI 2011 05 20	

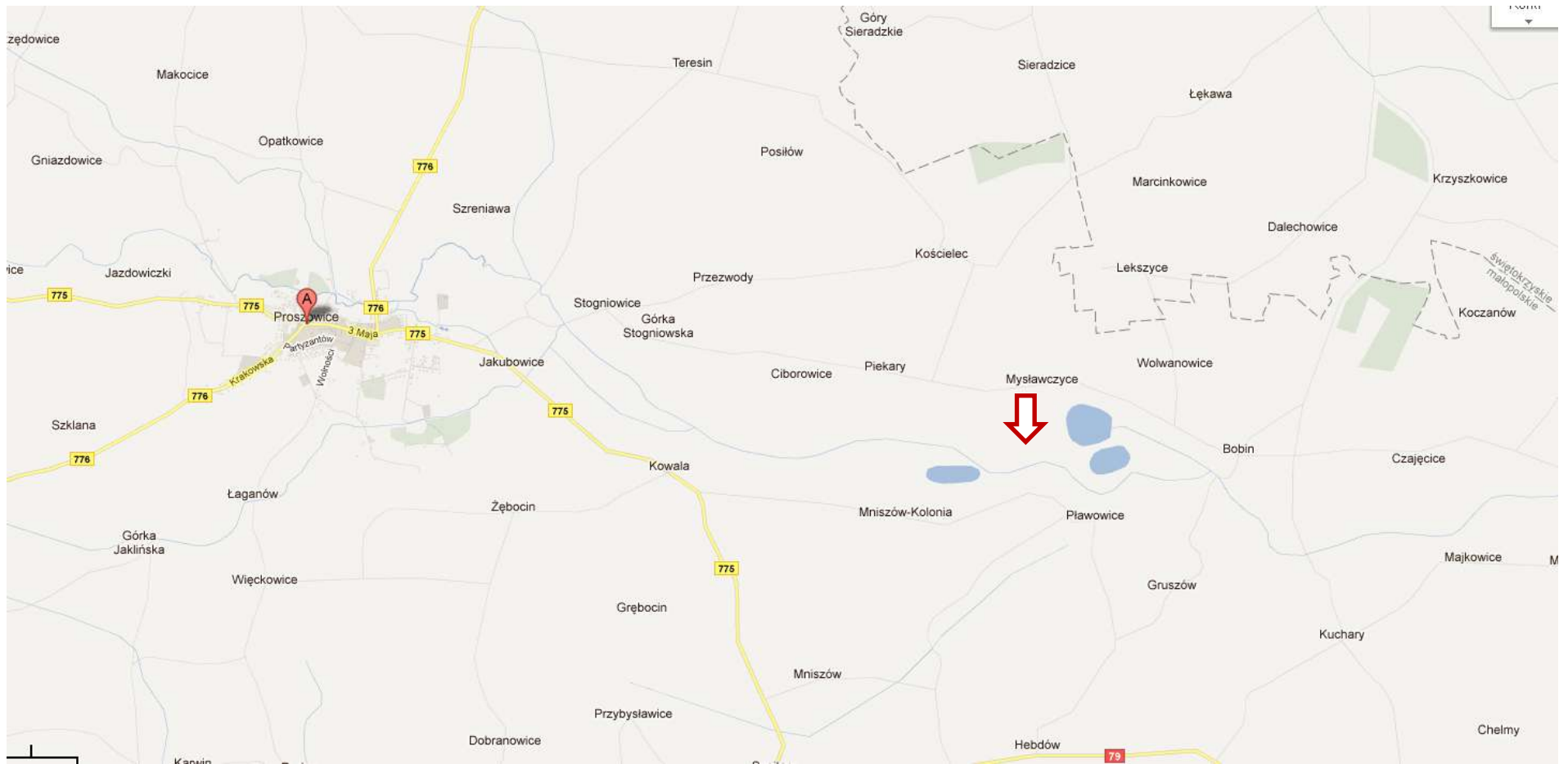
Dom nr 17, nr dz. 36/6




KARTA GMINNEJ EWIDENCJI ZABYTKÓW

1.OBIEKT Zagroda nr 17- obora			5.MIEJSCOWOŚĆ Mysławczyce	
2.OBECNA FUNKCJA Gospodarcza	3.MATERIAŁ Ceglany	4.DATOWANIE Datowany na początek XX wieku.	6.GMINA Proszowice	
			7.POWIAT Proszowicki	
			8.WOJEWÓDZTWO Małopolskie	
			9.KOD POCZTOWY 32-100	
			10.LOKALIZACJA Mysławczyce woj. Małopolskie	
			11.LOKALIZACJA ARCHEOLOGICZNA Nr obszaru AZP NR stanowiska na obszarze AZP Nr stanowiska w miejscowości	
			12.NUMER EWIDENCYJNY DZIAŁKI 386/6	
			13.WŁASNOŚĆ Prywatna	
			14.RODZAJ UŻYTKOWANIA Gospodarcza	
			15.INFORMACJE O OCHRONIE Nr i data wpisu do rejestru zabytków Zapis w planie zagospodarowania przestrzennego Inne	
			16.RODZAJE ZAGROZEŃ brak zagrożeń	
17.UWAGI Budynek zachowany w stanie pierwotnym, nie remontowany, chroniony jako element zespołu zabudowy zagrodowej.				
18.STAN ZACHOWANIA dobry	19.WPISUJĄCY DANE: Izabela Włodarz	20.DATA WYK.EWIDENCJI 2011 05 20		

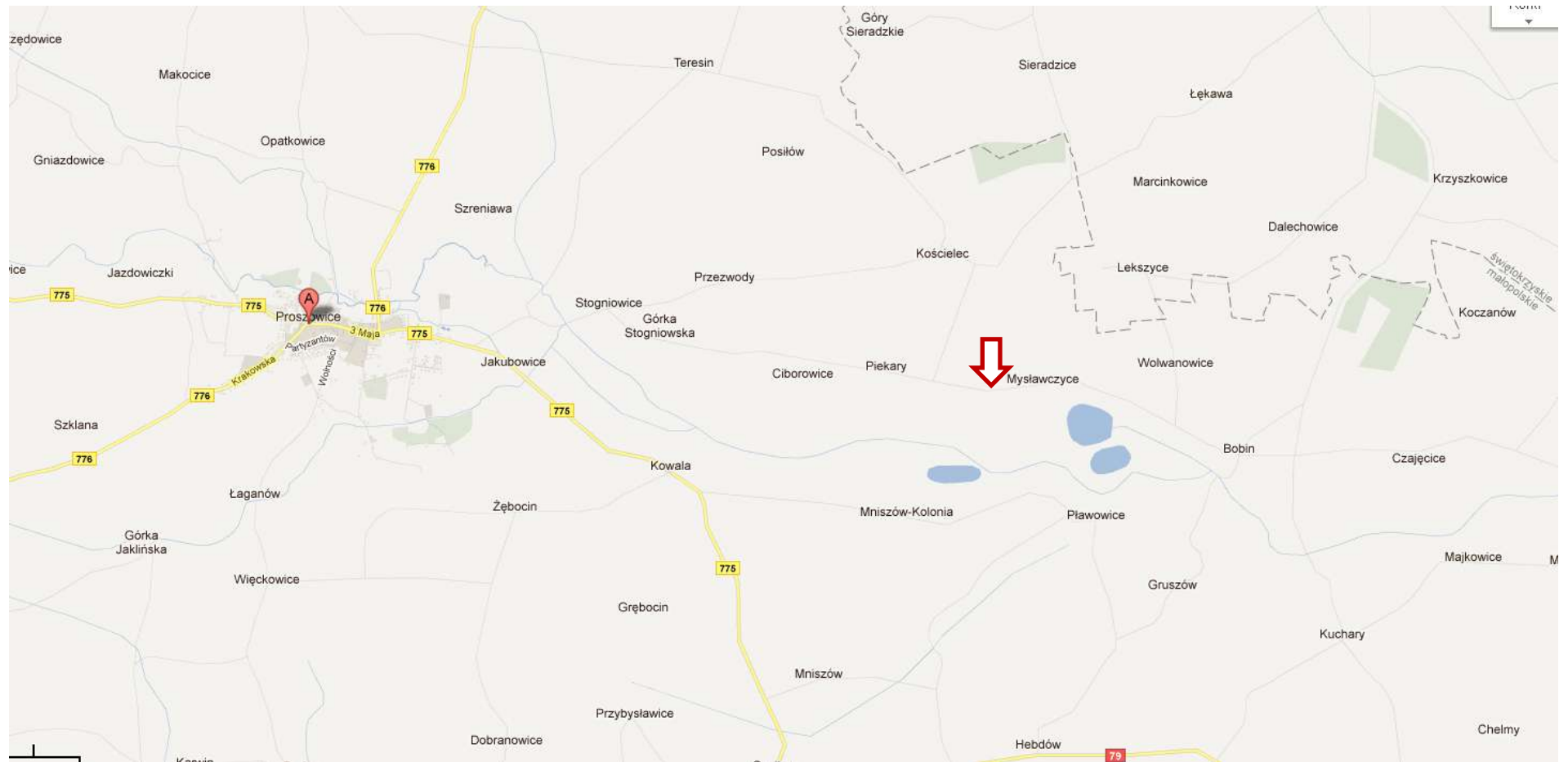
Zagroda nr 17, nr dz.386/6



KARTA GMINNEJ EWIDENCJI ZABYTKÓW

1.OBIEKT Dom nr 18			5.MIEJSCOWOŚĆ Mysławczyce
2.OBECNA FUNKCJA Mieszkalna	3.MATERIAŁ Drewniany	4.DATOWANIE Datowany na początek XX wieku.	6.GMINA Proszowice
			7.POWIAT Proszowicki
			8.WOJEWÓDZTWO Małopolskie
			9.KOD POCZTOWY 32-100
			10.LOKALIZACJA Mysławczyce woj. Małopolskie, przy drodze nr 45/4
			11.LOKALIZACJA ARCHEOLOGICZNA Nr obszaru AZP NR stanowiska na obszarze AZP Nr stanowiska w miejscowości
			12.NUMER EWIDENCYJNY DZIAŁKI 27
			13.WŁASNOŚĆ Prywatna
			14.RODZAJ UŻYTKOWANIA Mieszkalna
			15.INFORMACJE O OCHRONIE Nr i data wpisu do rejestru zabytków Zapis w planie zagospodarowania przestrzennego Inne
			16.RODZAJE ZAGROŻEŃ brak zagrożeń
17.UWAGI Budynek w niezmienionej formie, elewacja, dach, stolarka okienna i drzwiowa oryginalna nie zmieniana.			
18.STAN ZACHOWANIA bardzo dobry	19.WPISUJĄCY DANE: Izabela Włodarz	20.DATA WYK.EWIDENCJI 2011 05 20	

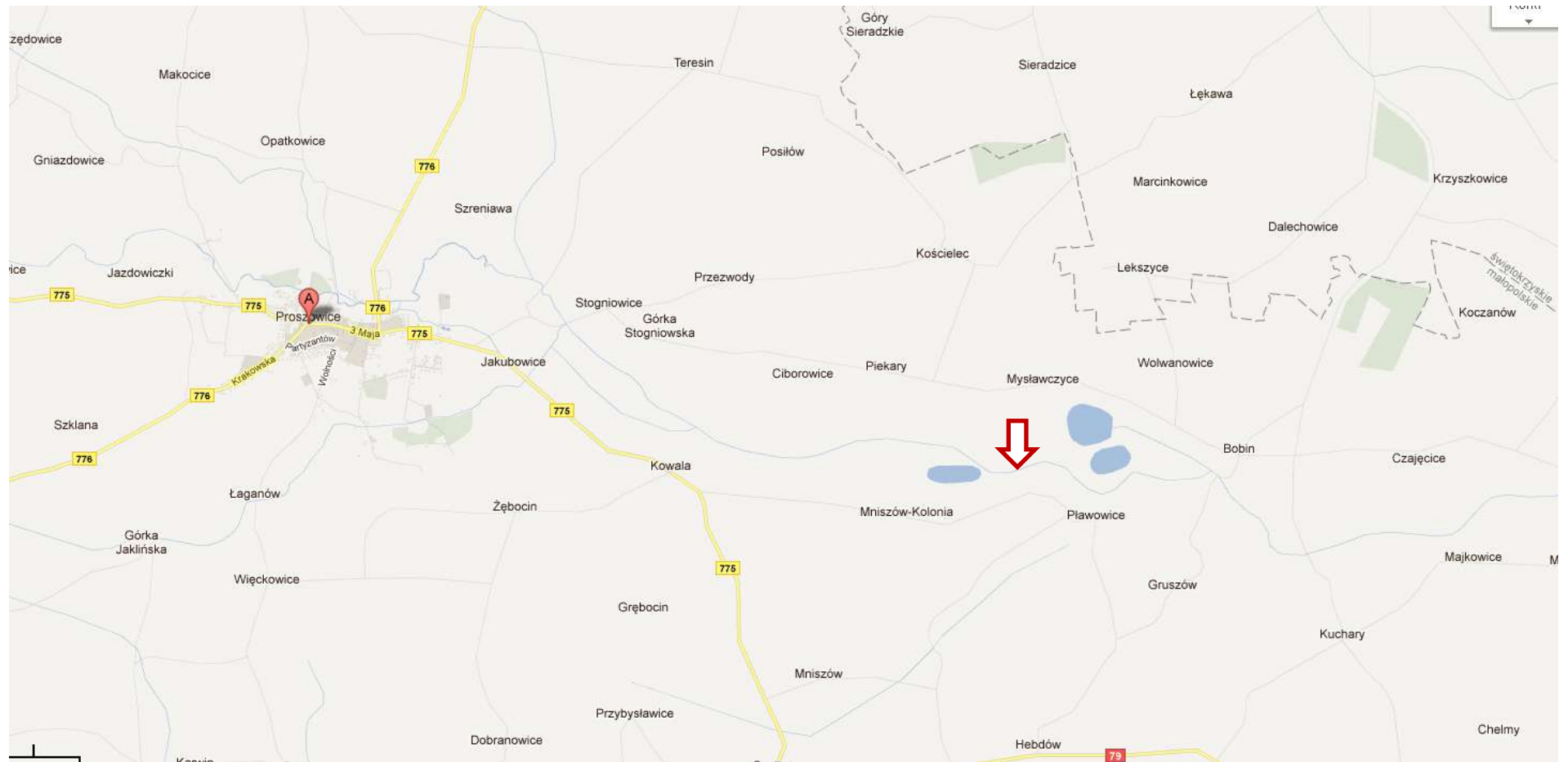
Dom nr 18, nr dz.27



KARTA GMINNEJ EWIDENCJI ZABYTKÓW

1.OBIEKT Dom nr 19		5.MIEJSCOWOŚĆ Wolwanowice	
2.OBECNA FUNKCJA Mieszkalna	3.MATERIAŁ Drewniany	4.DATOWANIE Datowany na 1930 rok	6.GMINA Proszowice
		7.POWIAT Proszowicki	
		8.WOJEWÓDZTWO Małopolskie	
		9.KOD POCZTOWY 32-100	
		10.LOKALIZACJA Wolwanowice woj. Małopolskie	
		11.LOKALIZACJA ARCHEOLOGICZNA Nr obszaru AZP NR stanowiska na obszarze AZP Nr stanowiska w miejscowości	
		12.NUMER EWIDENCYJNY DZIAŁKI 27/3	
		13.WŁASNOŚĆ Prywatna	
		14.RODZAJ UŻYTKOWANIA Mieszkalne	
		15.INFORMACJE O OCHRONIE Nr i data wpisu do rejestru zabytków Zapis w planie zagospodarowania przestrzennego Inne	
		16.RODZAJE ZAGROŻEŃ brak zagrożeń	
17.UWAGI Budynek posiada ładną elewację drewnianą, oraz ażurowy drewniany ganek, ze zdobieniami. Natomiast stolarka okienna została wymieniona na pcv.			
18.STAN ZACHOWANIA dobry	19.WPISUJĄCY DANE: Izabela Włodarz	20.DATA WYK.EWIDENCJI 2011 05 18	

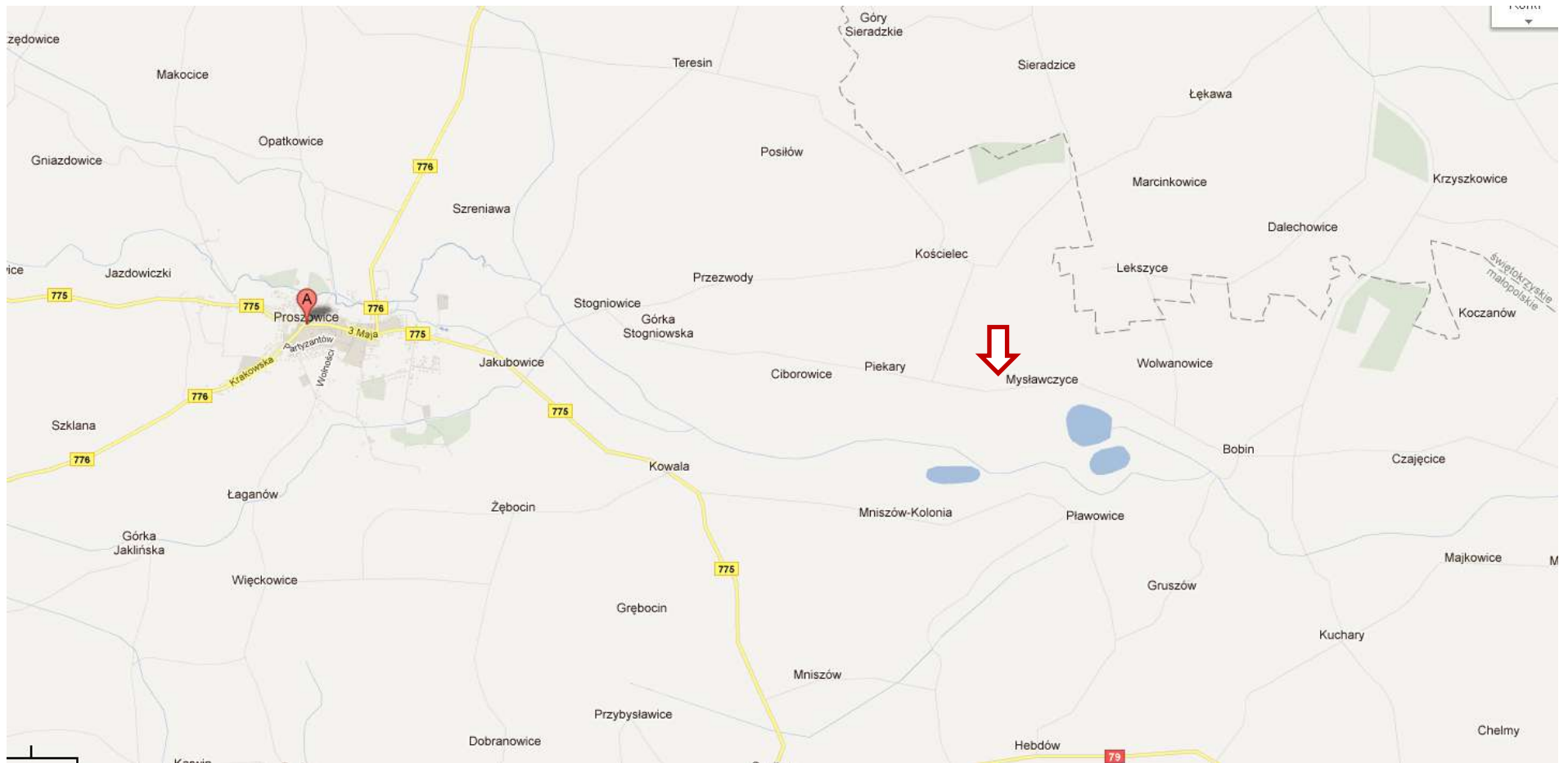
Dom nr 19, nr dz. 27/3




KARTA GMINNEJ EWIDENCJI ZABYTKÓW

1.OBIEKT Zagroda nr 20-dom			5.MIEJSCOWOŚĆ Mysławczyce
2.OBECNA FUNKCJA Mieszkalna	3.MATERIAŁ Ceglany	4.DATOWANIE Datowany na początek XX wieku.	6.GMINA Proszowice
			7.POWIAT Proszowicki
			8.WOJEWÓDZTWO Małopolskie
			9.KOD POCZTOWY 32-100
			10.LOKALIZACJA Mysławczyce woj. Małopolskie, przy drodze nr 45/4
			11.LOKALIZACJA ARCHEOLOGICZNA Nr obszaru AZP NR stanowiska na obszarze AZP Nr stanowiska w miejscowości
			12.NUMER EWIDENCYJNY DZIAŁKI 7/2
			13.WŁASNOŚĆ Prywatna
			14.RODZAJ UŻYTKOWANIA Mieszkalna
			15.INFORMACJE O OCHRONIE Nr i data wpisu do rejestru zabytków Zapis w planie zagospodarowania przestrzennego Inne
			16.RODZAJE ZAGROZEŃ brak zagrożeń
17.UWAGI Budynek zachowany z oryginalnym dachem, stolarka oraz elewacją.			
18.STAN ZACHOWANIA bardzo dobry	19.WPISUJĄCY DANE: Izabela Włodarz	20.DATA WYK.EWIDENCJI 2011 05 20	

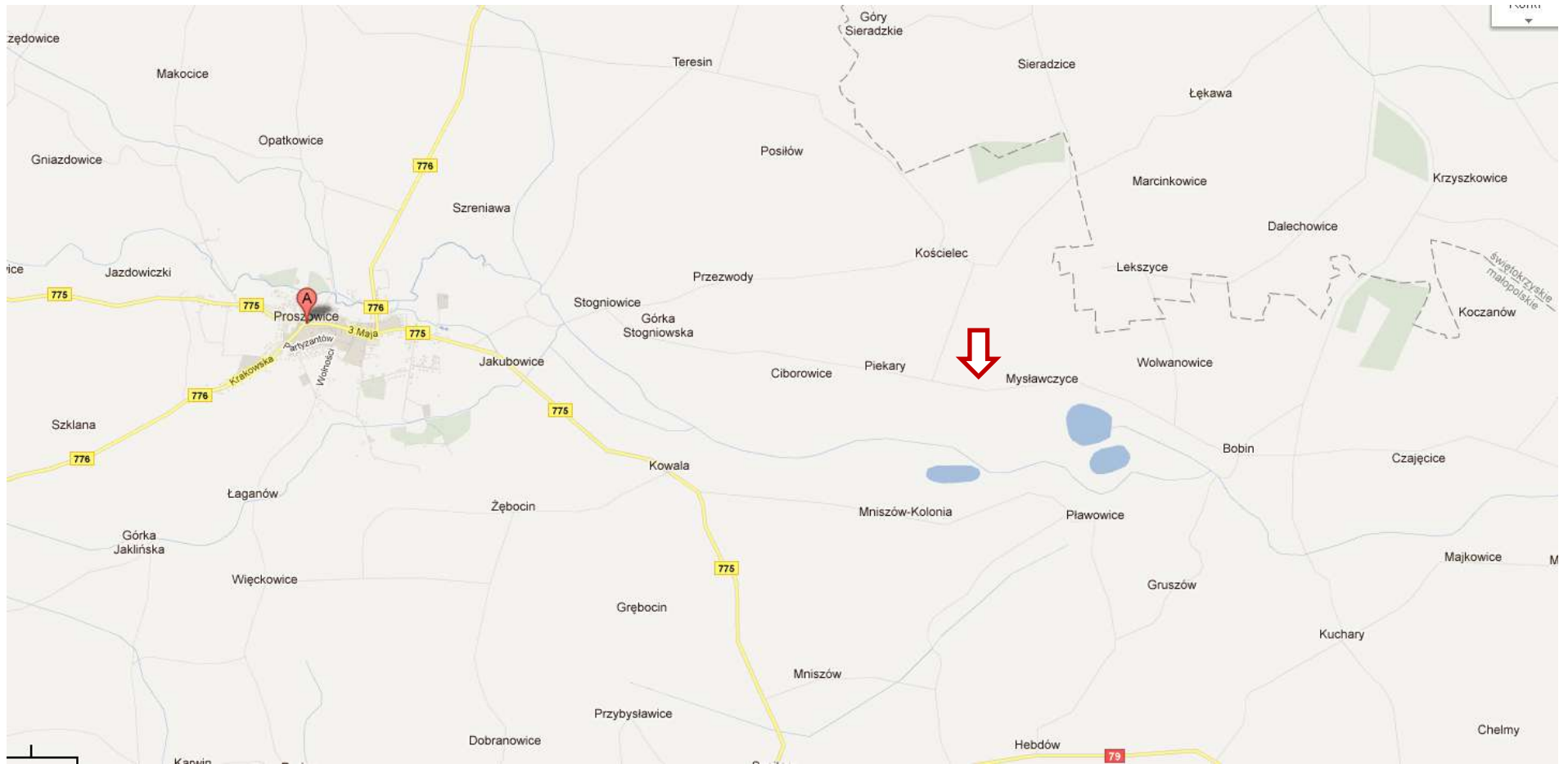
Zagroda nr 20, nr dz. 7/2




KARTA GMINNEJ EWIDENCJI ZABYTKÓW

1.OBIEKT Zagroda nr 20- obora			5.MIEJSCOWOŚĆ Mysławczyce	
2.OBECNA FUNKCJA Pomocnicza	3.MATERIAŁ Ceglany	4.DATOWANIE Datowany na 1939 rok	6.GMINA Proszowice	
			7.POWIAT Proszowicki	
			8.WOJEWÓDZTWO Małopolskie	
			9.KOD POCZTOWY 32-100	
			10.LOKALIZACJA Mysławczyce woj. Małopolskie, przy drodze nr 45/4	
			11.LOKALIZACJA ARCHEOLOGICZNA Nr obszaru AZP NR stanowiska na obszarze AZP Nr stanowiska w miejscowości	
			12.NUMER EWIDENCYJNY DZIAŁKI 7/2	
			13.WŁASNOŚĆ Prywatna	
			14.RODZAJ UŻYTKOWANIA Mieszkalna	
			15.INFORMACJE O OCHRONIE Nr i data wpisu do rejestru zabytków Zapis w planie zagospodarowania przestrzennego Inne	
			16.RODZAJE ZAGROŻEŃ brak zagrożeń	
17.UWAGI Budynek chroniony jako część zabudowy zagrodowej.				
18.STAN ZACHOWANIA dobry	19.WPISUJĄCY DANE: Izabela Włodarz	20.DATA WYK.EWIDENCJI 2011 05 20		

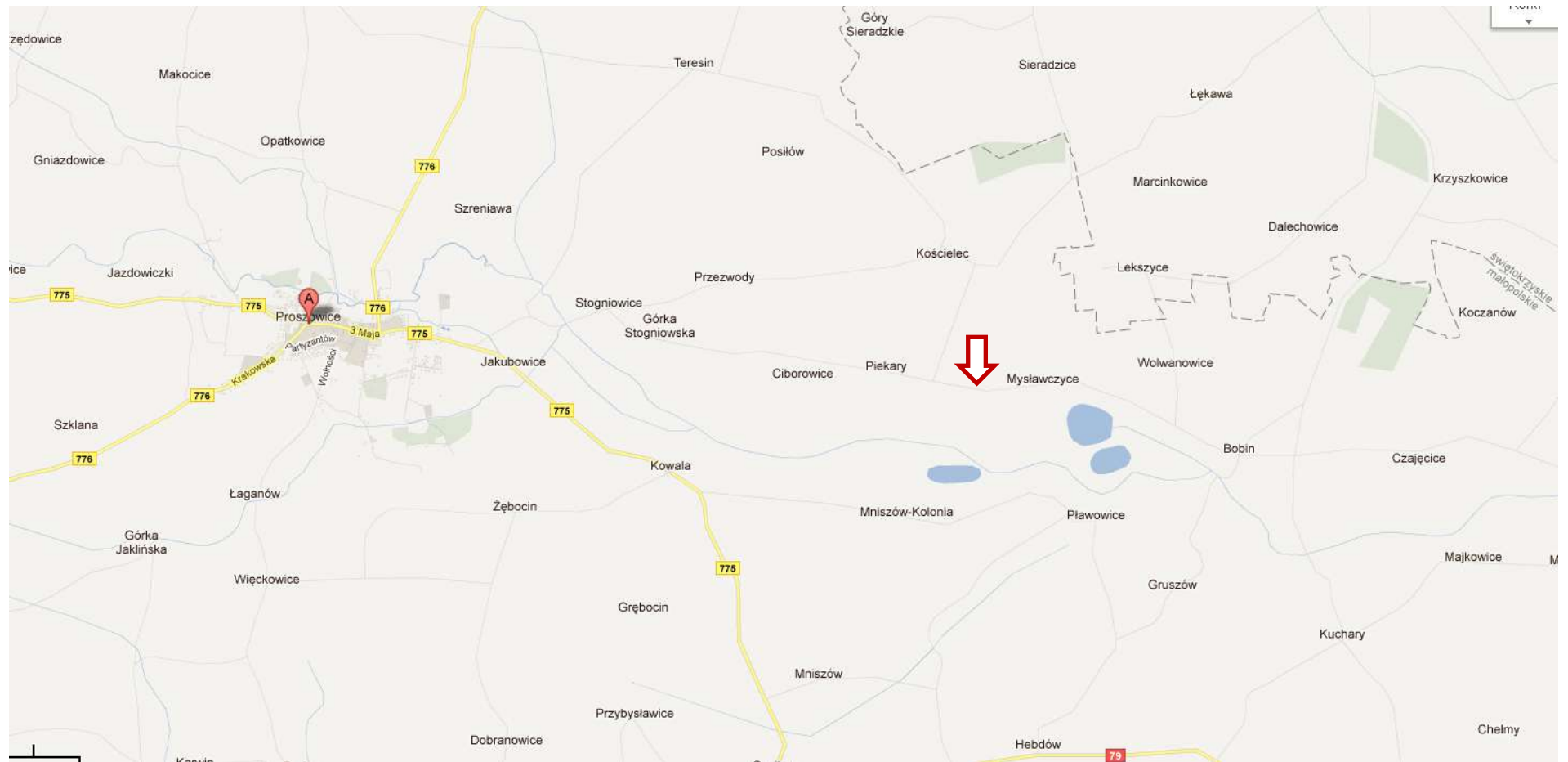
Zagroda nr 20, nr dz. 7/2




KARTA GMINNEJ EWIDENCJI ZABYTKÓW

1.OBIEKT Dom nr 23			5.MIEJSCOWOŚĆ Mysławczyce
2.OBECNA FUNKCJA Mieszkalna	3.MATERIAŁ Drewniany	4.DATOWANIE Datowany na początek 1922 rok	6.GMINA Proszowice
			7.POWIAT Proszowicki
			8.WOJEWÓDZTWO Małopolskie
			9.KOD POCZTOWY 32-100
			10.LOKALIZACJA Mysławczyce woj. Małopolskie, przy drodze nr 45/4
			11.LOKALIZACJA ARCHEOLOGICZNA Nr obszaru AZP NR stanowiska na obszarze AZP Nr stanowiska w miejscowości
			12.NUMER EWIDENCYJNY DZIAŁKI 27
			13.WŁASNOŚĆ Prywatna
			14.RODZAJ UŻYTKOWANIA Mieszkalna
			15.INFORMACJE O OCHRONIE Nr i data wpisu do rejestru zabytków Zapis w planie zagospodarowania przestrzennego Inne
16.RODZAJE ZAGROZEŃ brak zagrożeń			
17.UWAGI Dom zdobiony, z drewniana stolarka okienna, ze szprosami, deskowaniem szczytu dachu oraz oryginalną elewacją i dachem.			
18.STAN ZACHOWANIA dobry	19.WPISUJĄCY DANE: Izabela Włodarz	20.DATA WYK.EWIDENCJI 2011 05 20	

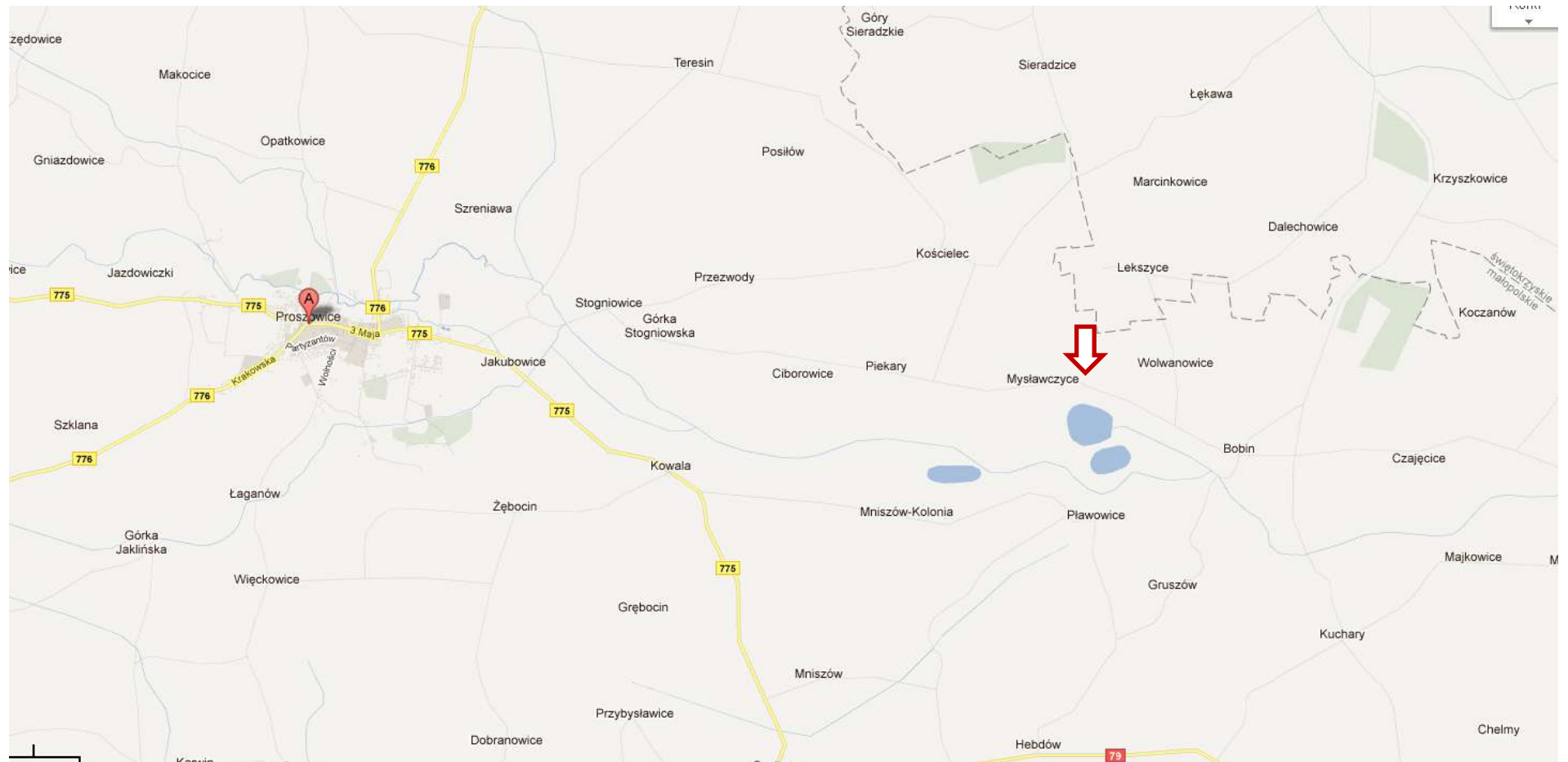
Dom nr 23, nr dz.27




KARTA GMINNEJ EWIDENCJI ZABYTKÓW

1.OBIEKT Dom nr 25			5.MIEJSCOWOŚĆ Mysławczyce
2.OBECNA FUNKCJA Mieszkalna	3.MATERIAŁ Drewniany	4.DATOWANIE Datowany na 1922 rok, lata 20-te Xx wieku.	6.GMINA Proszowice
			7.POWIAT Proszowicki
			8.WOJEWÓDZTWO Małopolskie
			9.KOD POCZTOWY 32-100
			10.LOKALIZACJA Mysławczyce woj. Małopolskie
			11.LOKALIZACJA ARCHEOLOGICZNA Nr obszaru AZP NR stanowiska na obszarze AZP Nr stanowiska w miejscowości
			12.NUMER EWIDENCYJNY DZIAŁKI 3/4
			13.WŁASNOŚĆ Prywatna
			14.RODZAJ UŻYTKOWANIA Mieszkalna
			15.INFORMACJE O OCHRONIE Nr i data wpisu do rejestru zabytków Zapis w planie zagospodarowania przestrzennego Inne
			16.RODZAJE ZAGROZEŃ brak zagrożeń
17.UWAGI Drewniana elewacja, stolarka oraz dach. Budynek oryginalny dobrze zachowany, zadbane.			
18.STAN ZACHOWANIA dobry	19.WPISUJĄCY DANE: Izabela Włodarz	20.DATA WYK.EWIDENCJI 2011 05 20	

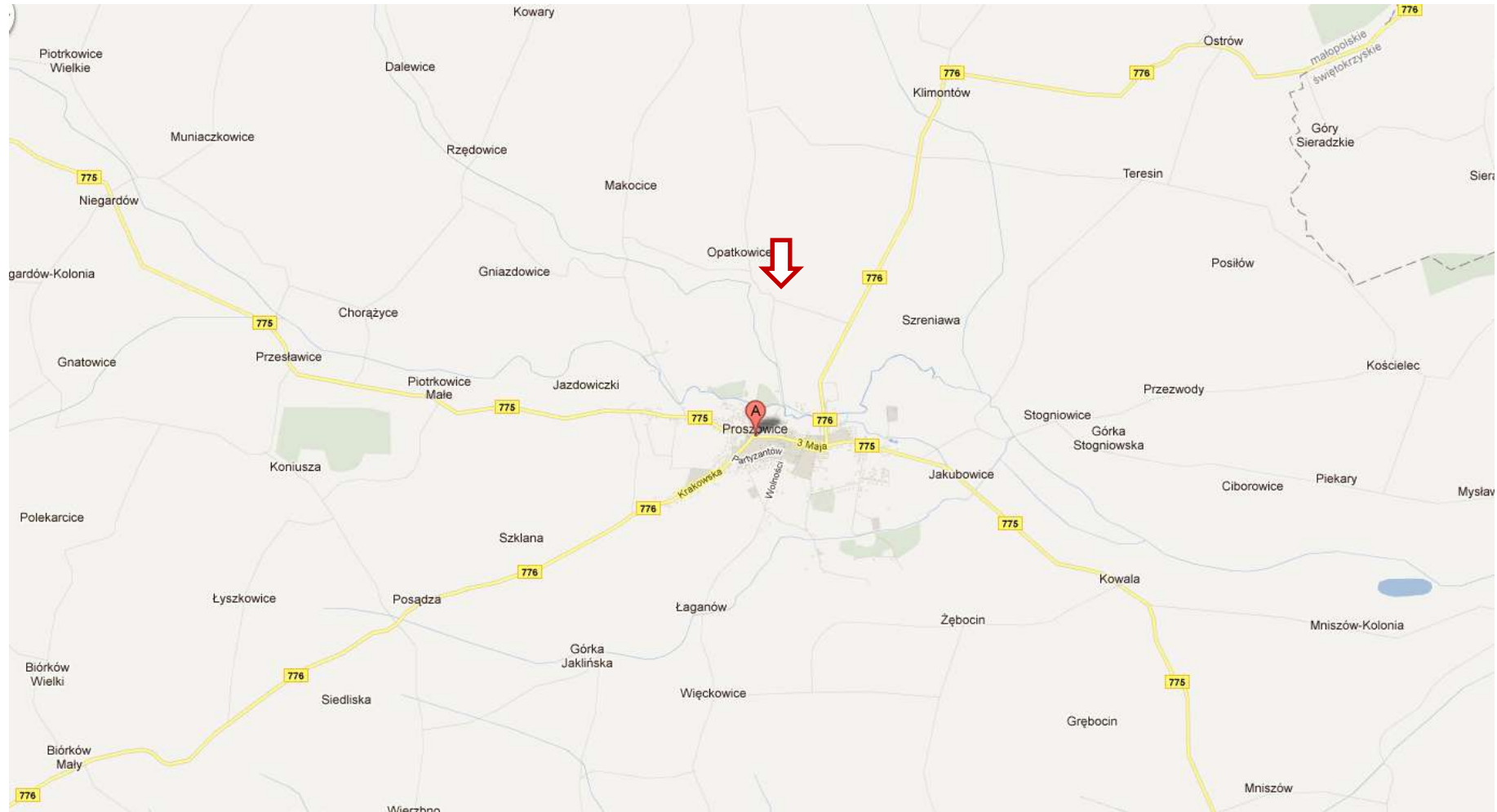
Dom nr 25, nr dz. 3/4




KARTA GMINNEJ EWIDENCJI ZABYTKÓW

1.OBIEKT Dom nr 9			5.MIEJSCOWOŚĆ Opatkowice
2.OBECNA FUNKCJA Mieszkalna	3.MATERIAŁ Ceglany	4.DATOWANIE Datowany na początek wieku XX	6.GMINA Proszowice
			7.POWIAT Proszowicki
			8.WOJEWÓDZTWO Małopolskie
			9.KOD POCZTOWY 32-100
			10.LOKALIZACJA Opatkowice woj. Małopolskie
			11.LOKALIZACJA ARCHEOLOGICZNA Nr obszaru AZP NR stanowiska na obszarze AZP Nr stanowiska w miejscowości
			12.NUMER EWIDENCYJNY DZIAŁKI 457
			13.WŁASNOŚĆ Prywatna
			14.RODZAJ UŻYTKOWANIA Mieszkalne
			15.INFORMACJE O OCHRONIE Nr i data wpisu do rejestru zabytków Zapis w planie zagospodarowania przestrzennego Inne
16.RODZAJE ZAGROZEŃ brak zagrożeń			
17.UWAGI Budynek zaniedbany, nie remontowany. Drewniana stolarka okienna i drzwiowa, metalowa balustrada. Elewacja wymaga odnowienia ze względu na zniszczenia i ubytki.			
18.STAN ZACHOWANIA dobry	19.WPISUJĄCY DANE: Izabela Włodarz	20.DATA WYK.EWIDENCJI 2011 05 20	

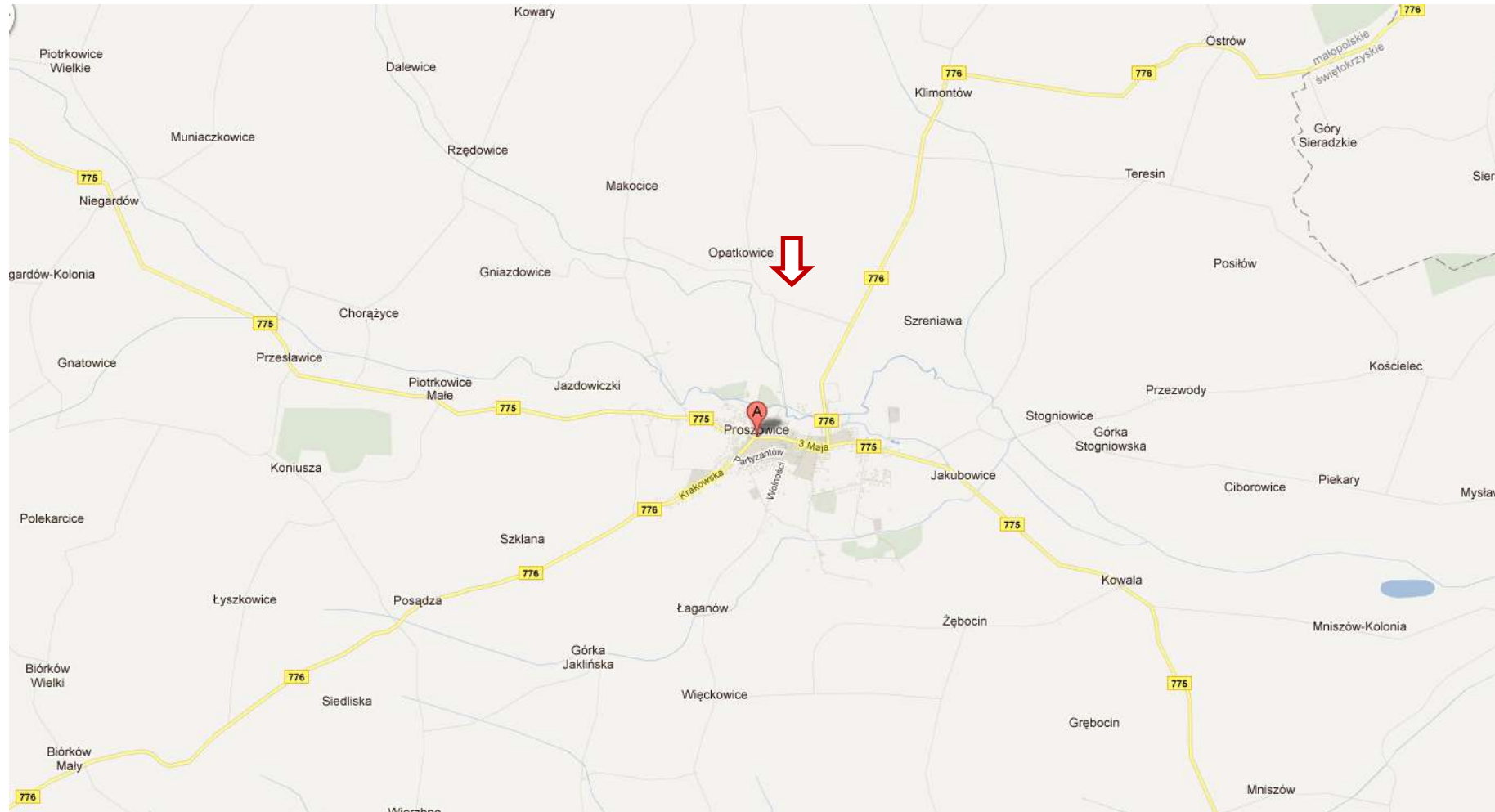
Dom nr 9, nr dz. 457




KARTA GMINNEJ EWIDENCJI ZABYTKÓW

1.OBIEKT Dom nr 35, dawna szkoła obecnie przedszkole			5.MIEJSCOWOŚĆ Opatkowice
2.OBECNA FUNKCJA Mieszkalna	3.MATERIAŁ Ceglany	4.DATOWANIE Datowany na lata 20-te XX wieku	6.GMINA Proszowice
			7.POWIAT Proszowicki
			8.WOJEWÓDZTWO Małopolskie
			9.KOD POCZTOWY 32-100
			10.LOKALIZACJA Opatkowice woj. Małopolskie
			11.LOKALIZACJA ARCHEOLOGICZNA Nr obszaru AZP NR stanowiska na obszarze AZP Nr stanowiska w miejscowości
			12.NUMER EWIDENCYJNY DZIAŁKI 445/9
			13.WŁASNOŚĆ Skarb Państwa
14.RODZAJ UŻYTKOWANIA Mieszkalne			15.INFORMACJE O OCHRONIE Nr i data wpisu do rejestru zabytków Zapis w planie zagospodarowania przestrzennego Inne
16.RODZAJE ZAGROZEŃ brak zagrożeń			17.UWAGI Budynek zmodernizowany, chroniony ze względu na dawną funkcję.
18.STAN ZACHOWANIA zły	19.WPISUJĄCY DANE: Izabela Włodarz	20.DATA WYK.EWIDENCJI 2011 05 20	

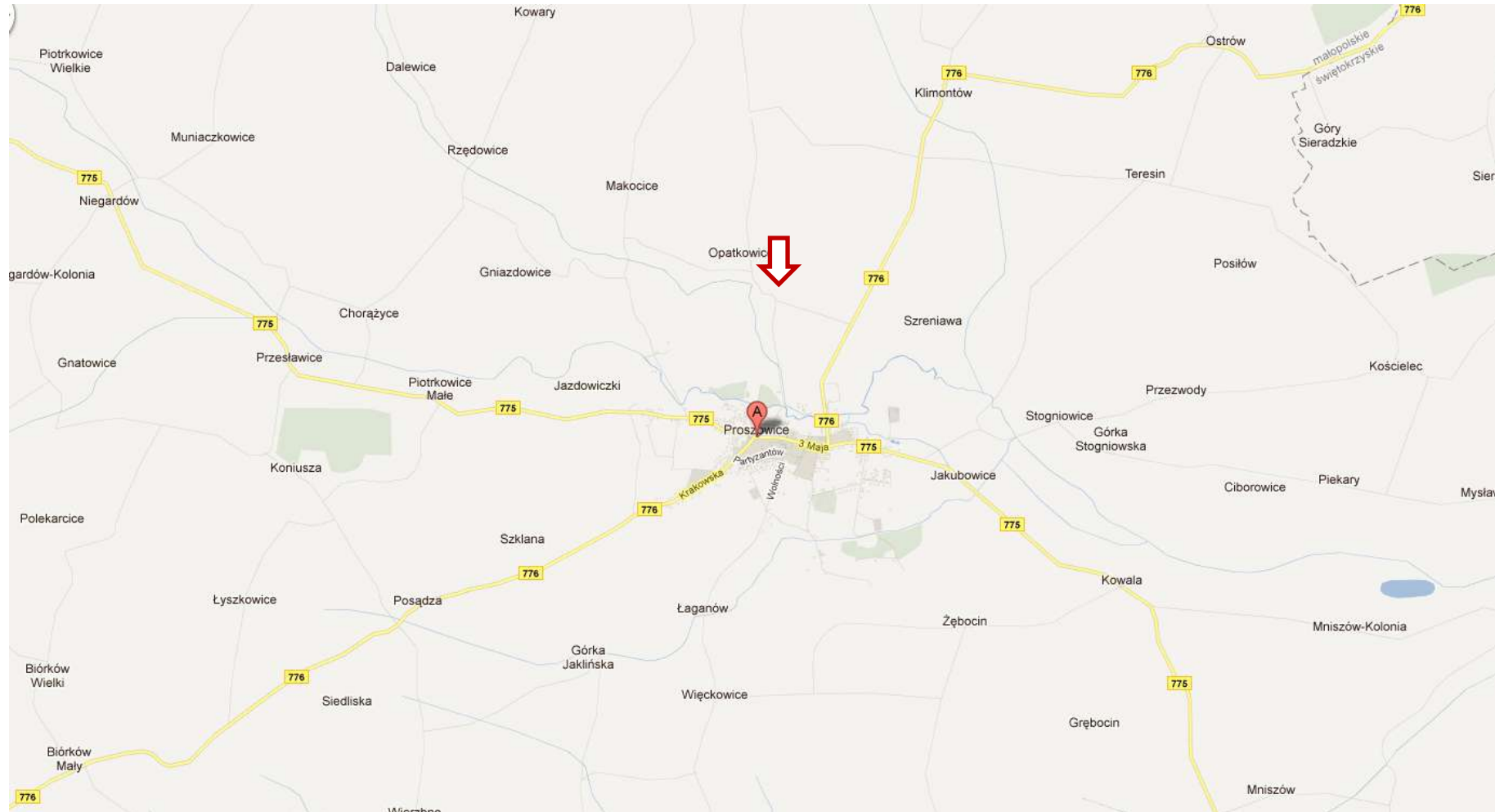
Dom nr 35, nr dz. 445/9



KARTA GMINNEJ EWIDENCJI ZABYTKÓW

1.OBIEKT Dom nr 41, dawna Kuźnia			5.MIEJSCOWOŚĆ Opatkowice
2.OBECNA FUNKCJA Nie użytkowany	3.MATERIAŁ Ceglany	4.DATOWANIE Datowany na lata 30-te XX wieku, przebudowany lata 40-te XX wieku	6.GMINA Proszowice
			7.POWIAT Proszowicki
			8.WOJEWÓDZTWO Małopolskie
			9.KOD POCZTOWY 32-100
			10.LOKALIZACJA Opatkowice woj. Małopolskie
			11.LOKALIZACJA ARCHEOLOGICZNA Nr obszaru AZP NR stanowiska na obszarze AZP Nr stanowiska w miejscowości
			12.NUMER EWIDENCYJNY DZIAŁKI 449/1
			13.WŁASNOŚĆ Prywatna
14.RODZAJ UŻYTKOWANIA Nie użytkowany			15.INFORMACJE O OCHRONIE Nr i data wpisu do rejestru zabytków Zapis w planie zagospodarowania przestrzennego Inne
16.RODZAJE ZAGROZEŃ brak zagrożeń			17.UWAGI Budynek chroniony ze względu na swoją funkcję, nie remontowany. Wymaga odnowienia elewacja, stolarka okienna i drzwiowa oraz dach.
18.STAN ZACHOWANIA zaniedbany	19.WPISUJĄCY DANE: Izabela Włodarz	20.DATA WYK.EWIDENCJI 2011 05 20	

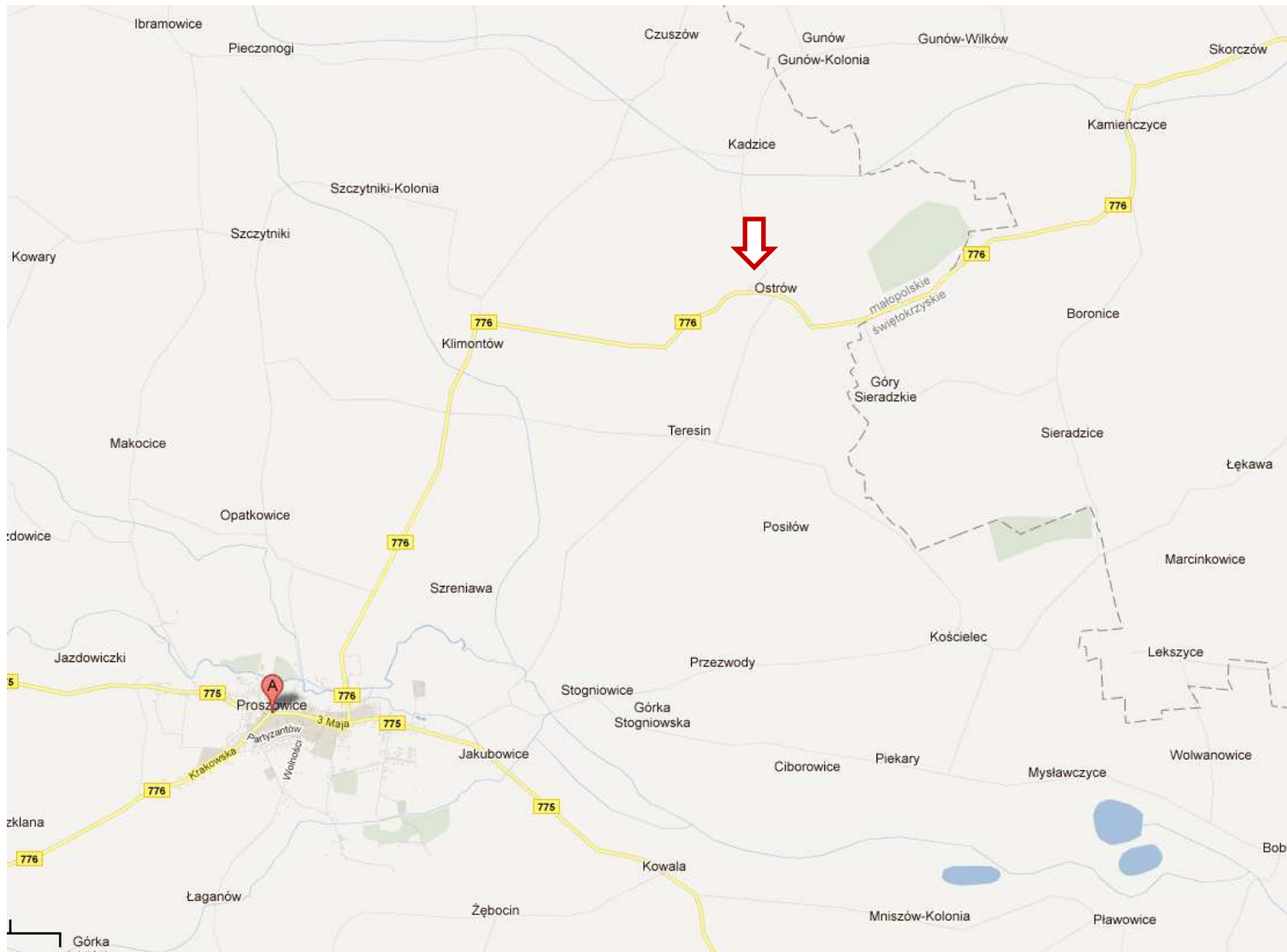
Dom nr 41, nr dz. 449/1




KARTA GMINNEJ EWIDENCJI ZABYTKÓW

1.OBIEKT Dom nr 1 (dawna szkoła, ob. Dom Nauczyciela)			5.MIEJSCOWOŚĆ Ostrów
2.OBECNA FUNKCJA Mieszkalna	3.MATERIAŁ Drewniany	4.DATOWANIE Datowany na 1935 rok, przebudowany lata 60-te XX wieku.	6.GMINA Proszowice
			7.POWIAT Proszowicki
			8.WOJEWÓDZTWO Małopolskie
			9.KOD POCZTOWY 32-112
			10.LOKALIZACJA Ostrów
			11.LOKALIZACJA ARCHEOLOGICZNA Nr obszaru AZP NR stanowiska na obszarze AZP Nr stanowiska w miejscowości
			12.NUMER EWIDENCYJNY DZIAŁKI 65
			13.WŁASNOŚĆ Inspektorat Oświaty i Wychowania
			14.RODZAJ UŻYTKOWANIA Mieszkalne
			15.INFORMACJE O OCHRONIE Nr i data wpisu do rejestru zabytków Zapis w planie zagospodarowania przestrzennego Inne
			16.RODZAJE ZAGROŻEŃ brak zagrożeń
18.STAN ZACHOWANIA dobry			19.WPISUJĄCY DANE: Izabela Włodarz
			20.DATA WYK.EWIDENCJI 2011 05 20
			17.UWAGI Budynek w dobrym stanie zachowania, stolarka oryginalna, dach nie zmieniany, elewacja odnowiona. Stolarka okienna zdobiona szprosami, dach z lukarną.

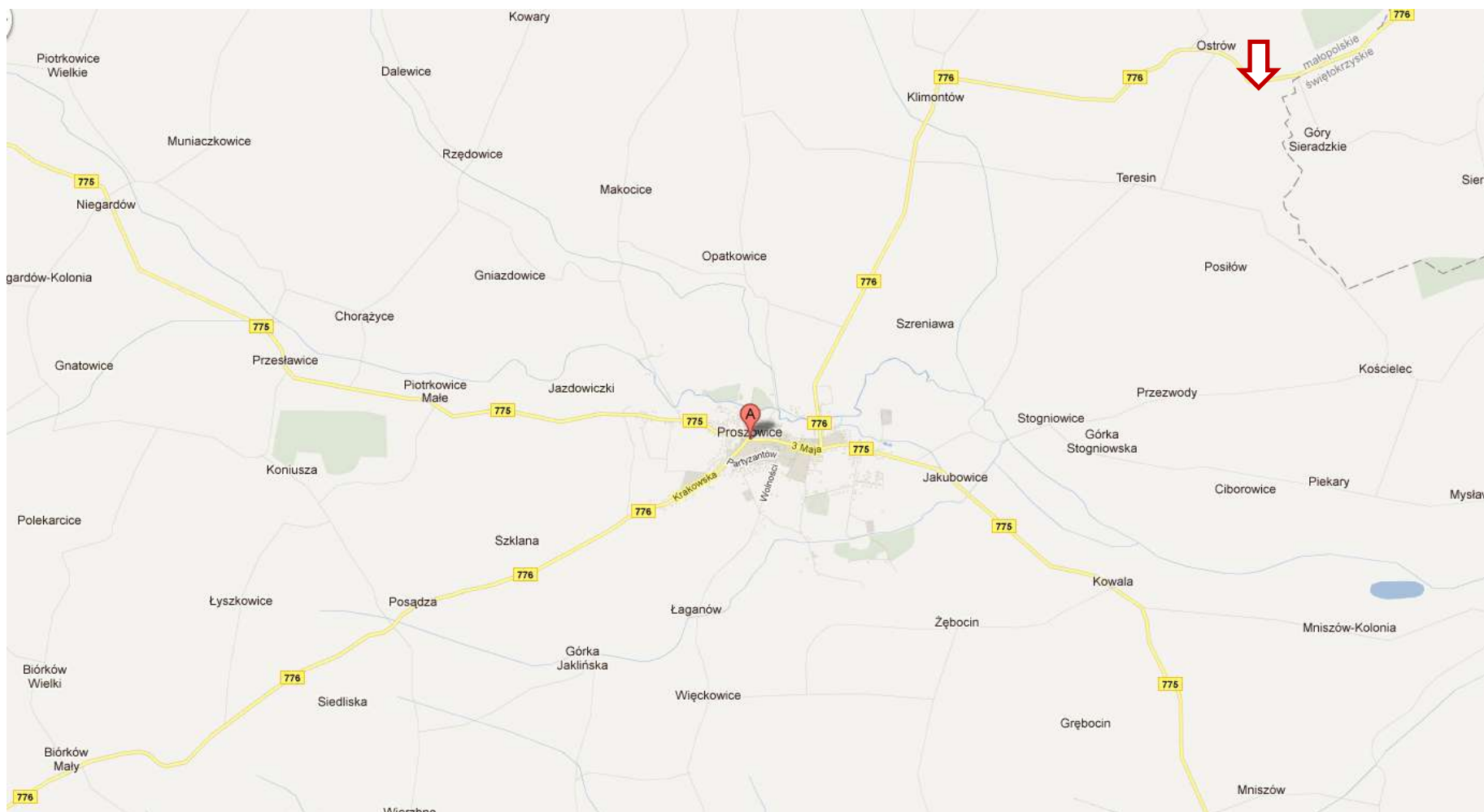
Dom nr 1, nr dz. 65




KARTA GMINNEJ EWIDENCJI ZABYTKÓW

1.OBIEKT Kapliczka		5.MIEJSCOWOŚĆ Ostrów	
2.OBECNA FUNKCJA kapliczka	3.MATERIAŁ Ceglany	4.DATOWANIE Datowany na koniec wieku XIX, przebudowany lata 30-te XX wieku	6.GMINA Proszowice
		7.POWIAT Proszowicki	
		8.WOJEWÓDZTWO Małopolskie	
		9.KOD POCZTOWY 32-100	
		10.LOKALIZACJA Ostrów	
		11.LOKALIZACJA ARCHEOLOGICZNA Nr obszaru AZP NR stanowiska na obszarze AZP Nr stanowiska w miejscowości	
		12.NUMER EWIDENCYJNY DZIAŁKI 535/2	
		13.WŁASNOŚĆ Prywatna	
		14.RODZAJ UŻYTKOWANIA Kultowe	
		15.INFORMACJE O OCHRONIE Nr i data wpisu do rejestru zabytków Zapis w planie zagospodarowania przestrzennego Inne	
		16.RODZAJE ZAGROŻEŃ brak zagrożeń	
17.UWAGI Kapliczka odnowiona, zarówno elewacja, dach jak i stolarka drzwiowa.			
18.STAN ZACHOWANIA dobry	19.WPISUJĄCY DANE: Izabela Włodarz	20.DATA WYK.EWIDENCJI 2011 05 20	

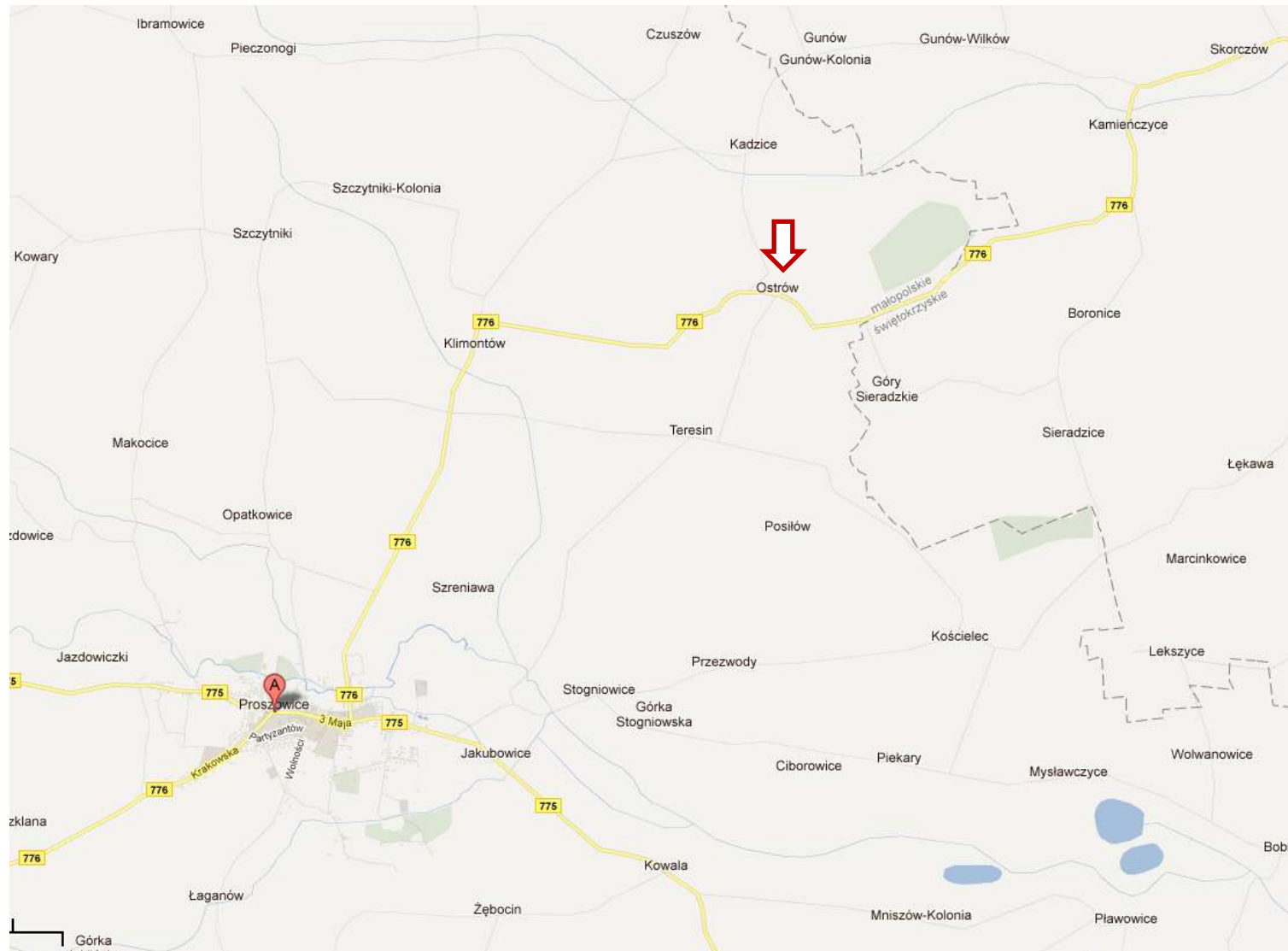
Kapliczka, nr dz. 535/2




KARTA GMINNEJ EWIDENCJI ZABYTKÓW

1.OBIEKT Park Dworski			5.MIEJSCOWOŚĆ Ostrów	
2.OBECNA FUNKCJA Rekreacyjna	3.MATERIAŁ -	4.DATOWANIE Datowany na 2 połowę XIX wieku		6.GMINA Proszowice
				7.POWIAT Proszowicki
				8.WOJEWÓDZTWO Małopolskie
				9.KOD POCZTOWY 32-100
				10.LOKALIZACJA Ostrów
				11.LOKALIZACJA ARCHEOLOGICZNA Nr obszaru AZP NR stanowiska na obszarze AZP Nr stanowiska w miejscowości
				12.NUMER EWIDENCYJNY DZIAŁKI 66
				13.WŁASNOŚĆ Gmina Proszowice
				14.RODZAJ UŻYTKOWANIA Rekreacyjne
				15.INFORMACJE O OCHRONIE Nr i data wpisu do rejestru zabytków Zapis w planie zagospodarowania przestrzennego Inne
				16.RODZAJE ZAGROZEŃ brak zagrożeń
17.UWAGI Pozostałością parku jest drzewostan wzdłuż głównej drogi. Ochronie podlega starodrzew.				
18.STAN ZACHOWANIA dobry	19.WPISUJĄCY DANE: Izabela Włodarz		20.DATA WYK.EWIDENCJI 2011 05 20	

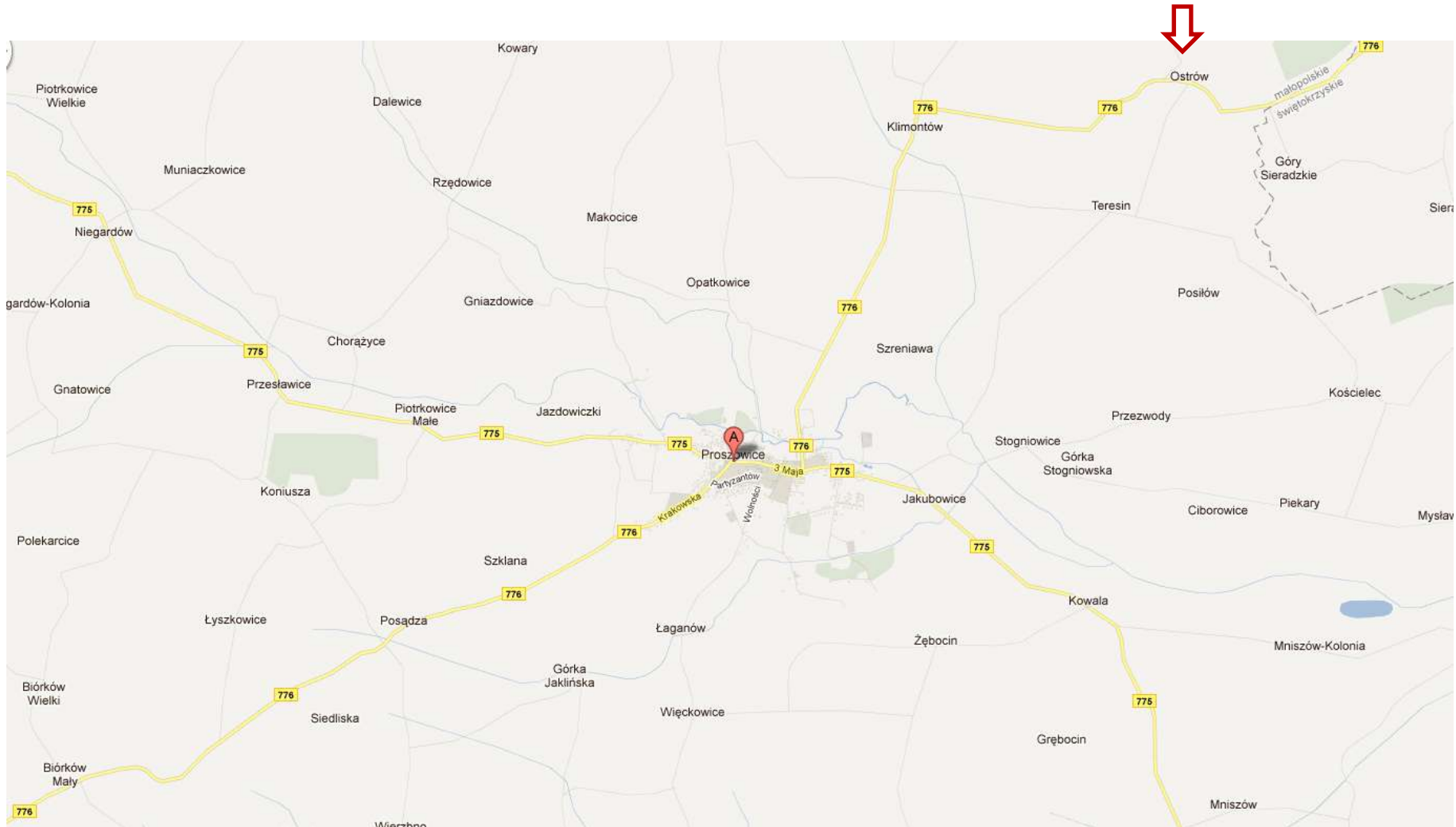
Park Dworski, nr dz. 66



KARTA GMINNEJ EWIDENCJI ZABYTKÓW

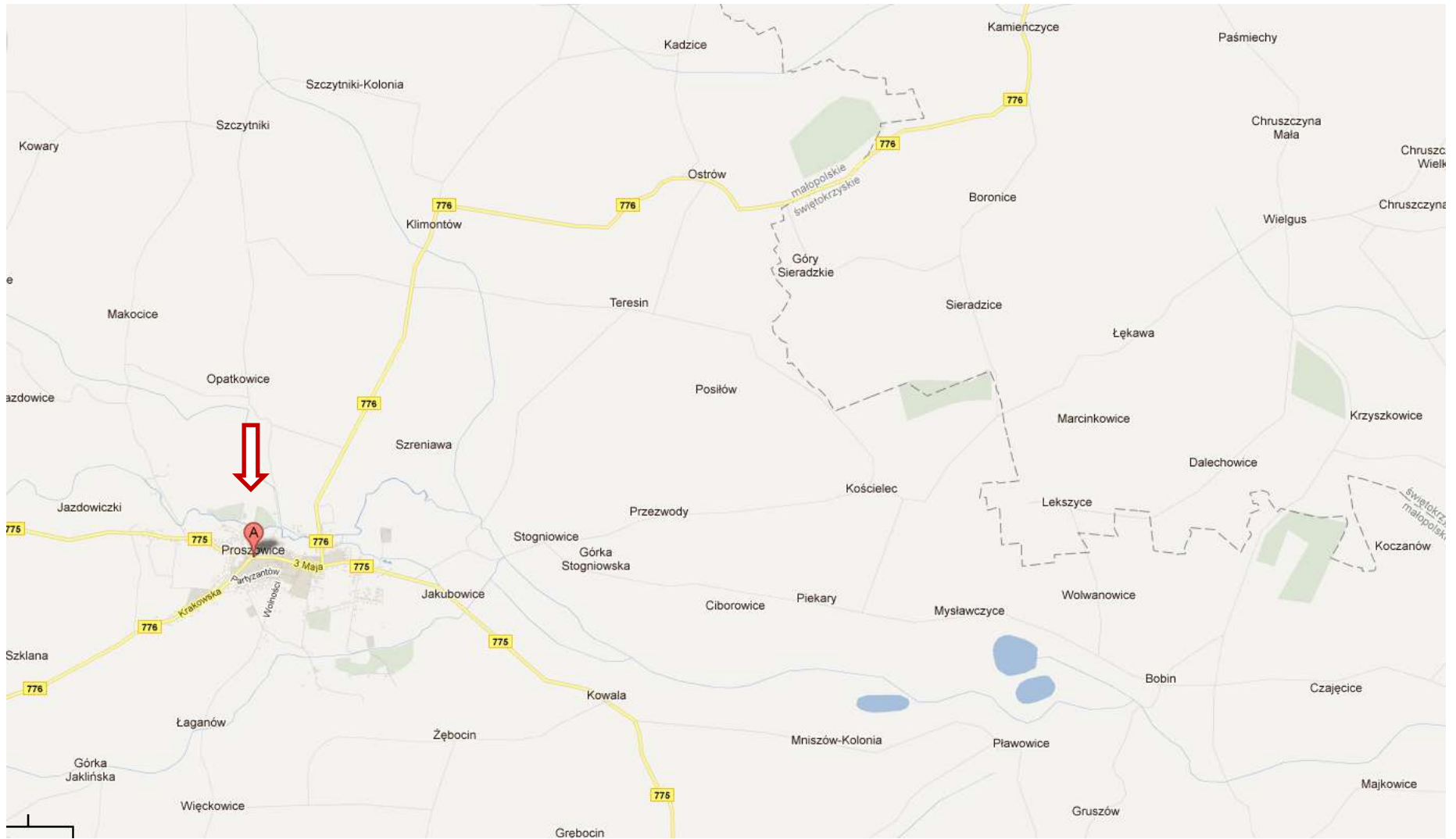
1.OBIEKT Dom nr 48			5.MIEJSCOWOŚĆ Ostrów					
2.OBECNA FUNKCJA Mieszkalna	3.MATERIAŁ Ceglany	4.DATOWANIE Datowany na lata 10-te XX wieku		6.GMINA Proszowice				
					7.POWIAT Proszowicki			
					8.WOJEWÓDZTWO Małopolskie			
					9.KOD POCZTOWY 32-112			
					10.LOKALIZACJA Ostrów			
					11.LOKALIZACJA ARCHEOLOGICZNA Nr obszaru AZP NR stanowiska na obszarze AZP Nr stanowiska w miejscowości			
					12.NUMER EWIDENCYJNY DZIAŁKI 284			
					13.WŁASNOŚĆ Prywatna			
					14.RODZAJ UŻYTKOWANIA Mieszkalne			
					15.INFORMACJE O OCHRONIE Nr i data wpisu do rejestru zabytków Zapis w planie zagospodarowania przestrzennego Inne			
					16.RODZAJE ZAGROZEŃ brak zagrożeń			
17.UWAGI Budynek w dobrym stanie, choć nie remontowany. Stolarka okienna i drzwiowa oryginalna, dach nie zmieniany, ceglane gzymsy od strony drogi oraz zdobienia po obrzysie dachu.								
18.STAN ZACHOWANIA dobry		19.WPISUJĄCY DANE: Izabela Włodarz		20.DATA WYK.EWIDENCJI 2011 05 20				

Dom nr 48, nr dz. 284



KARTA GMINNEJ EWIDENCJI ZABYTKÓW

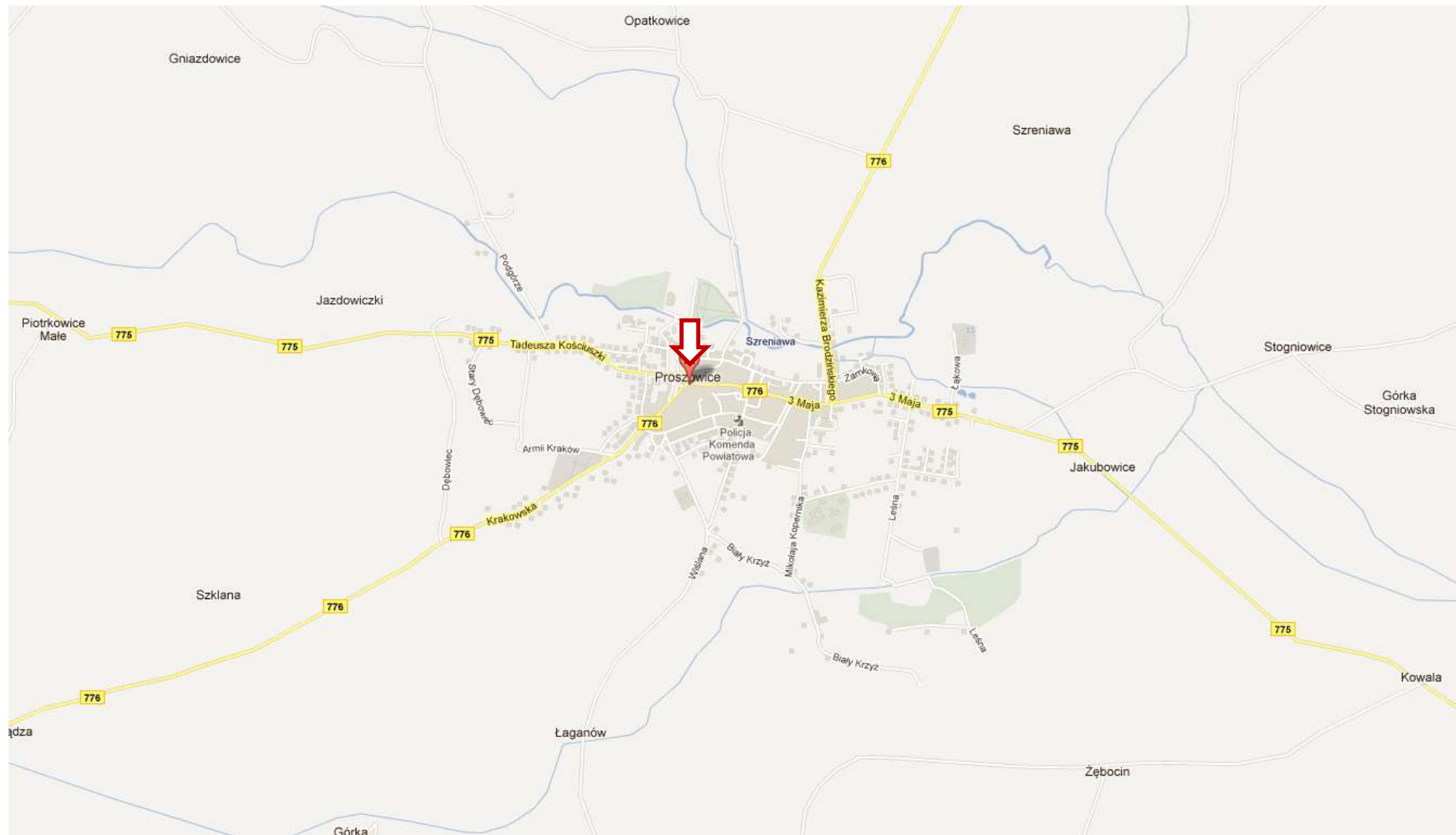
1.OBIEKT Zespół Kościelny –Kościół pod wezwaniem Wniebowzięcia Matki Boskiej , Plebania, Dzwonnica, Ogrodzenie			5.MIEJSCOWOŚĆ Proszowice
2.OBECNA FUNKCJA Sakralna	3.MATERIAŁ Murowany	4.DATOWANIE Datowany na XV wiek przebudowany 1497, 1540 1824-38,1930	6.GMINA Proszowice
<p>The map shows the town of Proszowice in the Lesser Poland Voivodeship. A red pin labeled 'A' is placed in the center of the town, indicating the location of the church complex. Surrounding areas include Makocice, Opatkowice, Szreniawa, Stogniowice, and others. Major roads like 775 and 776 are also visible.</p>			7.POWIAT Proszowicki
			8.WOJEWÓDZTWO Małopolskie
			9.KOD POCZTOWY 32-100
			10.LOKALIZACJA Proszowice woj. Małopolskie, Rynek główny
			11.LOKALIZACJA ARCHEOLOGICZNA Nr obszaru AZP NR stanowiska na obszarze AZP Nr stanowiska w miejscowości
			12.NUMER EWIDENCYJNY DZIAŁKI 1074
			13.WŁASNOŚĆ Wyznaniowa
			14.RODZAJ UŻYTKOWANIA Sakralne
			15.INFORMACJE O OCHRONIE Nr i data wpisu do rejestru zabytków Zapis w planie zagospodarowania przestrzennego Inne
			16.RODZAJE ZAGROŻEŃ brak zagrożeń
			17.UWAGI
18.STAN ZACHOWANIA Bardzo dobry	19.WPISUJĄCY DANE: Izabela Włodarz	20.DATA WYK.EWIDENCJI 2011 06 07	



KARTA GMINNEJ EWIDENCJI ZABYTKÓW

1.OBIEKT Zespół Kościelny –Kościół pod wezwaniem Wniebowzięcia Matki Boskiej			5.MIEJSCOWOŚĆ Proszowice	
2.OBECNA FUNKCJA Sakralna	3.MATERIAŁ Murowany	4.DATOWANIE Datowany na XV wiek przebudowany 1497, 1540 1824-38,1930	6.GMINA Proszowice	
			7.POWIAT Proszowicki	
			8.WOJEWÓDZTWO Małopolskie	
			9.KOD POCZTOWY 32-100	
			10.LOKALIZACJA Proszowice woj. Małopolskie, Rynek główny	
			11.LOKALIZACJA ARCHEOLOGICZNA Nr obszaru AZP NR stanowiska na obszarze AZP Nr stanowiska w miejscowości	
			12.NUMER EWIDENCYJNY DZIAŁKI 1074	
			13.WŁASNOŚĆ Wyznaniowa	
			14.RODZAJ UŻYTKOWANIA Sakralne	
			15.INFORMACJE O OCHRONIE Nr i data wpisu do rejestru zabytków <i>A-371 z dnia 2 VI 1972</i> Zapis w planie zagospodarowania przestrzennego Inne	
			16.RODZAJE ZAGROŻEŃ brak zagrożeń	
17.UWAGI Gotycki kościół, odrestaurowany, z licznymi zdobieniami fasady budynku typu blendy na elewacji frontowej oraz bocznych, zdobione archiwoltą profilowane wejście główne, zdobienia fryzu oraz gzymsu na fasadzie.				
18.STAN ZACHOWANIA Bardzo dobry	19.WPISUJĄCY DANE: Izabela Włodarz	20.DATA WYK.EWIDENCJI 2011 05 25		

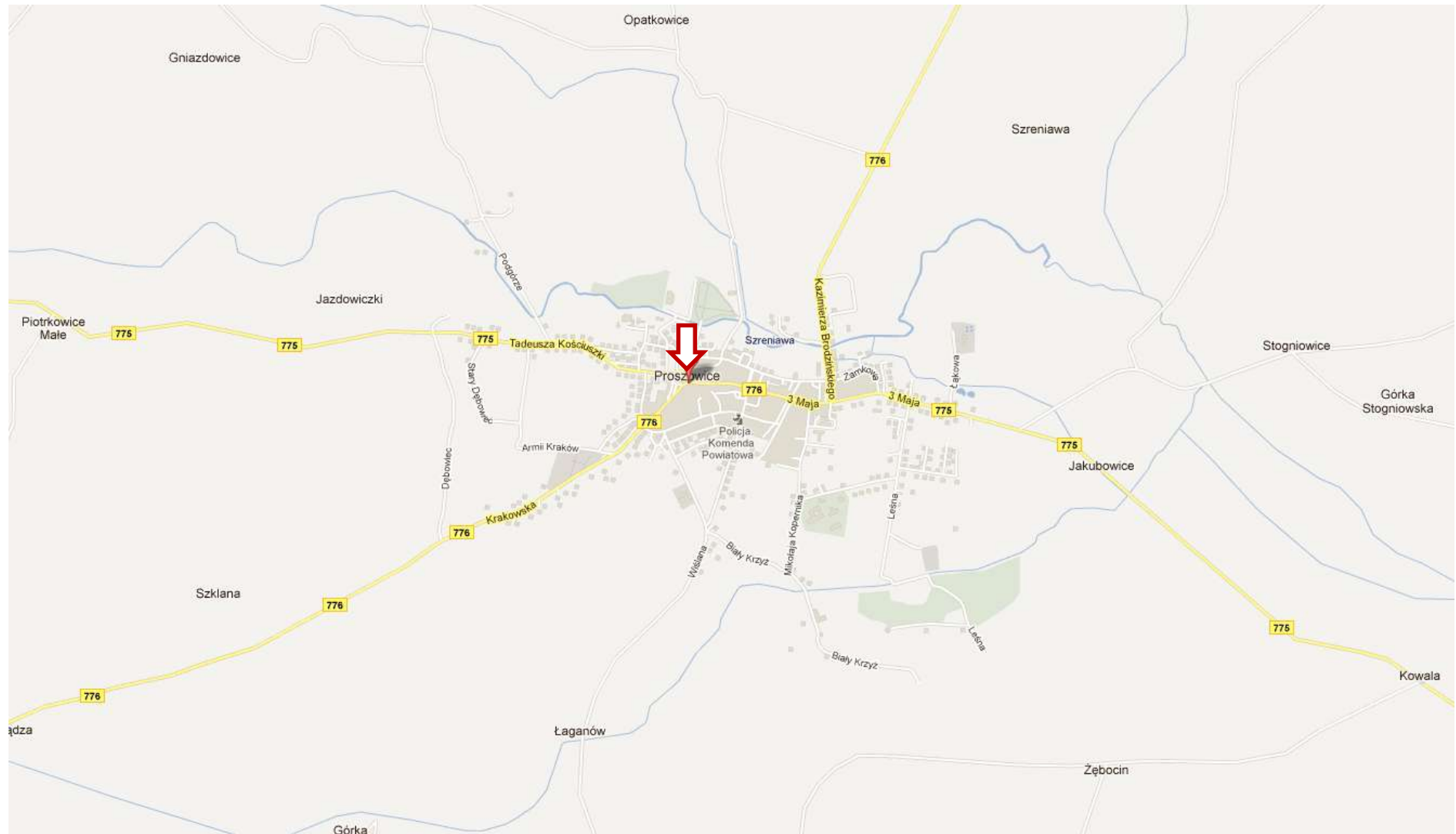
Zespół Kościelny- Kościół pod wezwaniem WNMP, nr dz. 1074



KARTA GMINNEJ EWIDENCJI ZABYTKÓW

1.OBIEKT Zespół Kościelny- Plebania			5.MIEJSCOWOŚĆ Proszowice	
2.OBECNA FUNKCJA Pomocnicza	3.MATERIAŁ Murowana	4.DATOWANIE Datowana na początek wieku XIX, przebudowana lata 60-te XX wieku	6.GMINA Proszowice	
			7.POWIAT Proszowicki	
			8.WOJEWÓDZTWO Małopolskie	
			9.KOD POCZTOWY 32-100	
			10.LOKALIZACJA Proszowice ulica 3 Maja 1	
			11.LOKALIZACJA ARCHEOLOGICZNA Nr obszaru AZP NR stanowiska na obszarze AZP Nr stanowiska w miejscowości	
			12.NUMER EWIDENCYJNY DZIAŁKI 1030, 1034	
			13.WŁASNOŚĆ Parafialna	
			14.RODZAJ UŻYTKOWANIA Pomocnicza	
			15.INFORMACJE O OCHRONIE Nr i data wpisu do rejestru zabytków Zapis w planie zagospodarowania przestrzennego Inne	
			16.RODZAJE ZAGROŻEŃ brak zagrożeń	
18.STAN ZACHOWANIA Dobry			19.WPISUJĄCY DANE: Izabela Włodarz	
			20.DATA WYK.EWIDENCJI 2011 05 25	
17.UWAGI Budynek zachowany jak część zespołu kościelnego, oraz ze względu na swoją funkcję. Odnawiana elewacja, stolarka okienna i drzwiowa, natomiast dach pozostał nie wymieniony.				

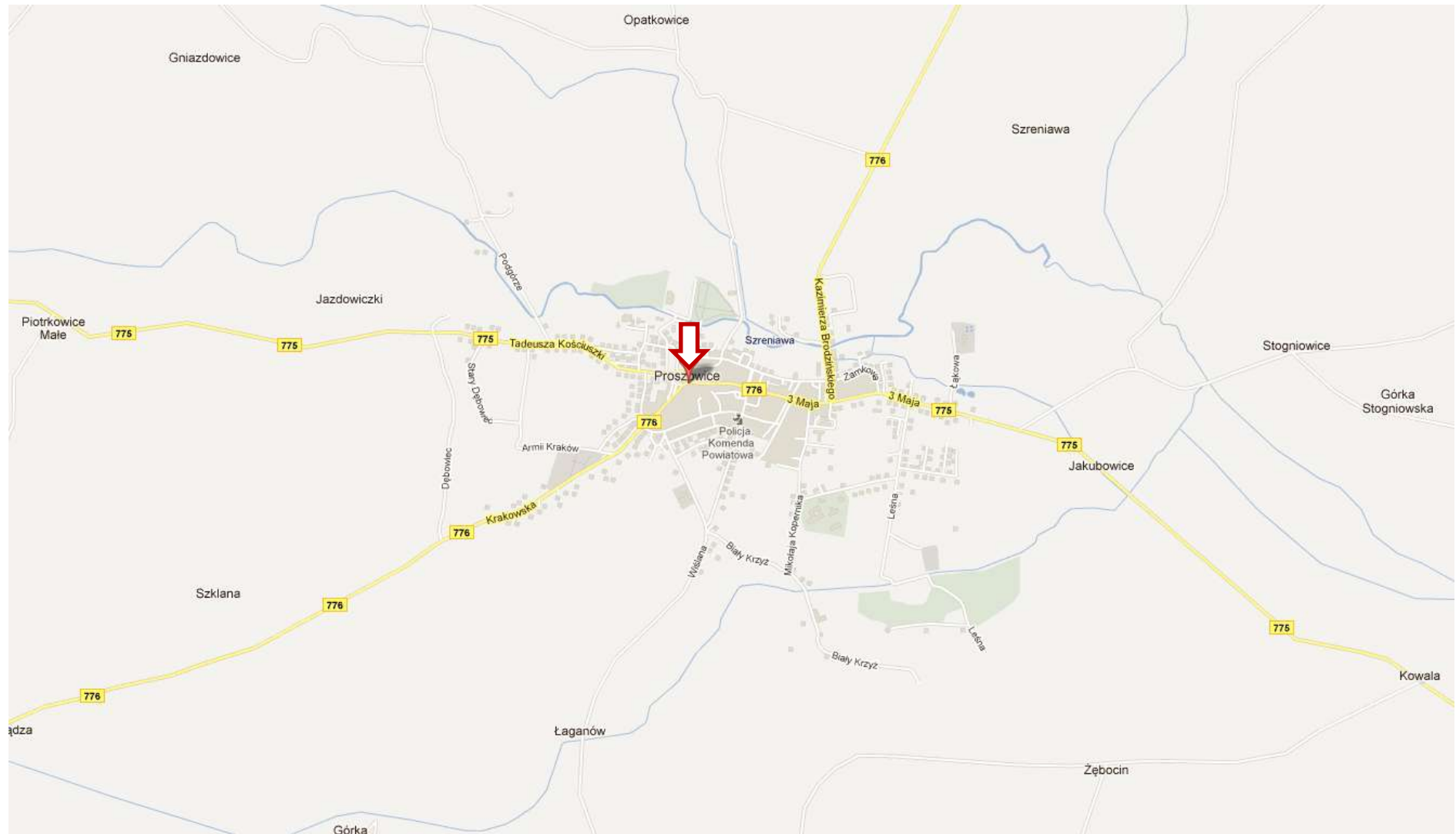
Zespół Kościelny- Plebania, nr dz. 1030.1034




KARTA GMINNEJ EWIDENCJI ZABYTKÓW

1.OBIEKT Zespół Kościelny- Ogrodzenie			5.MIEJSCOWOŚĆ Proszowice		
2.OBECNA FUNKCJA Pomocnicze	3.MATERIAŁ Murowane	4.DATOWANIE Datowane na I połowę XIX wieku, przebudowane 2011r	6.GMINA Proszowice		
			7.POWIAT Proszowicki		
			8.WOJEWÓDZTWO Małopolskie		
			9.KOD POCZTOWY 32-100		
			10.LOKALIZACJA Proszowice woj. Małopolskie		
			11.LOKALIZACJA ARCHEOLOGICZNA Nr obszaru AZP NR stanowiska na obszarze AZP Nr stanowiska w miejscowości		
			12.NUMER EWIDENCYJNY DZIAŁKI 1074		
			13.WŁASNOŚĆ Prywatna		
			14.RODZAJ UŻYTKOWANIA Nie dotyczy		
			15.INFORMACJE O OCHRONIE Nr i data wpisu do rejestru zabytków Zapis w planie zagospodarowania przestrzennego Inne		
			16.RODZAJE ZAGROZEŃ brak zagrożeń		
17.UWAGI Ogrodzenie w całości przebudowane, utrzymana stylistyka, nowe ogrodzenie z klinkieru, obecnie prace wykonywane.					
18.STAN ZACHOWANIA Wyburzony	19.WPISUJĄCY DANE: Izabela Włodarz	20.DATA WYK.EWIDENCJI 2011 05 25			

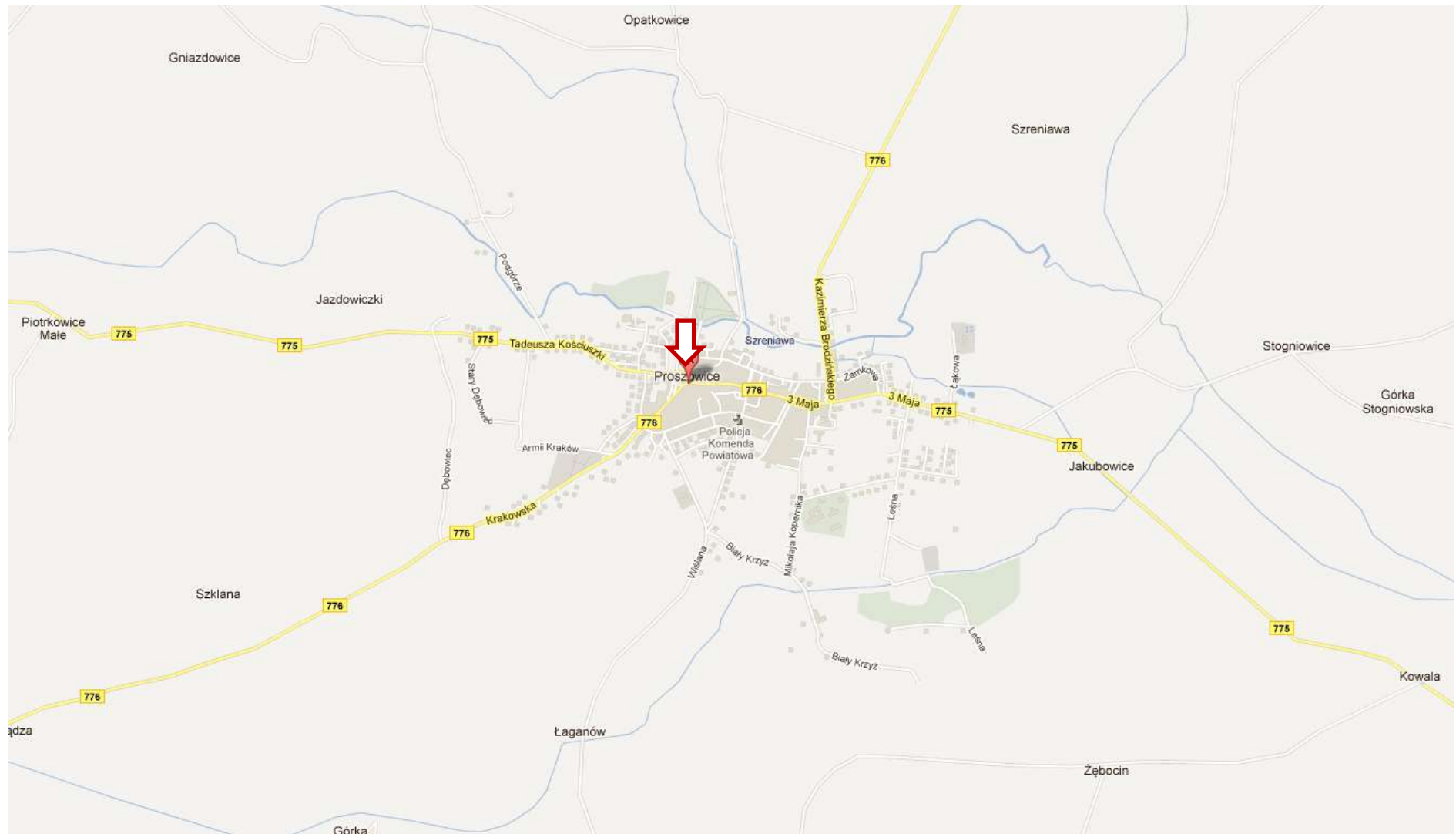
Zespół Kościelny- Ogrodzenie, nr dz. 1074




KARTA GMINNEJ EWIDENCJI ZABYTKÓW

1.OBIEKT Zespół Kościelny- Dzwonnica			5.MIEJSCOWOŚĆ Proszowice		
2.OBECNA FUNKCJA Dzwonnica		3.MATERIAŁ Murowana	4.DATOWANIE Datowana na lata 30-te XX wieku		6.GMINA Proszowice
			7.POWIAT Proszowicki		
			8.WOJEWÓDZTWO Małopolskie		
			9.KOD POCZTOWY 32-100		
			10.LOKALIZACJA Proszowice, w obrębie Zespołu Kościoła parafialnego pod wezwaniem Wniebowzięcia Najświętszej Marii Panny		
			11.LOKALIZACJA ARCHEOLOGICZNA Nr obszaru AZP NR stanowiska na obszarze AZP Nr stanowiska w miejscowości		
			12.NUMER EWIDENCYJNY DZIAŁKI 1074		
			13.WŁASNOŚĆ Prywatna		
			14.RODZAJ UŻYTKOWANIA Pomocnicze		
			15.INFORMACJE O OCHRONIE Nr i data wpisu do rejestru zabytków Zapis w planie zagospodarowania przestrzennego Inne		
			16.RODZAJE ZAGROŻEŃ brak zagrożeń		
17.UWAGI Dzwonnica odremontowana w bardzo dobrym stanie technicznym.					
18.STAN ZACHOWANIA Bardzo dobry		19.WPISUJĄCY DANE: Izabela Włodarz	20.DATA WYK.EWIDENCJI 2011 05 25		

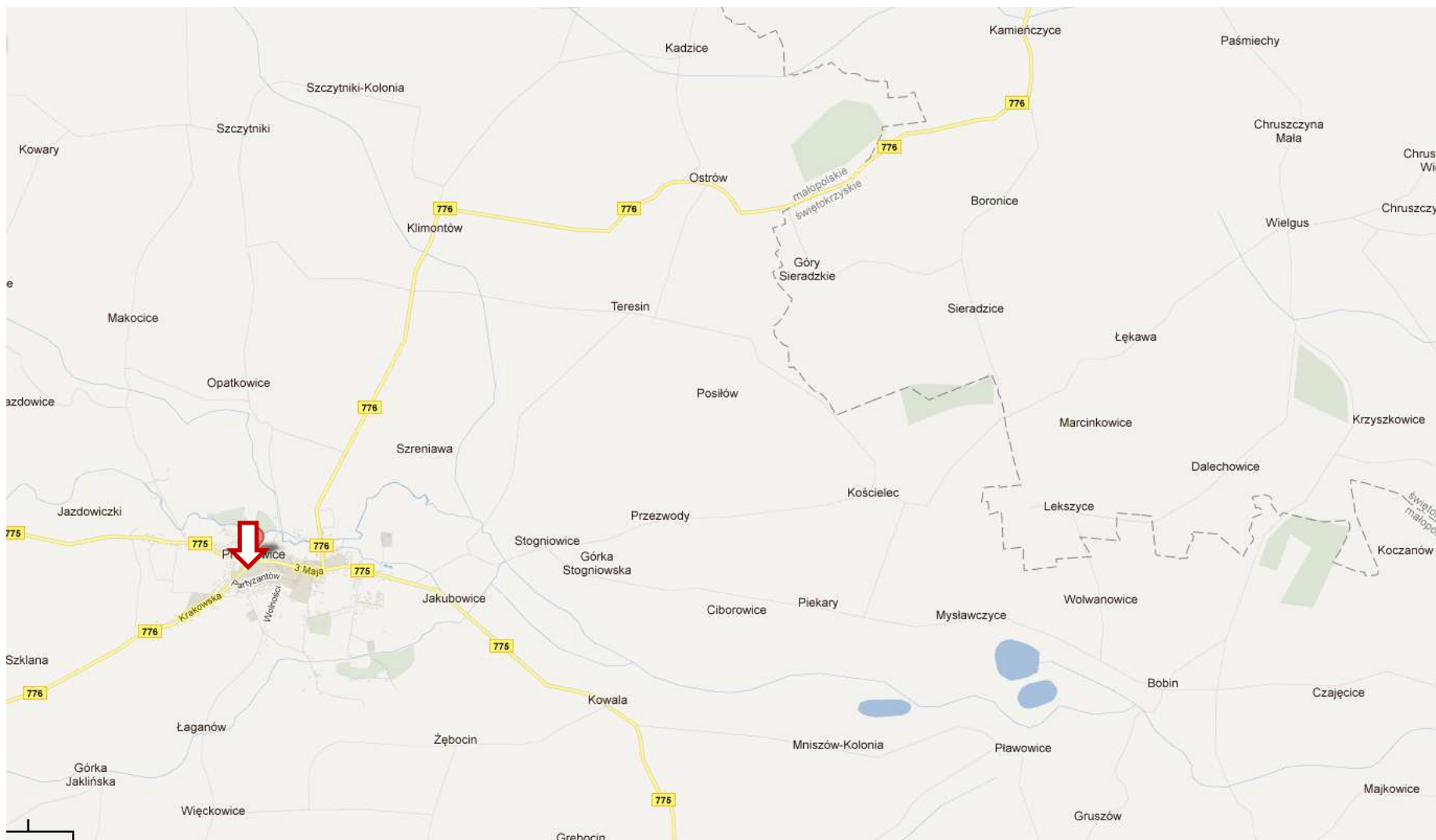
Zespół Kościelny- Dzwonnica, nr dz. 1074



KARTA GMINNEJ EWIDENCJI ZABYTKÓW

1.OBIEKT Kapliczka cmentarna pw. Świętej Trójcy			5.MIEJSCOWOŚĆ Proszowice	
2.OBECNA FUNKCJA Kapliczka	3.MATERIAŁ Murowana	4.DATOWANIE Datowany na 1859 rok.	6.GMINA Proszowice	
			7.POWIAT Proszowicki	
			8.WOJEWÓDZTWO Małopolskie	
			9.KOD POCZTOWY 32-100	
			10.LOKALIZACJA Proszowice, cmentarz	
			11.LOKALIZACJA ARCHEOLOGICZNA Nr obszaru AZP NR stanowiska na obszarze AZP Nr stanowiska w miejscowości	
			12.NUMER EWIDENCYJNY DZIAŁKI 1460	
			13.WŁASNOŚĆ Prywatna	
			14.RODZAJ UŻYTKOWANIA Kapliczka	
			15.INFORMACJE O OCHRONIE Nr i data wpisu do rejestru zabytków A-684 z dnia 24 VI 1994r Zapis w planie zagospodarowania przestrzennego Inne	
			16.RODZAJE ZAGROZEŃ brak zagrożeń	
17.UWAGI Kościółek nie odnawiany, elewacja oraz stolarka wymaga odnowienia. Bogato zdobiony szczyt fasady, boczne okna, jak również wejście główne w formie blendy.				
18.STAN ZACHOWANIA Dobry	19.WPISUJĄCY DANE: Izabela Włodarz	20.DATA WYK.EWIDENCJI 2011 05 25		

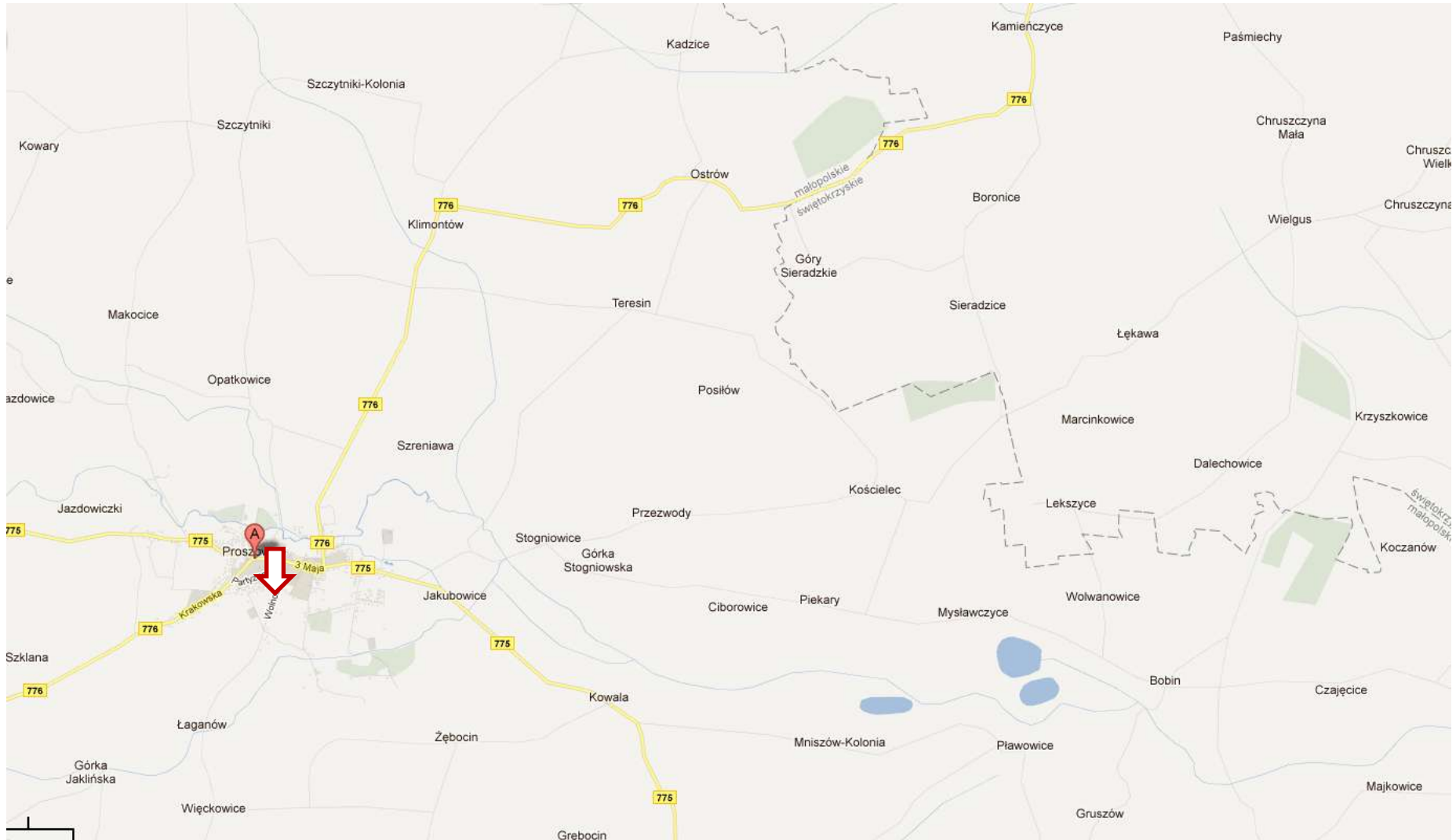
Kapliczka Cmentarna pw. Św. Trójcy, nr dz. 1460



KARTA GMINNEJ EWIDENCJI ZABYTKÓW

1.OBIEKT Ogrodzenie założenia Kościoła Cmentarnego			5.MIEJSCOWOŚĆ Proszowice		
2.OBECNA FUNKCJA Ogrodzenie	3.MATERIAŁ Murowana	4.DATOWANIE Datowany na połowę wieku XIX	6.GMINA Proszowice		
			7.POWIAT Proszowicki		
			8.WOJEWÓDZTWO Małopolskie		
			9.KOD POCZTOWY 32-100		
			10.LOKALIZACJA Proszowice, cmentarz		
			11.LOKALIZACJA ARCHEOLOGICZNA Nr obszaru AZP NR stanowiska na obszarze AZP Nr stanowiska w miejscowości		
			12.NUMER EWIDENCYJNY DZIAŁKI 1460		
			13.WŁASNOŚĆ Prywatna		
			14.RODZAJ UŻYTKOWANIA Kapliczka		
			15.INFORMACJE O OCHRONIE Nr i data wpisu do rejestru zabytków <i>A-684 z dnia 24 VI 1994r.</i> Zapis w planie zagospodarowania przestrzennego Inne		
			16.RODZAJE ZAGROZEŃ brak zagrożeń		
17.UWAGI Ogrodzenie posiada ładnie zdobioną kuta bramę, oraz zdobione słupki wejściowe. Całość wymaga remontu i odnowienia.					
18.STAN ZACHOWANIA Dobry	19.WPISUJĄCY DANE: Izabela Włodarz	20.DATA WYK.EWIDENCJI 2011 05 25			

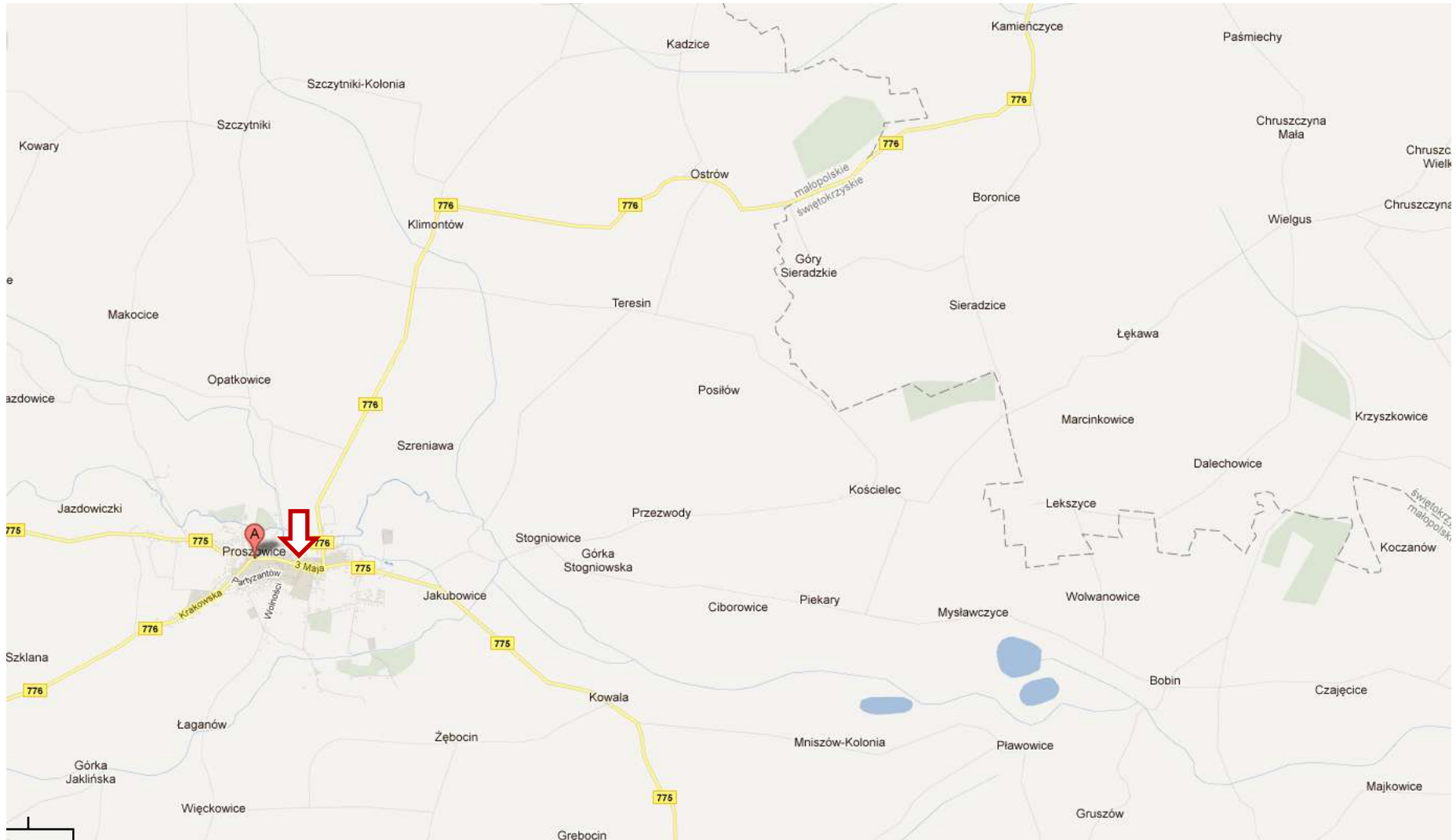
Ogrodzenie założenia Kościoła Cmentarnego, nr dz. 1460



KARTA GMINNEJ EWIDENCJI ZABYTKÓW

1.OBIEKT Pomnik żołnierzy Armii Kraków			5.MIEJSCOWOŚĆ Proszowice
2.OBECNA FUNKCJA Pomnik	3.MATERIAŁ Ceglano-kamienny	4.DATOWANIE Datowany na 1939 rok	6.GMINA Proszowice
			7.POWIAT Proszowicki
			8.WOJEWÓDZTWO Małopolskie
			9.KOD POCZTOWY 32-100
			10.LOKALIZACJA Proszowice ul Krakowska
			11.LOKALIZACJA ARCHEOLOGICZNA Nr obszaru AZP NR stanowiska na obszarze AZP Nr stanowiska w miejscowości
			12.NUMER EWIDENCYJNY DZIAŁKI
			13.WŁASNOŚĆ Prywatna
			14.RODZAJ UŻYTKOWANIA Pomnik pamięci
			15.INFORMACJE O OCHRONIE Nr i data wpisu do rejestru zabytków Zapis w planie zagospodarowania przestrzennego Inne
			16.RODZAJE ZAGROZEŃ brak zagrożeń
			17.UWAGI
18.STAN ZACHOWANIA dobry	19.WPISUJĄCY DANE: Izabela Włodarz	20.DATA WYK.EWIDENCJI 2011 05 27	

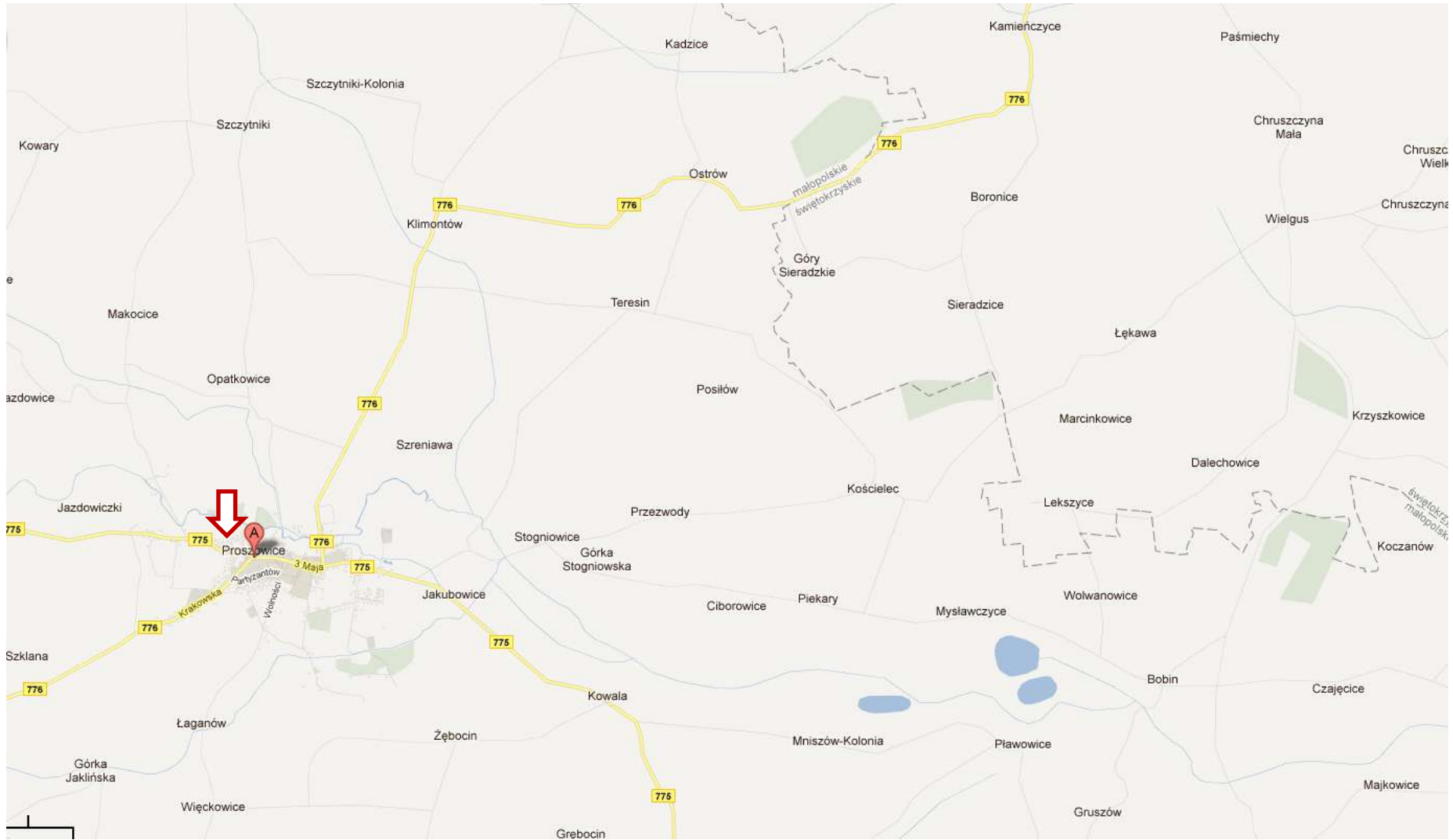
Pomnik żołnierzy Armii Kraków



KARTA GMINNEJ EWIDENCJI ZABYTKÓW

1.OBIEKT Dom ul. Kościuszki 8			5.MIEJSCOWOŚĆ Proszowice
2.OBECNA FUNKCJA Mieszkalna	3.MATERIAŁ Drewniano-ceglany	4.DATOWANIE Datowany na początek XX wieku.	6.GMINA Proszowice
			7.POWIAT Proszowicki
			8.WOJEWÓDZTWO Małopolskie
			9.KOD POCZTOWY 32-100
			10.LOKALIZACJA Proszowice ul. Kościuszki
			11.LOKALIZACJA ARCHEOLOGICZNA Nr obszaru AZP NR stanowiska na obszarze AZP Nr stanowiska w miejscowości
			12.NUMER EWIDENCYJNY DZIAŁKI 907
			13.WŁASNOŚĆ Prywatna
			14.RODZAJ UŻYTKOWANIA Mieszkalne
			15.INFORMACJE O OCHRONIE Nr i data wpisu do rejestru zabytków Zapis w planie zagospodarowania przestrzennego Inne
			16.RODZAJE ZAGROŻEŃ brak zagrożeń
17.UWAGI Budynek posiada ładnie zdobione drzwi wejściowe, oraz okna ze szprosami, natomiast dach i elewacja zostały wymienione.			
18.STAN ZACHOWANIA dobry	19.WPISUJĄCY DANE: Izabela Włodarz	20.DATA WYK.EWIDENCJI 2011 05 25	

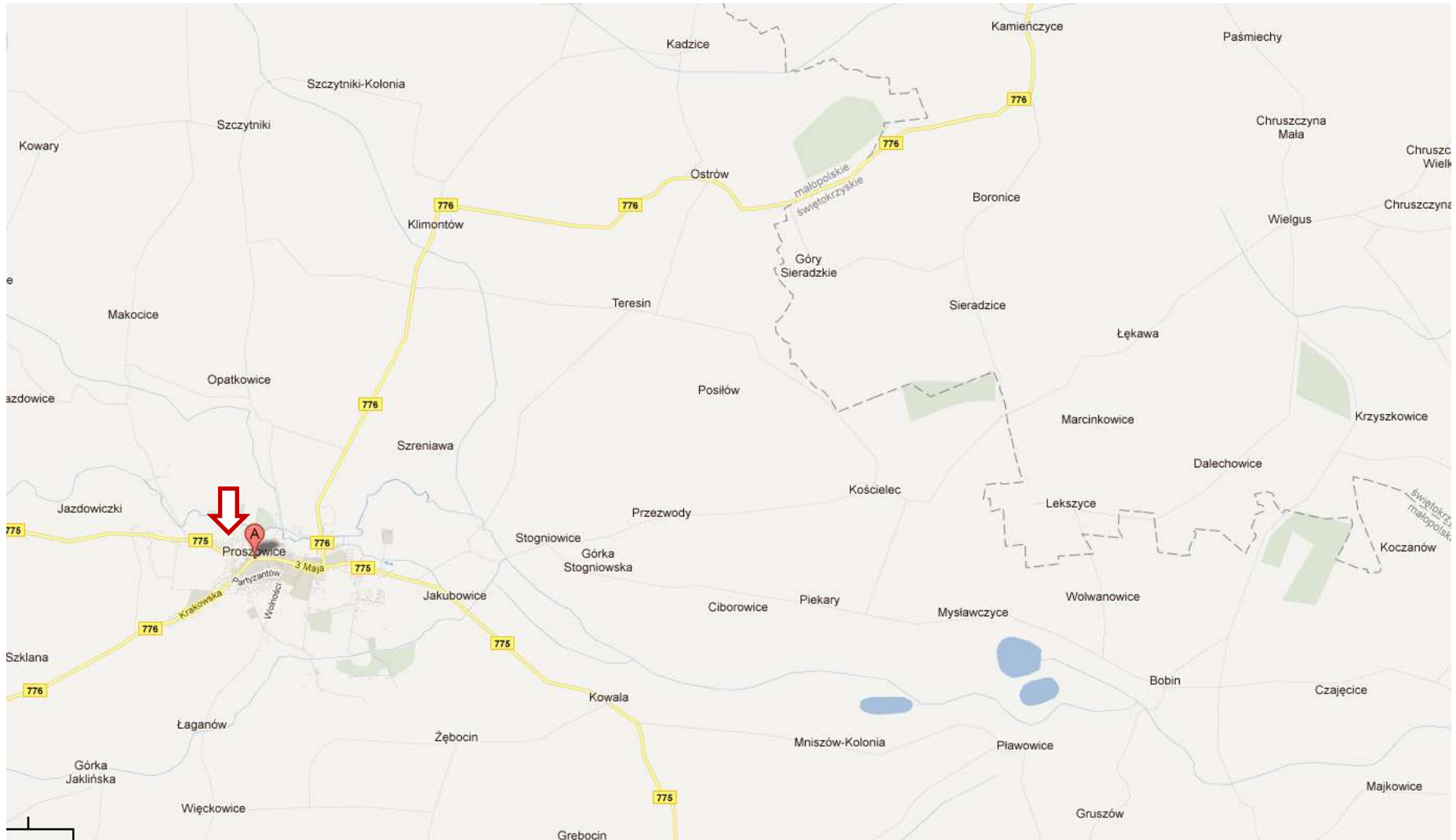
Dom ul. Kościuszki 8, nr dz. 907




KARTA GMINNEJ EWIDENCJI ZABYTKÓW

1.OBIEKT Dom ul. Kościuszki 28		5.MIEJSCOWOŚĆ Proszowice	
2.OBECNA FUNKCJA Mieszkalna	3.MATERIAŁ Ceglany	4.DATOWANIE Datowany na 1927 rok	6.GMINA Proszowice
		7.POWIAT Proszowicki	
		8.WOJEWÓDZTWO Małopolskie	
		9.KOD POCZTOWY 32-100	
		10.LOKALIZACJA Proszowice ul. Kościuszki	
		11.LOKALIZACJA ARCHEOLOGICZNA Nr obszaru AZP NR stanowiska na obszarze AZP Nr stanowiska w miejscowości	
		12.NUMER EWIDENCYJNY DZIAŁKI 822	
		13.WŁASNOŚĆ Prywatna	
		14.RODZAJ UŻYTKOWANIA Mieszkalne	
		15.INFORMACJE O OCHRONIE Nr i data wpisu do rejestru zabytków Zapis w planie zagospodarowania przestrzennego Inne	
		16.RODZAJE ZAGROŻEŃ brak zagrożeń	
17.UWAGI Budynek posiada zachowaną stolarkę okienną drzwiową oraz dach. Nie remontowany.			
18.STAN ZACHOWANIA dobry	19.WPISUJĄCY DANE: Izabela Włodarz	20.DATA WYK.EWIDENCJI 2011 05 25	

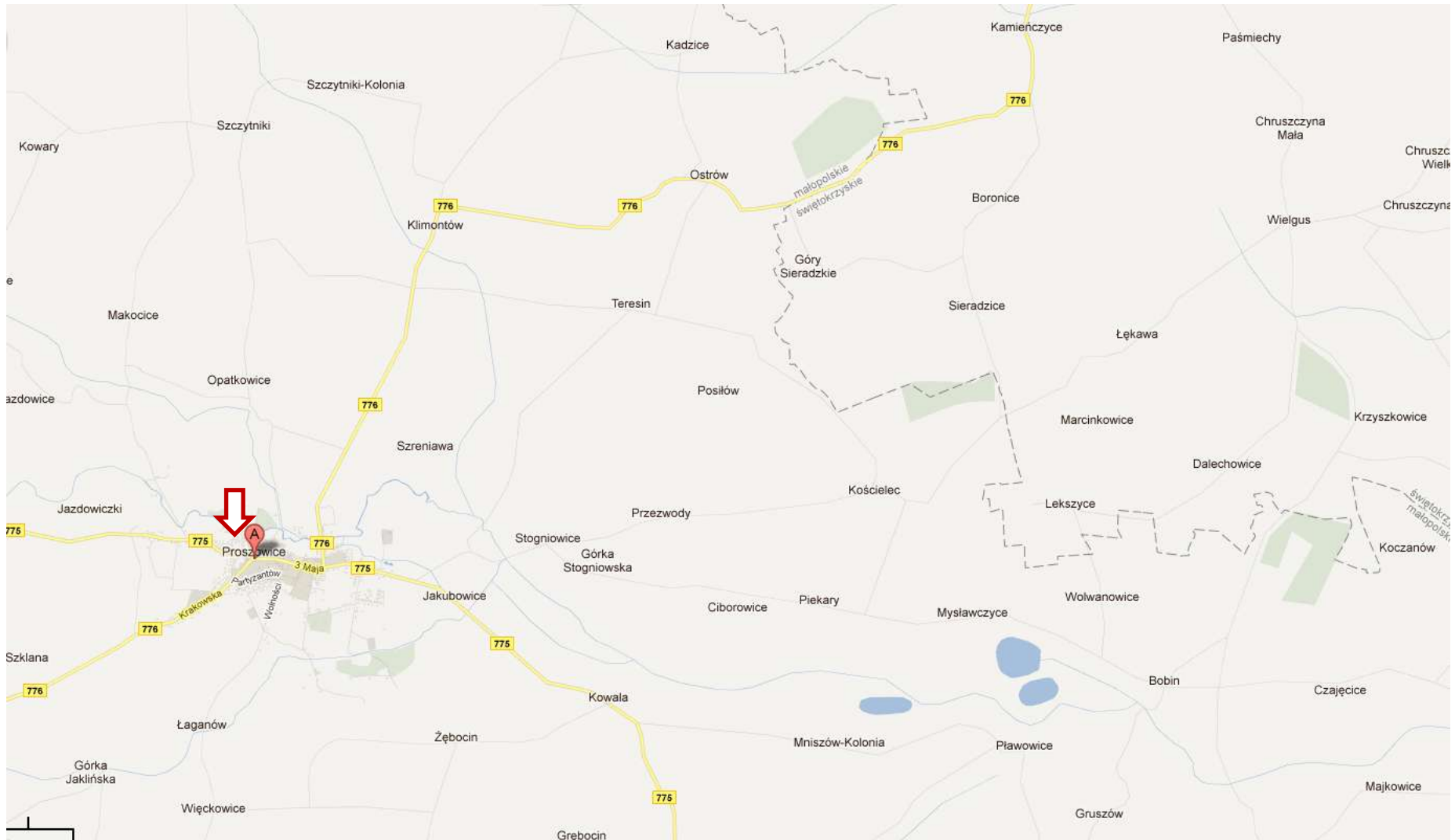
Dom ul. Kościuszki 28, nr dz. 822




KARTA GMINNEJ EWIDENCJI ZABYTEKÓW

1.OBIEKT Dom ul.3 Maja Nr 28			5.MIEJSCOWOŚĆ Proszowice
2.OBECNA FUNKCJA Mieszkalna	3.MATERIAŁ Ceglany	4.DATOWANIE Datowany na 1959- 61 r.	6.GMINA Proszowice
			7.POWIAT Proszowicki
			8.WOJEWÓDZTWO Małopolskie
			9.KOD POCZTOWY 32-100
			10.LOKALIZACJA Proszowice ul 3 Maja
			11.LOKALIZACJA ARCHEOLOGICZNA Nr obszaru AZP Nr stanowiska na obszarze AZP Nr stanowiska w miejscowości
			12.NUMER EWIDENCYJNY DZIAŁKI 1090/3
			13.WŁASNOŚĆ Prywatna
			14.RODZAJ UŻYTKOWANIA Mieszkalne
			15.INFORMACJE O OCHRONIE Nr i data wpisu do rejestru zabytków Zapis w planie zagospodarowania przestrzennego Inne
			16.RODZAJE ZAGROŻEŃ brak zagrożeń
17.UWAGI Budynek istnieje w nie zmienionej formie, i oryginalnej stolارce okiennej. Posiada gzyms betonowy i dach w pierwotnej wersji.			
18.STAN ZACHOWANIA dobry	19.WPISUJĄCY DANE: Izabela Włodarz	20.DATA WYK.EWIDENCJI 2011 05 25	

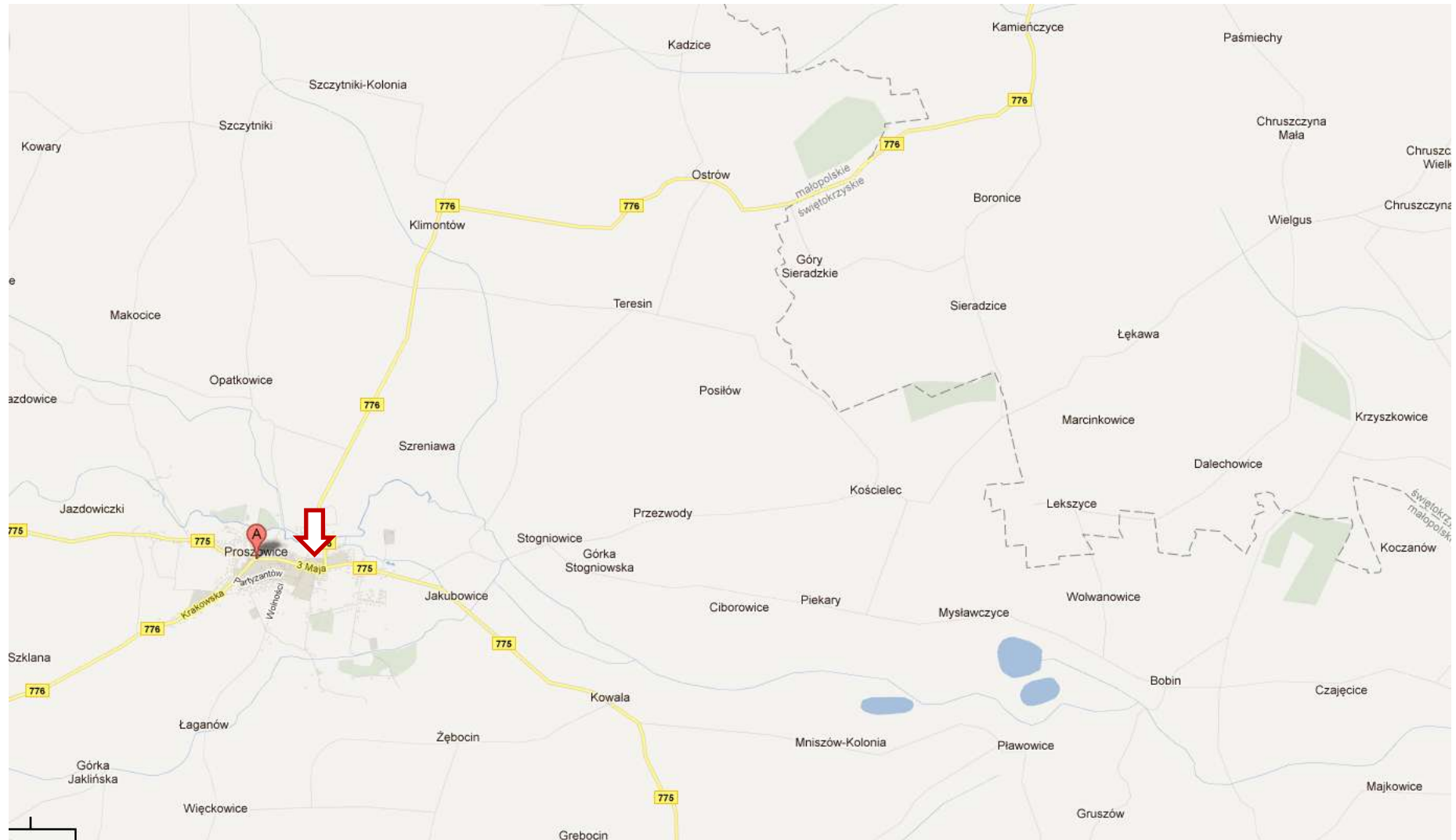
Dom ul. 3 Maja nr 28, nr dz. 1090/3




KARTA GMINNEJ EWIDENCJI ZABYTEKÓW

1.OBIEKT Dom ul.3 Maja Nr 42			5.MIEJSCOWOŚĆ Proszowice
2.OBECNA FUNKCJA Mieszkalna	3.MATERIAŁ Ceglany	4.DATOWANIE Datowany na lata 30-te XX wieku	6.GMINA Proszowice
			7.POWIAT Proszowicki
			8.WOJEWÓDZTWO Małopolskie
			9.KOD POCZTOWY 32-100
			10.LOKALIZACJA Proszowice ul 3 Maja
			11.LOKALIZACJA ARCHEOLOGICZNA Nr obszaru AZP NR stanowiska na obszarze AZP Nr stanowiska w miejscowości
			12.NUMER EWIDENCYJNY DZIAŁKI 1099/4
			13.WŁASNOŚĆ Prywatna
			14.RODZAJ UŻYTKOWANIA Mieszkalne
			15.INFORMACJE O OCHRONIE Nr i data wpisu do rejestru zabytków Zapis w planie zagospodarowania przestrzennego Inne
			16.RODZAJE ZAGROŻEŃ brak zagrożeń
17.UWAGI Budynek posiada piękny łamany dach mansardowy, oraz balkon z betonowymi trawkami. Wymieniona została stolarka okienna i drzwiowa na parterze budynku oraz tralki na parterze na drewniane.			
18.STAN ZACHOWANIA dobry	19.WPISUJĄCY DANE: Izabela Włodarz	20.DATA WYK.EWIDENCJI 2011 05 25	

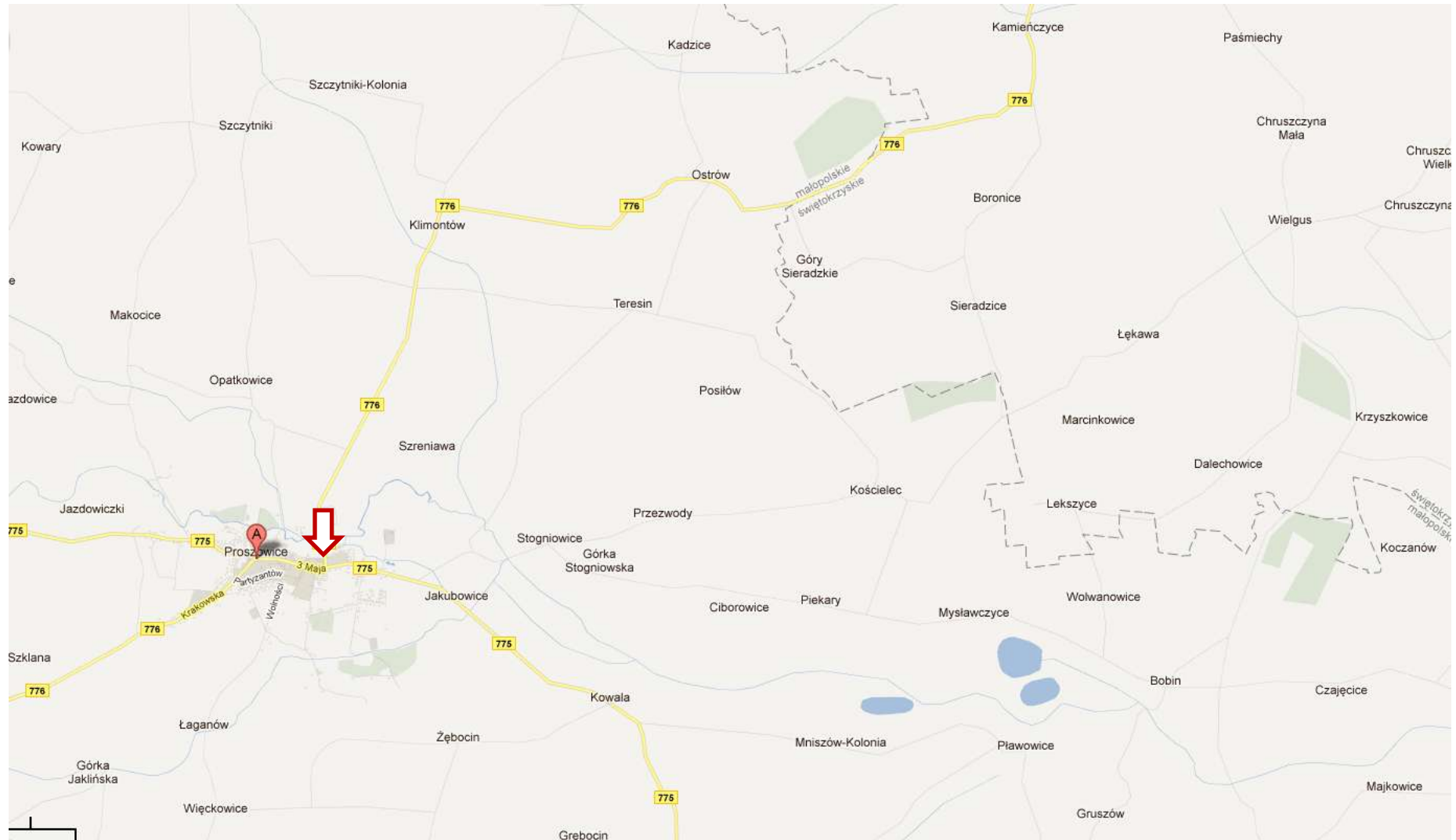
Dom ul. 3 Maja nr 42, nr dz. 1099/4



KARTA GMINNEJ EWIDENCJI ZABYTKÓW

1.OBIEKT Dom ul.3 Maja Nr 68		5.MIEJSCOWOŚĆ Proszowice	
2.OBECNA FUNKCJA Mieszkalna, usługowa	3.MATERIAŁ Ceglany	4.DATOWANIE Datowany na 1936r.	6.GMINA Proszowice
		7.POWIAT Proszowicki	
		8.WOJEWÓDZTWO Małopolskie	
		9.KOD POCZTOWY 32-100	
		10.LOKALIZACJA Proszowice ul 3 Maja	
		11.LOKALIZACJA ARCHEOLOGICZNA Nr obszaru AZP NR stanowiska na obszarze AZP Nr stanowiska w miejscowości	
		12.NUMER EWIDENCYJNY DZIAŁKI 1110,1111	
		13.WŁASNOŚĆ Prywatna	
		14.RODZAJ UŻYTKOWANIA Mieszkalne, usługowe	
		15.INFORMACJE O OCHRONIE Nr i data wpisu do rejestru zabytków Zapis w planie zagospodarowania przestrzennego Inne	
		16.RODZAJE ZAGROZEŃ brak zagrożeń	
17.UWAGI Budynek pozostał w niezmienionej formie, posiada pięknie zdobioną attykę w narożniku budynku oraz gzyms na całej długości budynku. Stolarka okienna oraz drzwiowa wymieniona.			
18.STAN ZACHOWANIA dobry	19.WPISUJĄCY DANE: Izabela Włodarz	20.DATA WYK.EWIDENCJI 2011 05 25	

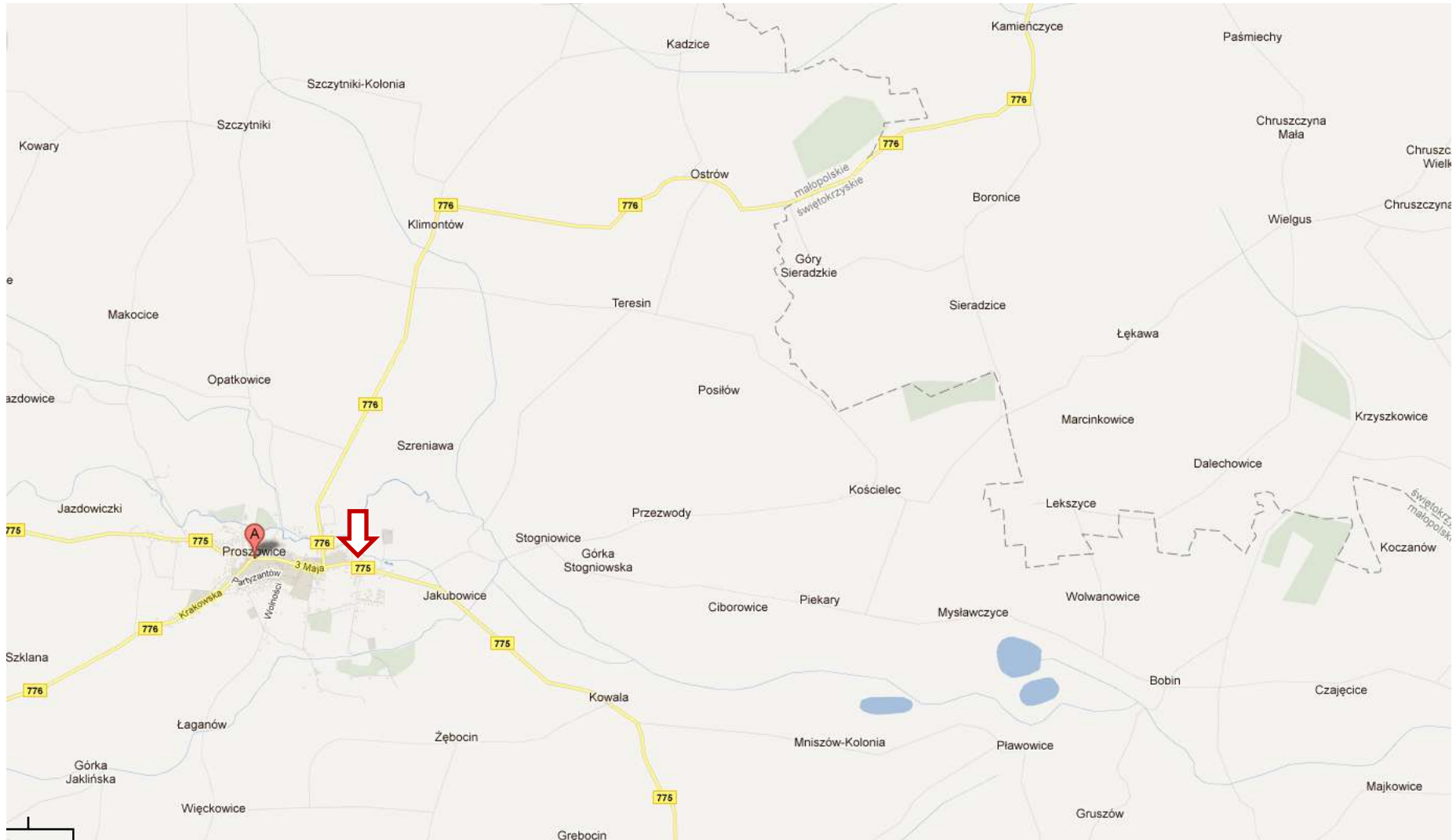
Dom ul. 3 Maja nr 68, nr dz. 1110,1111



KARTA GMINNEJ EWIDENCJI ZABYTKÓW

1.OBIEKT Dom ul.3 Maja Nr 79			5.MIEJSCOWOŚĆ Proszowice	
2.OBECNA FUNKCJA Mieszkalna	3.MATERIAŁ Drewniano-ceglany	4.DATOWANIE Datowany na lata 30-te XX wieku przebudowany 1947 r	6.GMINA Proszowice	
			7.POWIAT Proszowicki	
			8.WOJEWÓDZTWO Małopolskie	
			9.KOD POCZTOWY 32-100	
			10.LOKALIZACJA Proszowice ul 3 Maja	
			11.LOKALIZACJA ARCHEOLOGICZNA Nr obszaru AZP NR stanowiska na obszarze AZP Nr stanowiska w miejscowości	
			12.NUMER EWIDENCYJNY DZIAŁKI 565/1	
			13.WŁASNOŚĆ Prywatna	
			14.RODZAJ UŻYTKOWANIA Mieszkalne	
			15.INFORMACJE O OCHRONIE Nr i data wpisu do rejestru zabytków Zapis w planie zagospodarowania przestrzennego Inne	
			16.RODZAJE ZAGROZEŃ brak zagrożeń	
17.UWAGI Budynek zachowany w oryginalnej formie. Stolarka, dach oraz elewacja nie zmienione. Budynek posiada zachowany w bardzo dobrym stanie gzyms.				
18.STAN ZACHOWANIA dobry	19.WPISUJĄCY DANE: Izabela Włodarz	20.DATA WYK.EWIDENCJI 2011 05 25		

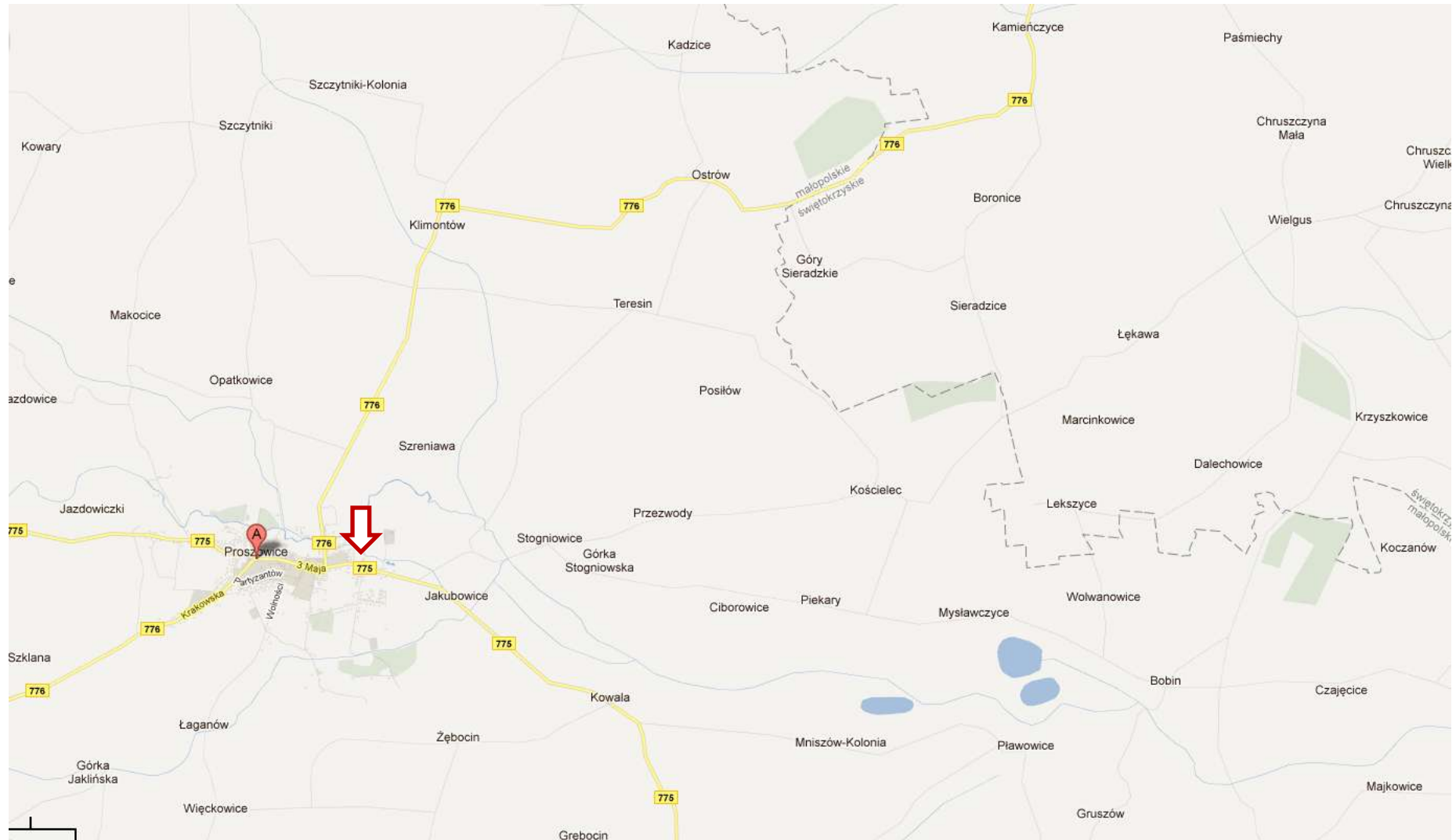
Dom ul. 3 Maja nr 79, nr dz.565/1




KARTA GMINNEJ EWIDENCJI ZABYTEKÓW

1.OBIEKT Dom ul.3 Maja nr 82			5.MIEJSCOWOŚĆ Proszowice		
2.OBECNA FUNKCJA Mieszkalna	3.MATERIAŁ Ceglany	4.DATOWANIE Datowany na lata 30-te XX wieku		6.GMINA Proszowice	
					7.POWIAT Proszowicki
					8.WOJEWÓDZTWO Małopolskie
					9.KOD POCZTOWY 32-100
					10.LOKALIZACJA Proszowice ul 3 Maja
					11.LOKALIZACJA ARCHEOLOGICZNA Nr obszaru AZP NR stanowiska na obszarze AZP Nr stanowiska w miejscowości
					12.NUMER EWIDENCYJNY DZIAŁKI 1162/1
					13.WŁASNOŚĆ Prywatna
					14.RODZAJ UŻYTKOWANIA Mieszkalne
					15.INFORMACJE O OCHRONIE Nr i data wpisu do rejestru zabytków Zapis w planie zagospodarowania przestrzennego Inne
					16.RODZAJE ZAGROZEŃ brak zagrożeń
17.UWAGI Budynek posiada zmienioną stolarkę okienną i drzwiową, pozostałe elementy zachowane w oryginalnej formie. Pozostał nie zmieniony gzyms budynku w bardzo dobrym stanie.					
18.STAN ZACHOWANIA dobry	19.WPISUJĄCY DANE: Izabela Włodarz	20.DATA WYK.EWIDENCJI 2011 05 25			

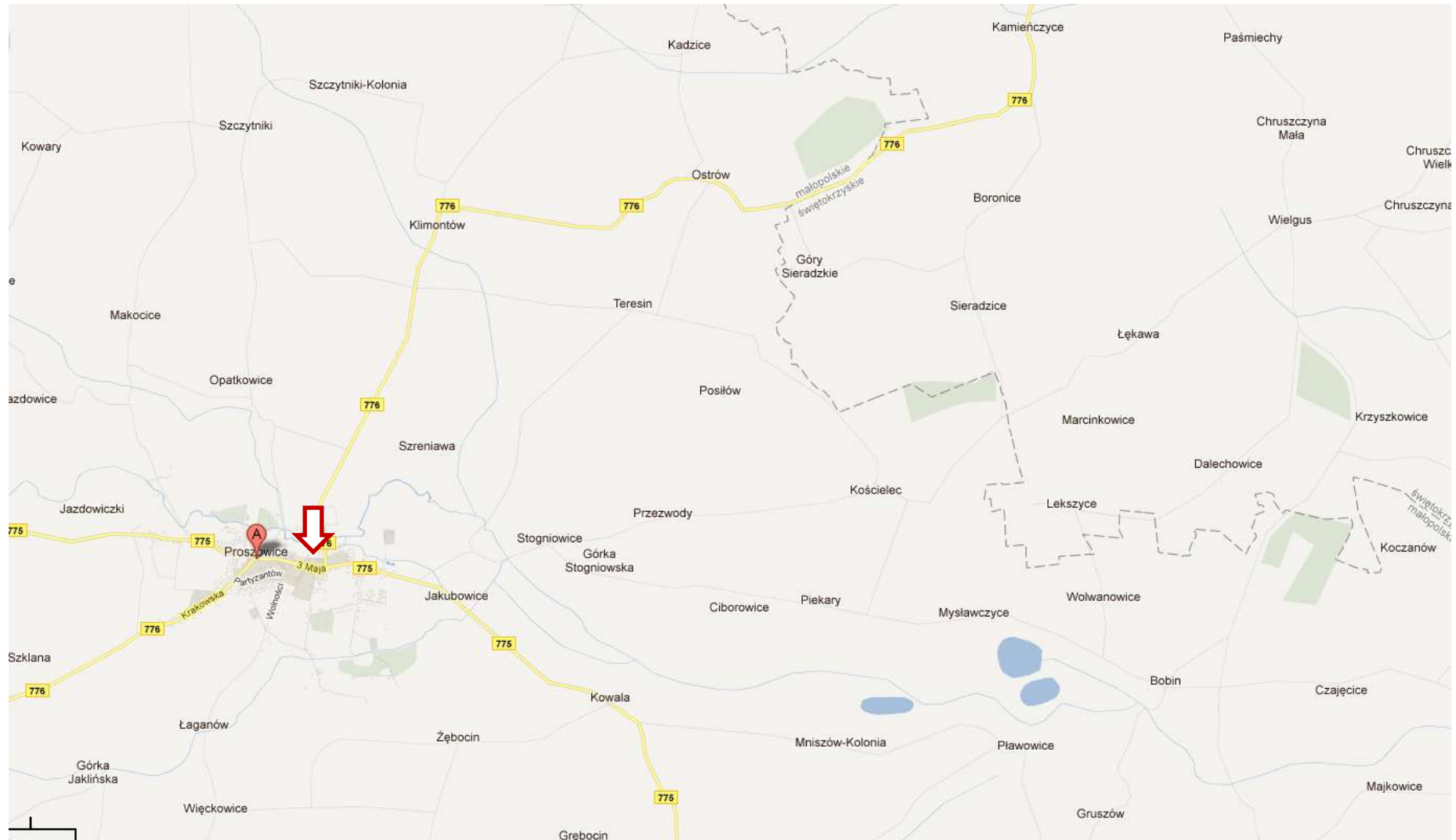
Dom ul. 3 Maja nr 82, nr dz. 1162/1




KARTA GMINNEJ EWIDENCJI ZABYTEKÓW

1.OBIEKT Dom ul.3 Maja nr 84			5.MIEJSCOWOŚĆ Proszowice
2.OBECNA FUNKCJA Mieszkalna	3.MATERIAŁ Ceglany	4.DATOWANIE Datowany na początek wieku XX, przebudowany lata 30-te XX wieku	6.GMINA Proszowice
			7.POWIAT Proszowicki
			8.WOJEWÓDZTWO Małopolskie
			9.KOD POCZTOWY 32-100
			10.LOKALIZACJA Proszowice ul 3 Maja
			11.LOKALIZACJA ARCHEOLOGICZNA Nr obszaru AZP NR stanowiska na obszarze AZP Nr stanowiska w miejscowości
			12.NUMER EWIDENCYJNY DZIAŁKI 1161/4
			13.WŁASNOŚĆ Prywatna
			14.RODZAJ UŻYTKOWANIA Mieszkalne
			15.INFORMACJE O OCHRONIE Nr i data wpisu do rejestru zabytków Zapis w planie zagospodarowania przestrzennego Inne
			16.RODZAJE ZAGROZEŃ brak zagrożeń
17.UWAGI			
18.STAN ZACHOWANIA dobry	19.WPISUJĄCY DANE: Izabela Włodarz	20.DATA WYK.EWIDENCJI 2011 05 25	

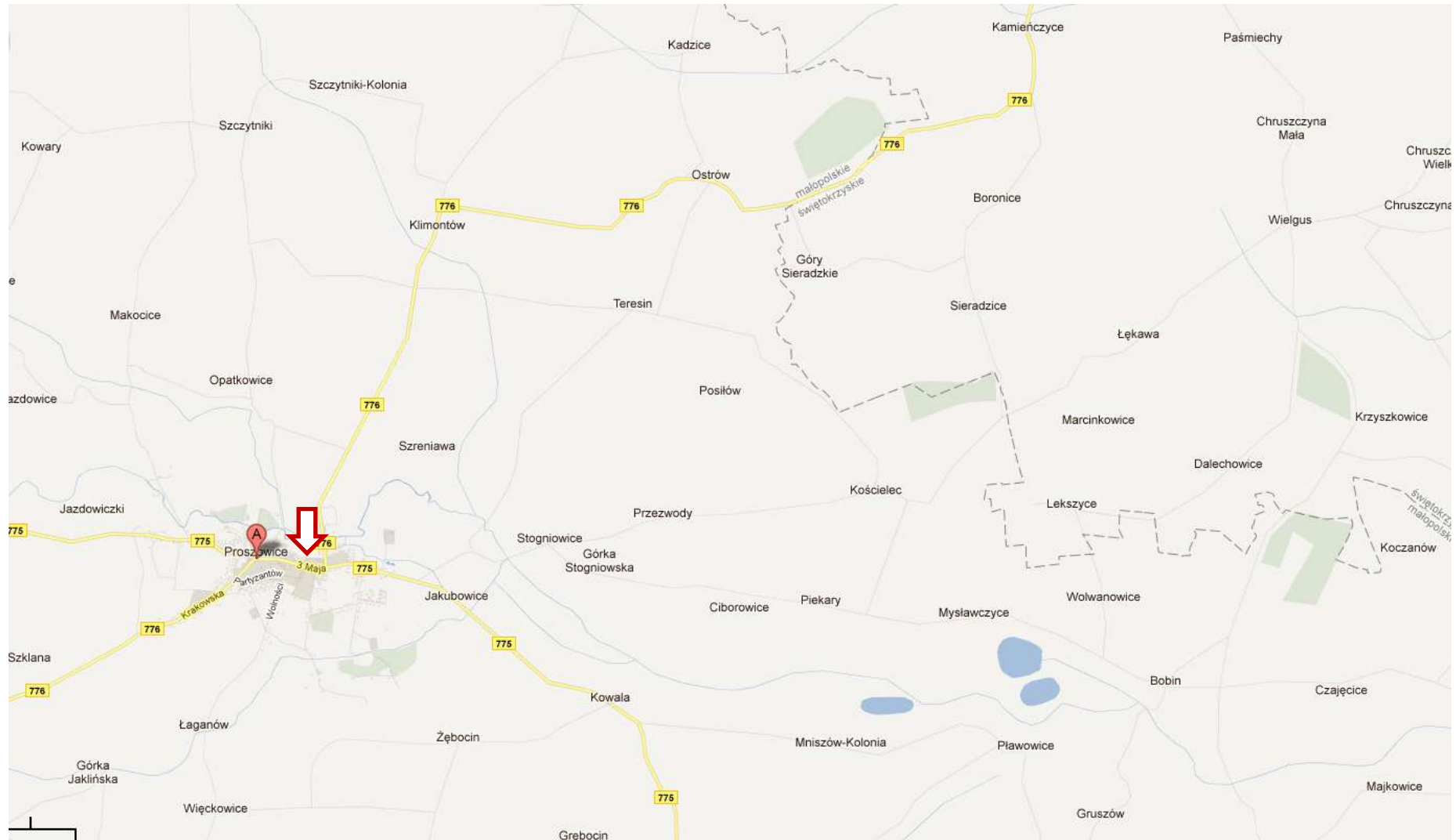
Dom ul. 3 Maja nr 84, nr dz. 1161/4




KARTA GMINNEJ EWIDENCJI ZABYTKÓW

1.OBIEKT Dom ul.3 Maja nr 99			5.MIEJSCOWOŚĆ Proszowice
2.OBECNA FUNKCJA Mieszkalna	3.MATERIAŁ Ceglany	4.DATOWANIE Datowany na lata 20-te XX wieku.	6.GMINA Proszowice
			7.POWIAT Proszowicki
			8.WOJEWÓDZTWO Małopolskie
			9.KOD POCZTOWY 32-100
			10.LOKALIZACJA Proszowice ul 3 Maja
			11.LOKALIZACJA ARCHEOLOGICZNA Nr obszaru AZP NR stanowiska na obszarze AZP Nr stanowiska w miejscowości
			12.NUMER EWIDENCYJNY DZIAŁKI 627/5
			13.WŁASNOŚĆ Prywatna
			14.RODZAJ UŻYTKOWANIA Mieszkalne
			15.INFORMACJE O OCHRONIE Nr i data wpisu do rejestru zabytków Zapis w planie zagospodarowania przestrzennego Inne
			16.RODZAJE ZAGROZEŃ brak zagrożeń
17.UWAGI			
18.STAN ZACHOWANIA dobry	19.WPISUJĄCY DANE: Izabela Włodarz	20.DATA WYK.EWIDENCJI 2011 05 27	

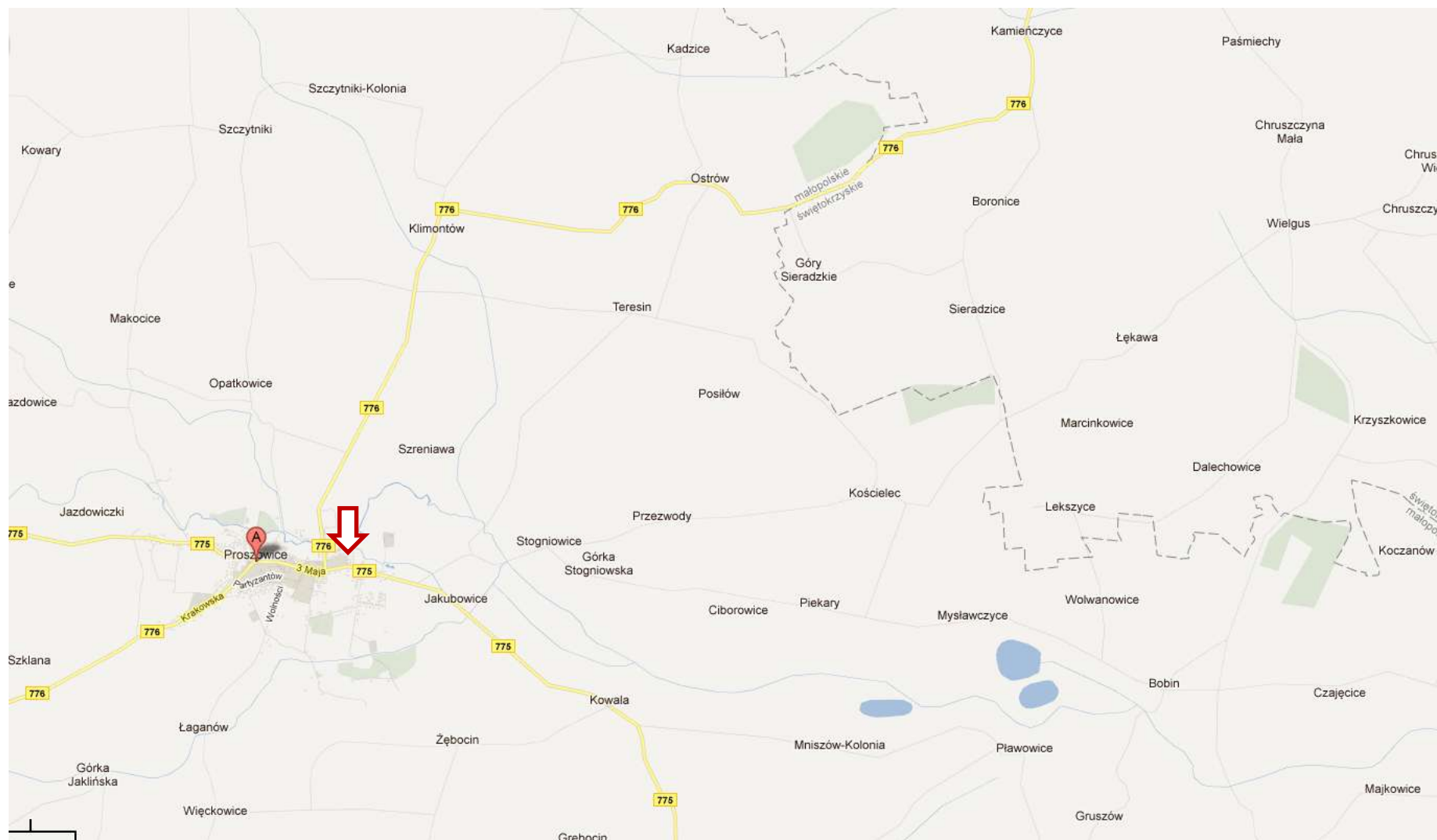
Dom ul. 3 maja nr 99, nr dz. 627/5




KARTA GMINNEJ EWIDENCJI ZABYTKÓW

1.OBIEKT Dom ul.3 Maja nr 115			5.MIEJSCOWOŚĆ Proszowice	
2.OBECNA FUNKCJA Mieszkalna	3.MATERIAŁ Ceglany	4.DATOWANIE Datowany na lata 20-te XX wieku	6.GMINA Proszowice	
			7.POWIAT Proszowicki	
			8.WOJEWÓDZTWO Małopolskie	
			9.KOD POCZTOWY 32-100	
			10.LOKALIZACJA Proszowice ul 3 Maja	
			11.LOKALIZACJA ARCHEOLOGICZNA Nr obszaru AZP NR stanowiska na obszarze AZP Nr stanowiska w miejscowości	
			12.NUMER EWIDENCYJNY DZIAŁKI 634/6	
			13.WŁASNOŚĆ Prywatna	
			14.RODZAJ UŻYTKOWANIA Mieszkalne	
			15.INFORMACJE O OCHRONIE Nr i data wpisu do rejestru zabytków Zapis w planie zagospodarowania przestrzennego Inne	
			16.RODZAJE ZAGROZEŃ brak zagrożeń	
17.UWAGI Budynek zaniedbany, nie remontowany. Stolarka okienna posiada braki szyb .Całość wymaga odnowienia oraz uzupełnienia zarówno stolarki okiennej jak i elewacji.				
18.STAN ZACHOWANIA dobry	19.WPISUJĄCY DANE: Izabela Włodarz	20.DATA WYK.EWIDENCJI 2011 05 27		

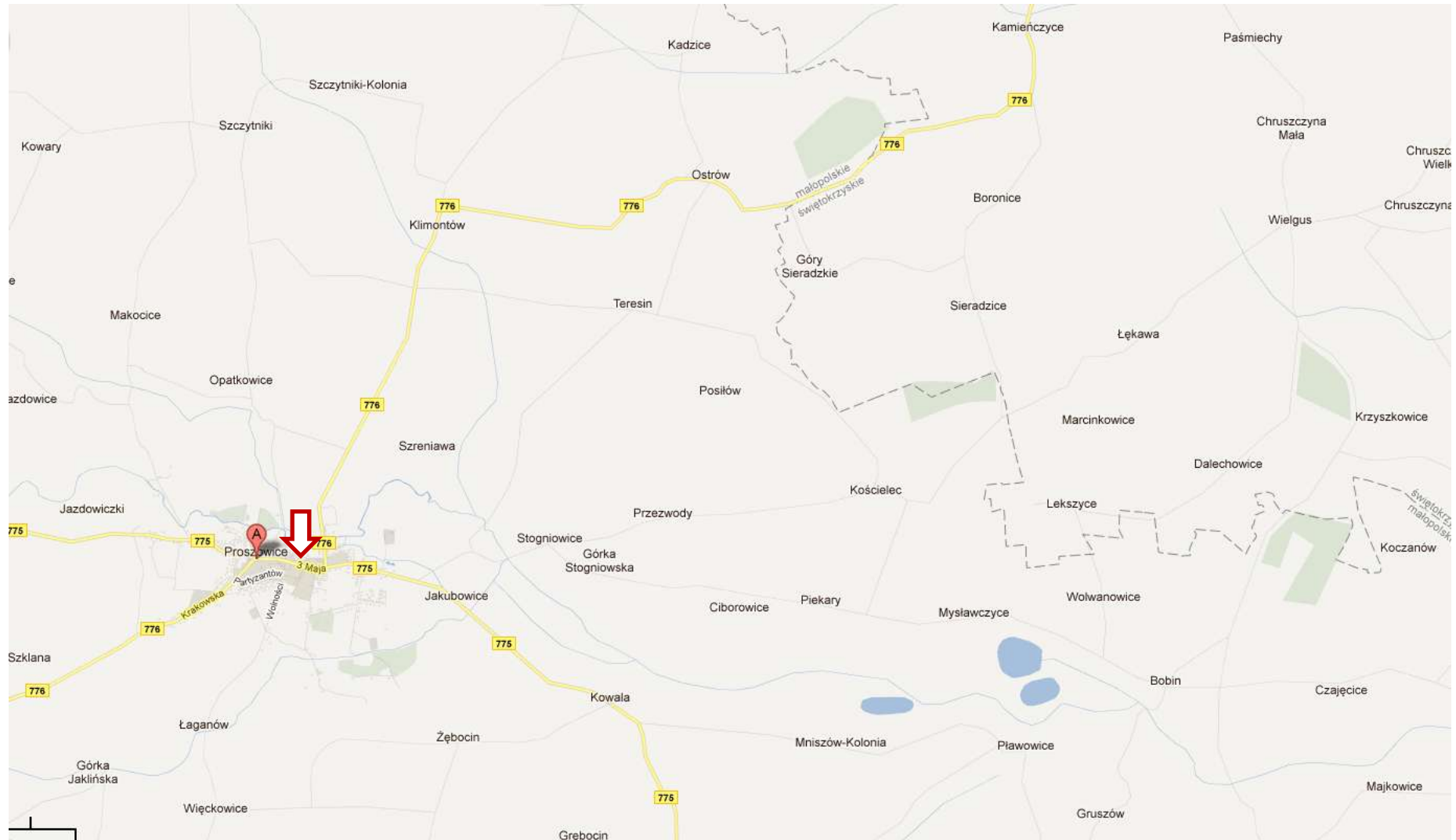
Dom ul. 3 Maja nr 115, nr dz. 634/6




KARTA GMINNEJ EWIDENCJI ZABYTKÓW

1.OBIEKT Dom ul.3 Maja Nr 42			5.MIEJSCOWOŚĆ Proszowice
2.OBECNA FUNKCJA Mieszkalna	3.MATERIAŁ Ceglany	4.DATOWANIE Datowany na lata 30-te XX wieku	6.GMINA Proszowice
			7.POWIAT Proszowicki
			8.WOJEWÓDZTWO Małopolskie
			9.KOD POCZTOWY 32-100
			10.LOKALIZACJA Proszowice ul 3 Maja
			11.LOKALIZACJA ARCHEOLOGICZNA Nr obszaru AZP NR stanowiska na obszarze AZP Nr stanowiska w miejscowości
			12.NUMER EWIDENCYJNY DZIAŁKI 1099/4
			13.WŁASNOŚĆ Prywatna
			14.RODZAJ UŻYTKOWANIA Mieszkalne
			15.INFORMACJE O OCHRONIE Nr i data wpisu do rejestru zabytków Zapis w planie zagospodarowania przestrzennego Inne
			16.RODZAJE ZAGROŻEŃ brak zagrożeń
17.UWAGI Budynek posiada piękny łamany dach mansardowy, oraz balkon z betonowymi trawkami. Wymieniona została stolarka okienna i drzwiowa na parterze budynku oraz tralki na parterze na drewniane.			
18.STAN ZACHOWANIA dobry	19.WPISUJĄCY DANE: Izabela Włodarz	20.DATA WYK.EWIDENCJI 2011 05 27	

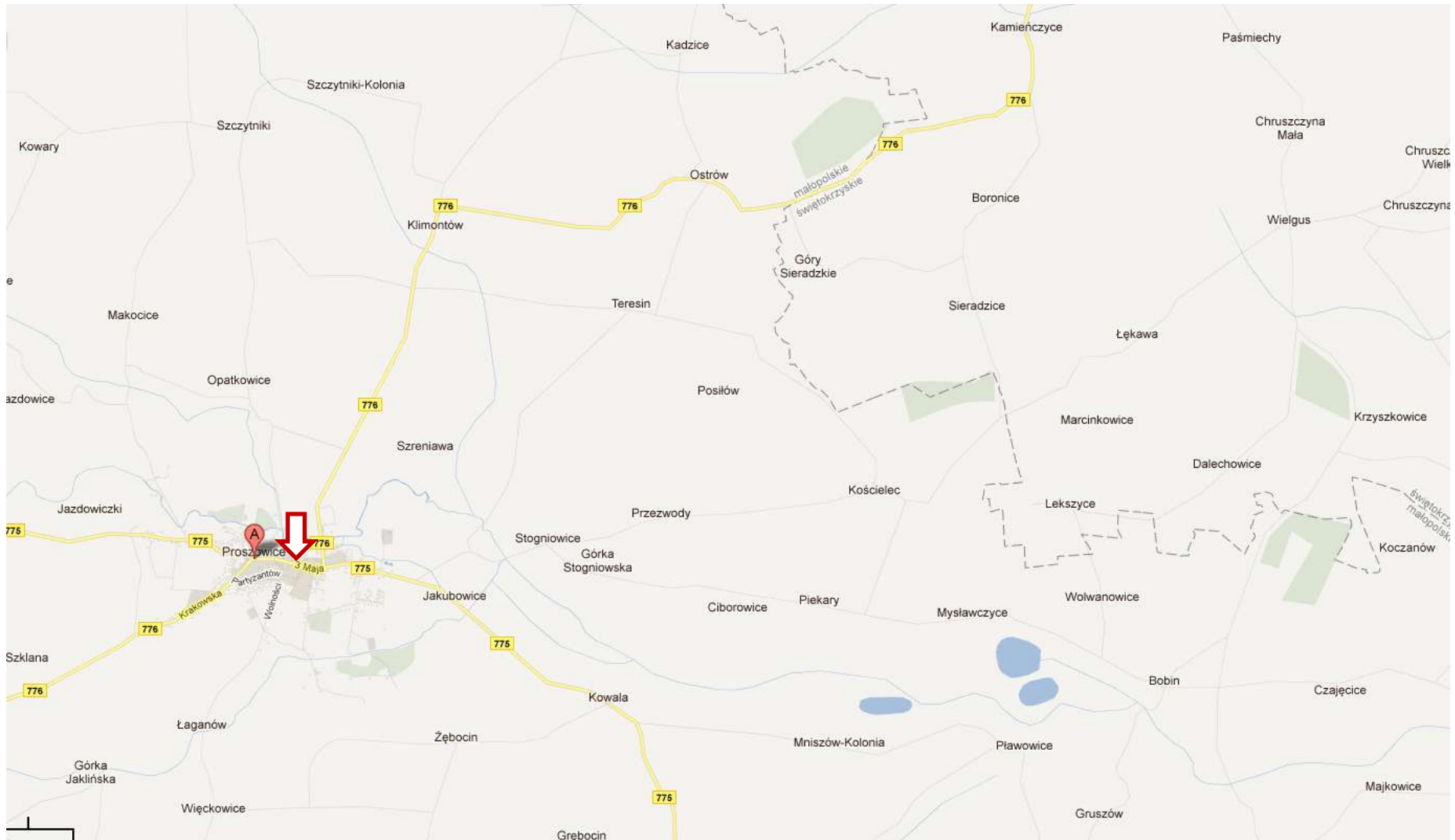
Dom ul. 3 maj nr 42, nr dz. 1099/4



KARTA GMINNEJ EWIDENCJI ZABYTKÓW

1.OBIEKT Dom ul.3 Maja Nr 68			5.MIEJSCOWOŚĆ Proszowice	
2.OBECNA FUNKCJA Mieszkalna, usługowa	3.MATERIAŁ Ceglany	4.DATOWANIE Datowany na 1936r.	6.GMINA Proszowice	
			7.POWIAT Proszowicki	
			8.WOJEWÓDZTWO Małopolskie	
			9.KOD POCZTOWY 32-100	
			10.LOKALIZACJA Proszowice ul 3 Maja	
			11.LOKALIZACJA ARCHEOLOGICZNA Nr obszaru AZP NR stanowiska na obszarze AZP Nr stanowiska w miejscowości	
			12.NUMER EWIDENCYJNY DZIAŁKI 1110,1111	
			13.WŁASNOŚĆ Prywatna	
			14.RODZAJ UŻYTKOWANIA Mieszkalne, usługowe	
			15.INFORMACJE O OCHRONIE Nr i data wpisu do rejestru zabytków Zapis w planie zagospodarowania przestrzennego Inne	
			16.RODZAJE ZAGROZEŃ brak zagrożeń	
17.UWAGI Budynek pozostał w niezmienionej formie, posiada pięknie zdobioną attykę w narożniku budynku oraz gzyms na całej długości budynku. Stolarka okienna oraz drzwiowa wymieniona.				
18.STAN ZACHOWANIA dobry	19.WPISUJĄCY DANE: Izabela Włodarz	20.DATA WYK.EWIDENCJI 2011 05 27		

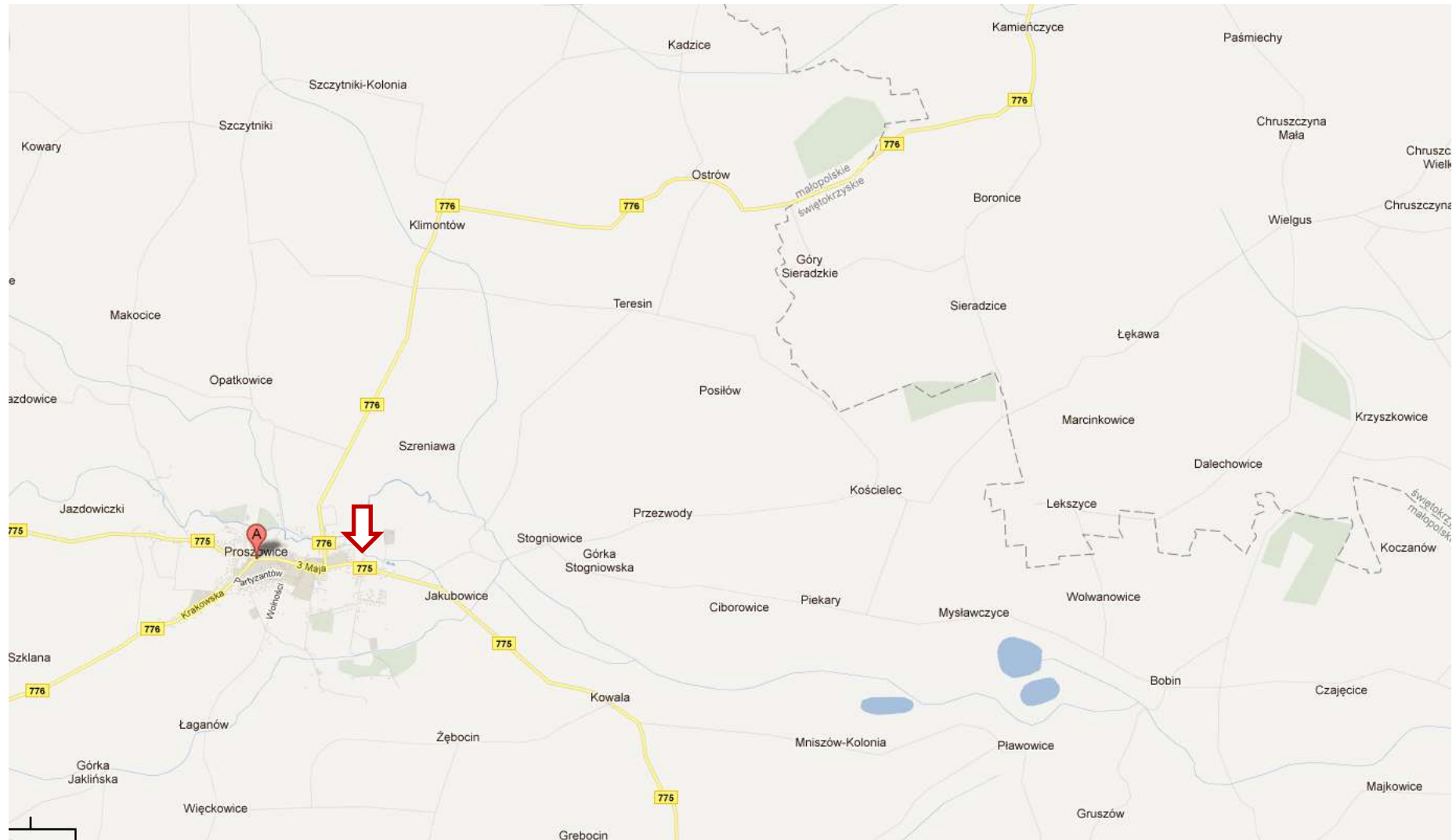
Dom ul 3 maja nr68, nr dz.1110,1111



KARTA GMINNEJ EWIDENCJI ZABYTKÓW

1.OBIEKT Dom ul.3 Maja Nr 79			5.MIEJSCOWOŚĆ Proszowice
2.OBECNA FUNKCJA Mieszkalna	3.MATERIAŁ Drewniano-ceglany	4.DATOWANIE Datowany na lata 30-te XX wieku przebudowany 1947 r	6.GMINA Proszowice
			7.POWIAT Proszowicki
			8.WOJEWÓDZTWO Małopolskie
			9.KOD POCZTOWY 32-100
			10.LOKALIZACJA Proszowice ul 3 Maja
			11.LOKALIZACJA ARCHEOLOGICZNA Nr obszaru AZP NR stanowiska na obszarze AZP Nr stanowiska w miejscowości
			12.NUMER EWIDENCYJNY DZIAŁKI 565/1
			13.WŁASNOŚĆ Prywatna
14.RODZAJ UŻYTKOWANIA Mieszkalne			15.INFORMACJE O OCHRONIE Nr i data wpisu do rejestru zabytków Zapis w planie zagospodarowania przestrzennego Inne
16.RODZAJE ZAGROZEŃ brak zagrożeń			17.UWAGI Budynek zachowany w oryginalnej formie. Stolarka, dach oraz elewacja nie zmienione. Budynek posiada zachowany w bardzo dobrym stanie gzyms.
18.STAN ZACHOWANIA dobry	19.WPISUJĄCY DANE: Izabela Włodarz	20.DATA WYK.EWIDENCJI 2011 05 27	

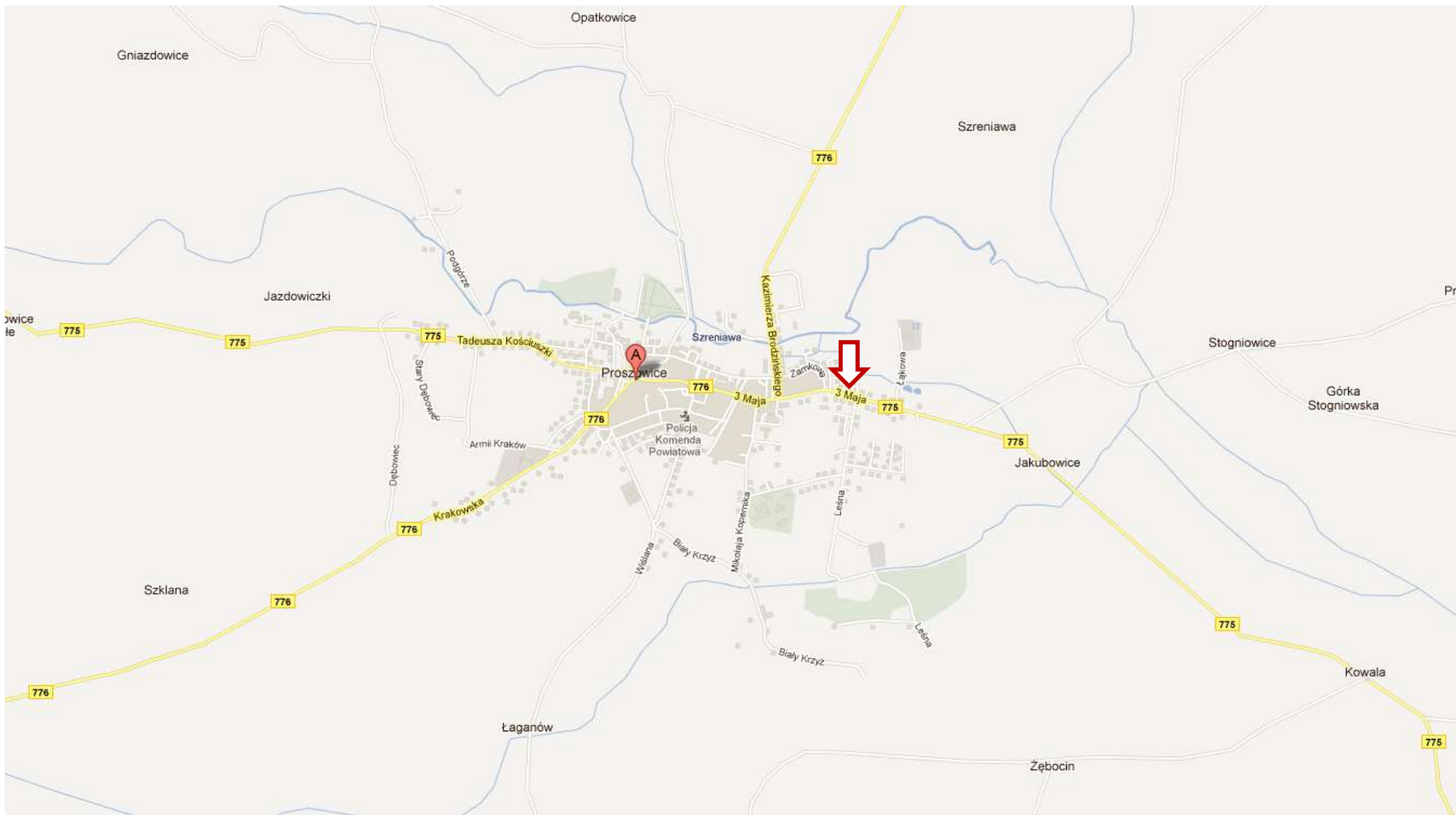
Dom ul. 3 Maja nr 79, nr dz.565/1



KARTA GMINNEJ EWIDENCJI ZABYTKÓW

1.OBIEKT Dom ul.3 Maja nr 135			5.MIEJSCOWOŚĆ Proszowice
2.OBECNA FUNKCJA Mieszkalna	3.MATERIAŁ Drewniano-ceglany	4.DATOWANIE Datowany na 1947 rok	6.GMINA Proszowice
			7.POWIAT Proszowicki
			8.WOJEWÓDZTWO Małopolskie
			9.KOD POCZTOWY 32-100
			10.LOKALIZACJA Proszowice ul 3 Maja
			11.LOKALIZACJA ARCHEOLOGICZNA Nr obszaru AZP NR stanowiska na obszarze AZP Nr stanowiska w miejscowości
			12.NUMER EWIDENCYJNY DZIAŁKI 650
			13.WŁASNOŚĆ Prywatna
			14.RODZAJ UŻYTKOWANIA Mieszkalne
			15.INFORMACJE O OCHRONIE Nr i data wpisu do rejestru zabytków Zapis w planie zagospodarowania przestrzennego Inne
			16.RODZAJE ZAGROZEŃ brak zagrożeń
			17.UWAGI Budynek posiada oryginalną elewację z drewnianymi zdobieniami. Dach oraz stolarka jest nie wymieniana.
18.STAN ZACHOWANIA dobry	19.WPISUJĄCY DANE: Izabela Włodarz	20.DATA WYK.EWIDENCJI 2011 05 27	

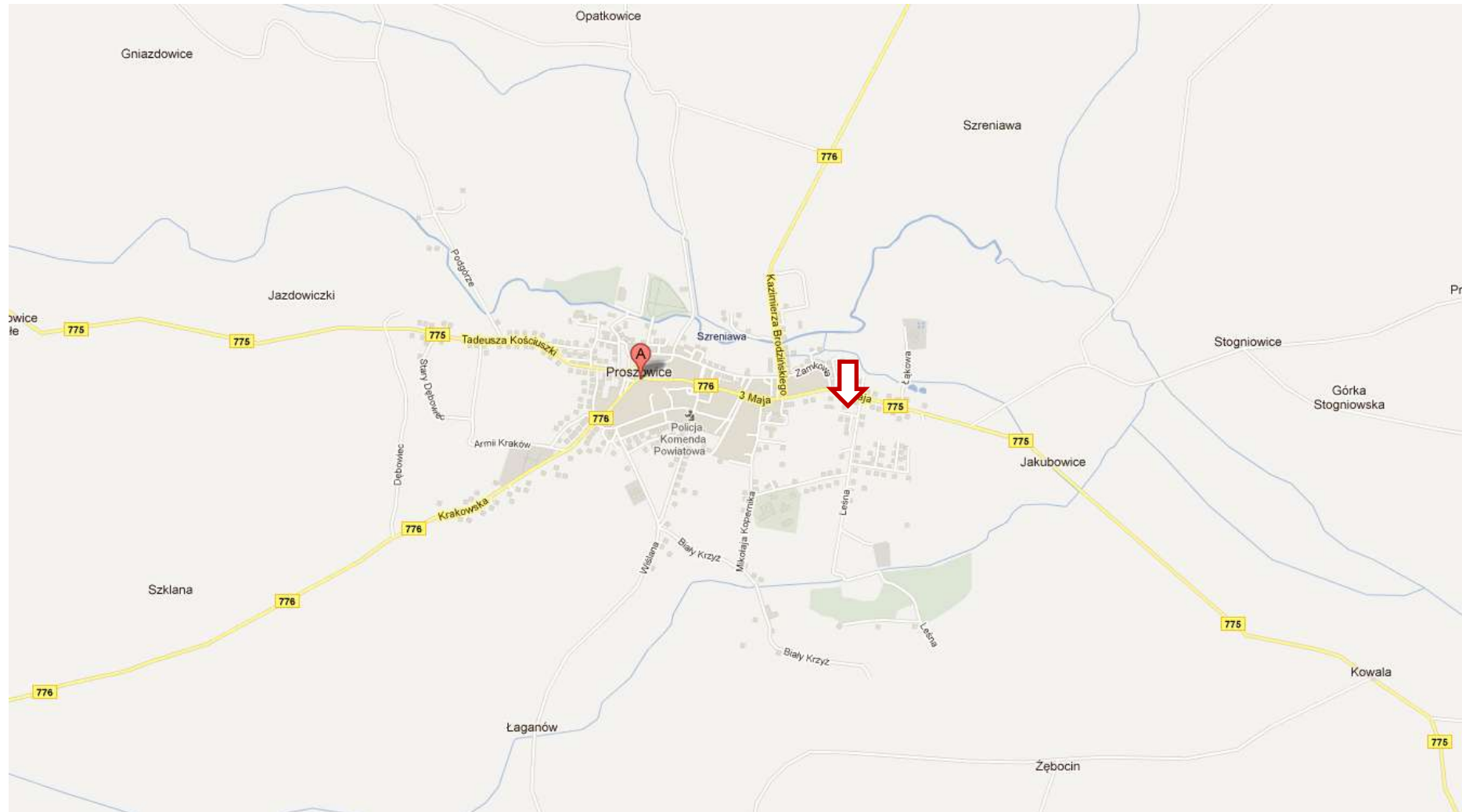
Dom ul 3 Maja 135. Nr dz.650



KARTA GMINNEJ EWIDENCJI ZABYTKÓW

1.OBIEKT Dom ul.3 Maja nr 138			5.MIEJSCOWOŚĆ Proszowice
2.OBECNA FUNKCJA Mieszkalna	3.MATERIAŁ Ceglany	4.DATOWANIE Datowany na 1926 rok	6.GMINA Proszowice
			7.POWIAT Proszowicki
			8.WOJEWÓDZTWO Małopolskie
			9.KOD POCZTOWY 32-100
			10.LOKALIZACJA Proszowice ul 3 Maja
			11.LOKALIZACJA ARCHEOLOGICZNA Nr obszaru AZP Nr stanowiska na obszarze AZP Nr stanowiska w miejscowości
			12.NUMER EWIDENCYJNY DZIAŁKI 1246/1
			13.WŁASNOŚĆ Prywatna
			14.RODZAJ UŻYTKOWANIA Mieszkalne
			15.INFORMACJE O OCHRONIE Nr i data wpisu do rejestru zabytków Zapis w planie zagospodarowania przestrzennego Inne
			16.RODZAJE ZAGROŻEŃ brak zagrożeń
17.UWAGI Budynek odnowiony, zadbane, z licznymi zdobieniami okiennymi, oraz na elewacji. Dach posiada oryginalne pokrycie dachu, oraz stolarkę okienna i drzwiową.			
18.STAN ZACHOWANIA dobry	19.WPISUJĄCY DANE: Izabela Włodarz	20.DATA WYK.EWIDENCJI 2011 05 27	

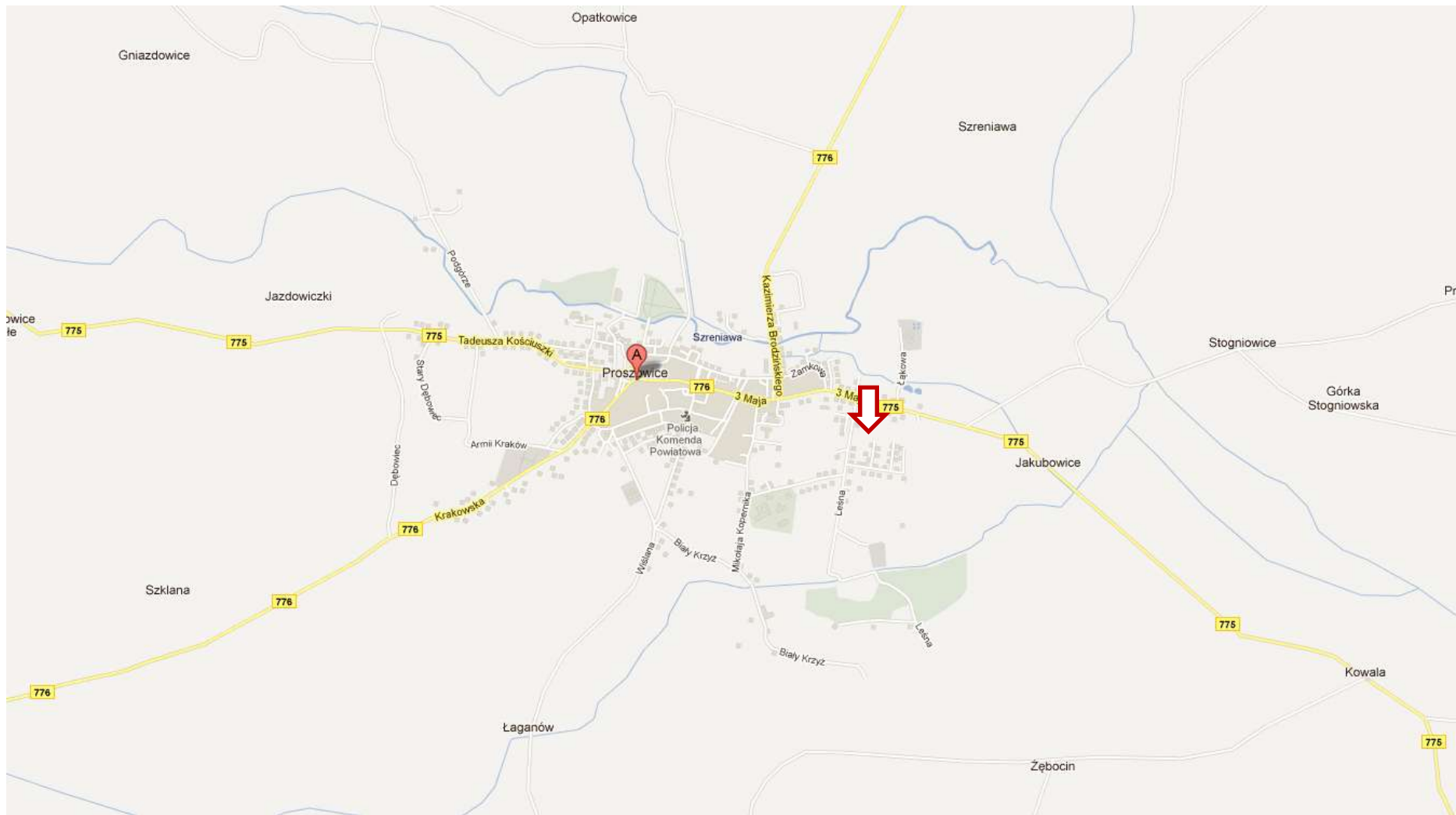
Dom ul. 3 Maja 138, nr dz.1246/1



KARTA GMINNEJ EWIDENCJI ZABYTKÓW

1.OBIEKT Stodoła ul.3 Maja nr 138			5.MIEJSCOWOŚĆ Proszowice
2.OBECNA FUNKCJA Mieszkalna	3.MATERIAŁ Drewniano-ceglany	4.DATOWANIE Datowany na 1926 rok	6.GMINA Proszowice
			7.POWIAT Proszowicki
			8.WOJEWÓDZTWO Małopolskie
			9.KOD POCZTOWY 32-100
			10.LOKALIZACJA Proszowice ul 3 Maja
			11.LOKALIZACJA ARCHEOLOGICZNA Nr obszaru AZP NR stanowiska na obszarze AZP Nr stanowiska w miejscowości
			12.NUMER EWIDENCYJNY DZIAŁKI 1246/1
			13.WŁASNOŚĆ Prywatna
14.RODZAJ UŻYTKOWANIA Mieszkalne			15.INFORMACJE O OCHRONIE Nr i data wpisu do rejestru zabytków Zapis w planie zagospodarowania przestrzennego Inne
16.RODZAJE ZAGROZEŃ brak zagrożeń			17.UWAGI
18.STAN ZACHOWANIA dobry	19.WPISUJĄCY DANE: Izabela Włodarz	20.DATA WYK.EWIDENCJI 2011 05 27	

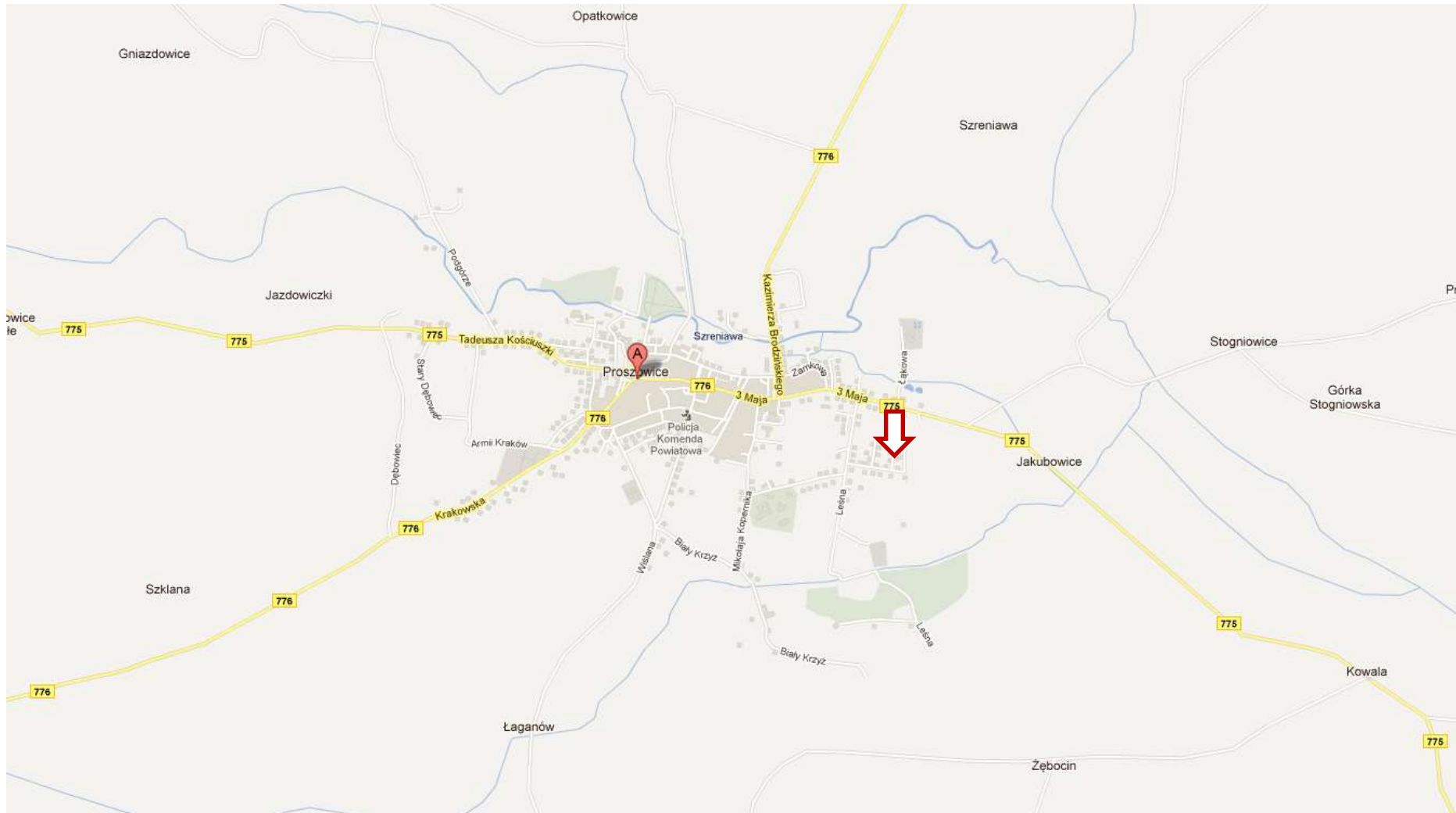
Stodoła ul. 3 Maja, nr 138, nr dz.1246/1




KARTA GMINNEJ EWIDENCJI ZABYTKÓW

1.OBIEKT Budynek gospodarczy ul.3 Maja nr 138			5.MIEJSCOWOŚĆ Proszowice
2.OBECNA FUNKCJA Mieszkalna	3.MATERIAŁ Drewniano-ceglany	4.DATOWANIE Datowany na lata 30-te XX wieku	6.GMINA Proszowice
			7.POWIAT Proszowicki
			8.WOJEWÓDZTWO Małopolskie
			9.KOD POCZTOWY 32-100
			10.LOKALIZACJA Proszowice ul 3 Maja
			11.LOKALIZACJA ARCHEOLOGICZNA Nr obszaru AZP NR stanowiska na obszarze AZP Nr stanowiska w miejscowości
			12.NUMER EWIDENCYJNY DZIAŁKI 327
			13.WŁASNOŚĆ Prywatna
			14.RODZAJ UŻYTKOWANIA Mieszkalne
			15.INFORMACJE O OCHRONIE Nr i data wpisu do rejestru zabytków Zapis w planie zagospodarowania przestrzennego Inne
			16.RODZAJE ZAGROŻEŃ brak zagrożeń
17.UWAGI Budynek posiada zdobienia gzymsu, oraz nadproża łukowe nad oknami i drzwiami. Wymienione zostały dwa wejścia gospodarcze duże, z drewnianych na metalowe.			
18.STAN ZACHOWANIA dobry	19.WPISUJĄCY DANE: Izabela Włodarz	20.DATA WYK.EWIDENCJI 2011 05 27	

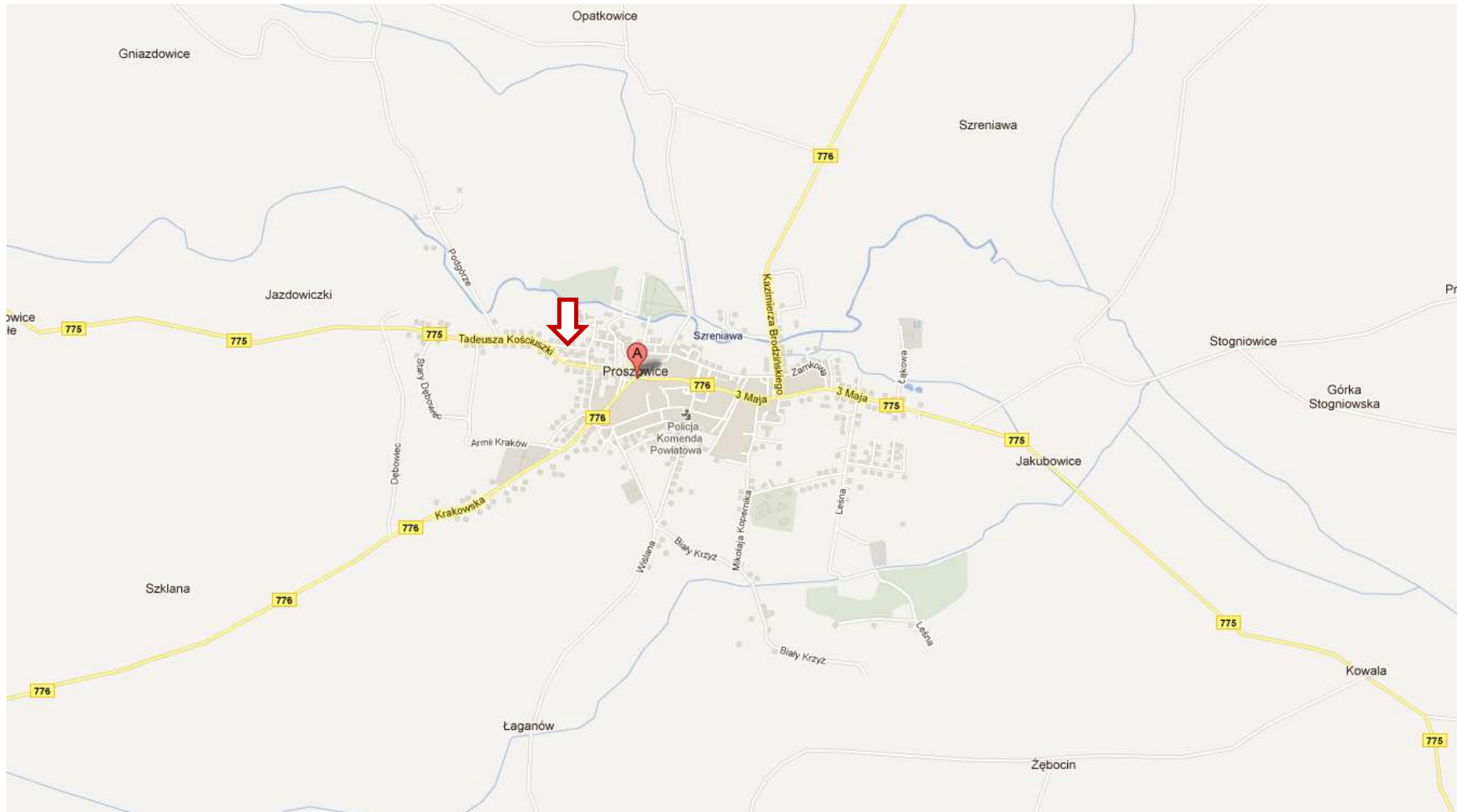
Budynek gosp. Ul. 3 Maja nr 138, nr dz. 327



KARTA GMINNEJ EWIDENCJI ZABYTKÓW

1.OBIEKT Dom ul. Kościuszki 20		5.MIEJSCOWOŚĆ Proszowice	
2.OBECNA FUNKCJA Mieszkalna	3.MATERIAŁ Ceglany	4.DATOWANIE Datowany na 1948 rok.	6.GMINA Proszowice
		7.POWIAT Proszowicki	
		8.WOJEWÓDZTWO Małopolskie	
		9.KOD POCZTOWY 32-100	
		10.LOKALIZACJA Proszowice ul. Kościuszki	
		11.LOKALIZACJA ARCHEOLOGICZNA Nr obszaru AZP NR stanowiska na obszarze AZP Nr stanowiska w miejscowości	
		12.NUMER EWIDENCYJNY DZIAŁKI 898	
		13.WŁASNOŚĆ Prywatna	
		14.RODZAJ UŻYTKOWANIA Mieszkalne	
		15.INFORMACJE O OCHRONIE Nr i data wpisu do rejestru zabytków Zapis w planie zagospodarowania przestrzennego Inne	
		16.RODZAJE ZAGROŻEŃ brak zagrożeń	
17.UWAGI Wymieniona stolarka okienna i drzwiowa, elewacja oraz dach. Budynek posiada zdobiony gzyms oraz lukowe bramy wejściowe oraz sztukaterie wokół okien.			
18.STAN ZACHOWANIA dobry	19.WPISUJĄCY DANE: Izabela Włodarz	20.DATA WYK.EWIDENCJI 2011 05 27	

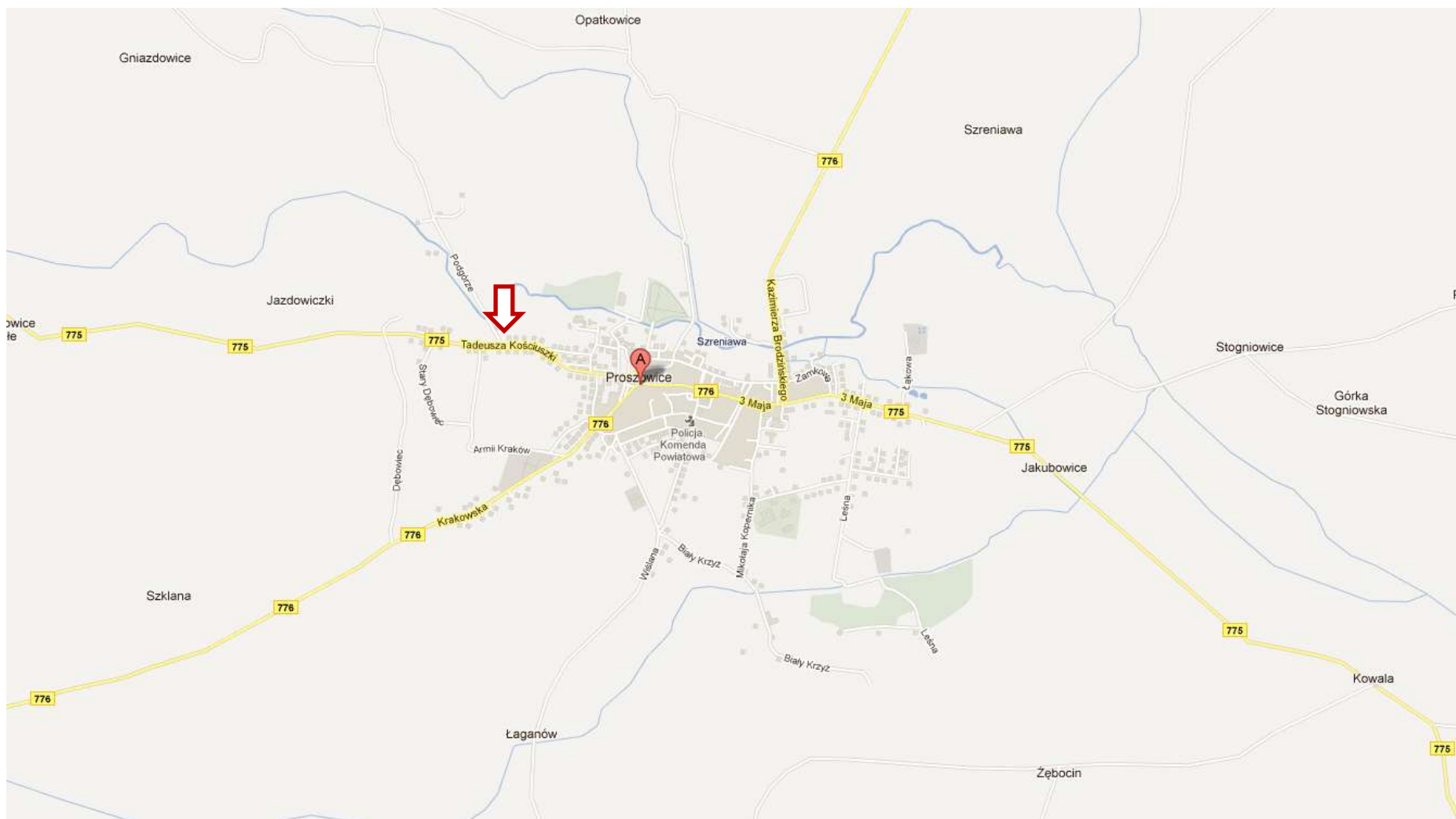
Dom ul. Kościuszki 20, nr dz. 898



KARTA GMINNEJ EWIDENCJI ZABYTKÓW

1.OBIEKT Dom ul. Kościuszki 87- obecnie 82		5.MIEJSCOWOŚĆ Proszowice	
2.OBECNA FUNKCJA Mieszkalna	3.MATERIAŁ Ceglany	4.DATOWANIE Datowany na lata 30-te XX wieku.	6.GMINA Proszowice
		7.POWIAT Proszowicki	
		8.WOJEWÓDZTWO Małopolskie	
		9.KOD POCZTOWY 32-100	
		10.LOKALIZACJA Proszowice ul. Kościuszki	
		11.LOKALIZACJA ARCHEOLOGICZNA Nr obszaru AZP NR stanowiska na obszarze AZP Nr stanowiska w miejscowości	
		12.NUMER EWIDENCYJNY DZIAŁKI 767	
		13.WŁASNOŚĆ Prywatna	
		14.RODZAJ UŻYTKOWANIA Mieszkalne	
		15.INFORMACJE O OCHRONIE Nr i data wpisu do rejestru zabytków Zapis w planie zagospodarowania przestrzennego Inne	
		16.RODZAJE ZAGROŻEŃ brak zagrożeń	
17.UWAGI Budynek posiada zachowaną elewację ceglana, balustradę balkonu ,oraz stolarkę drzwiową, wymieniona została stolarka okienna.			
18.STAN ZACHOWANIA dobry	19.WPISUJĄCY DANE: Izabela Włodarz	20.DATA WYK.EWIDENCJI 2011 05 27	

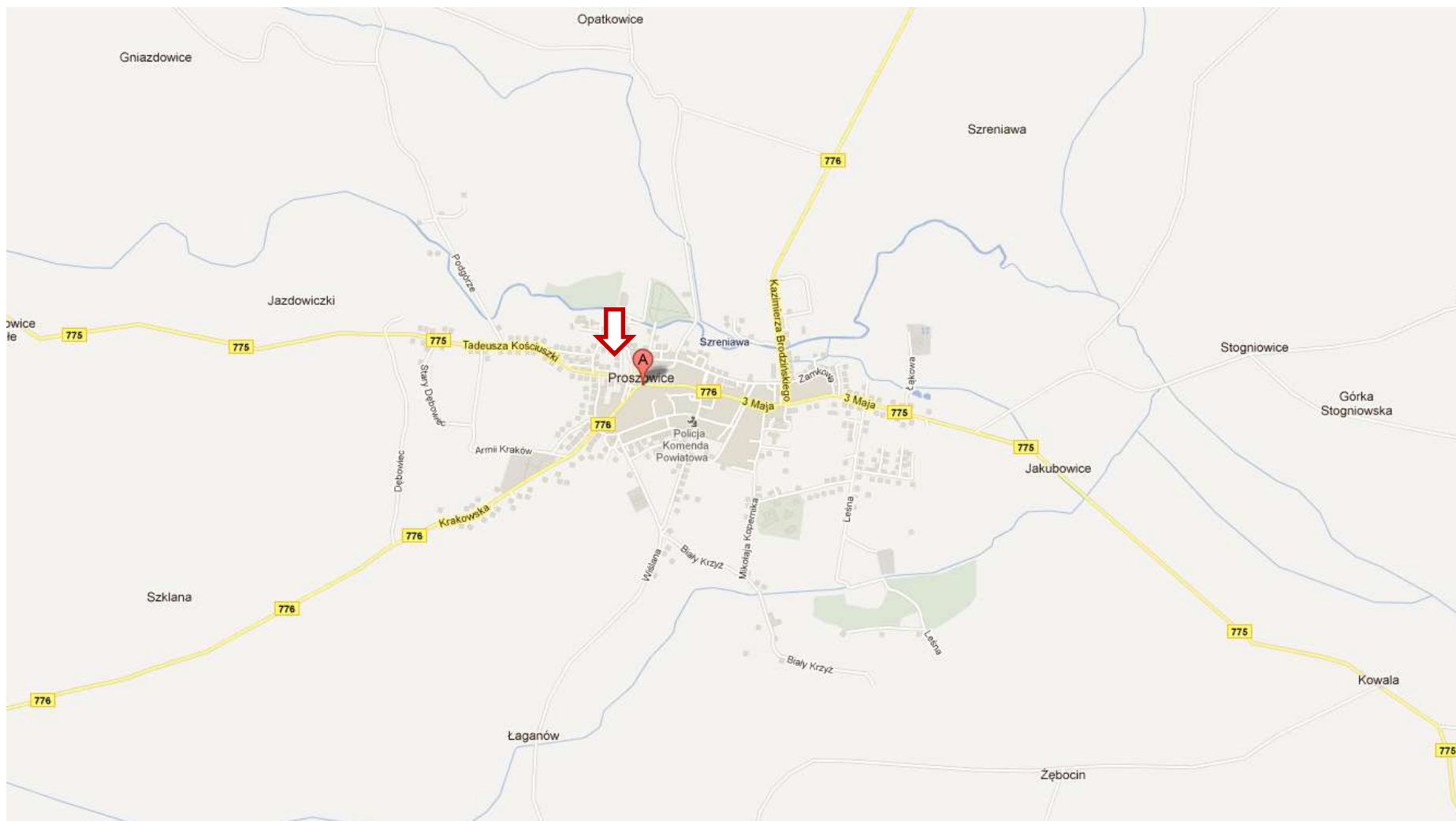
Dom ul. Kościuszki 87, nr dz. 767



KARTA GMINNEJ EWIDENCJI ZABYTKÓW

1.OBIEKT Dom ul. Jagiełły 8		5.MIEJSCOWOŚĆ Proszowice	
2.OBECNA FUNKCJA Mieszkalna	3.MATERIAŁ cegłany	4.DATOWANIE Datowany na 1930 rok	6.GMINA Proszowice
		7.POWIAT Proszowicki	
		8.WOJEWÓDZTWO Małopolskie	
		9.KOD POCZTOWY 32-100	
		10.LOKALIZACJA Proszowice ul. Jagiełły	
		11.LOKALIZACJA ARCHEOLOGICZNA Nr obszaru AZP NR stanowiska na obszarze AZP Nr stanowiska w miejscowości	
		12.NUMER EWIDENCYJNY DZIAŁKI 911/2	
		13.WŁASNOŚĆ Prywatna	
		14.RODZAJ UŻYTKOWANIA Mieszkalne	
		15.INFORMACJE O OCHRONIE Nr i data wpisu do rejestru zabytków Zapis w planie zagospodarowania przestrzennego Inne	
		16.RODZAJE ZAGROŻEŃ brak zagrożeń	
17.UWAGI Budynek odremontowany, wymieniona stolarka okienna i drzwiowa. Elewacja w bardzo dobrym stanie. Dekoracyjne balustrady balkony-metalowe, ozdobny gzyms oraz łukowe, ceglane nadproża			
18.STAN ZACHOWANIA dobry	19.WPISUJĄCY DANE: Izabela Włodarz	20.DATA WYK.EWIDENCJI 2011 05 27	

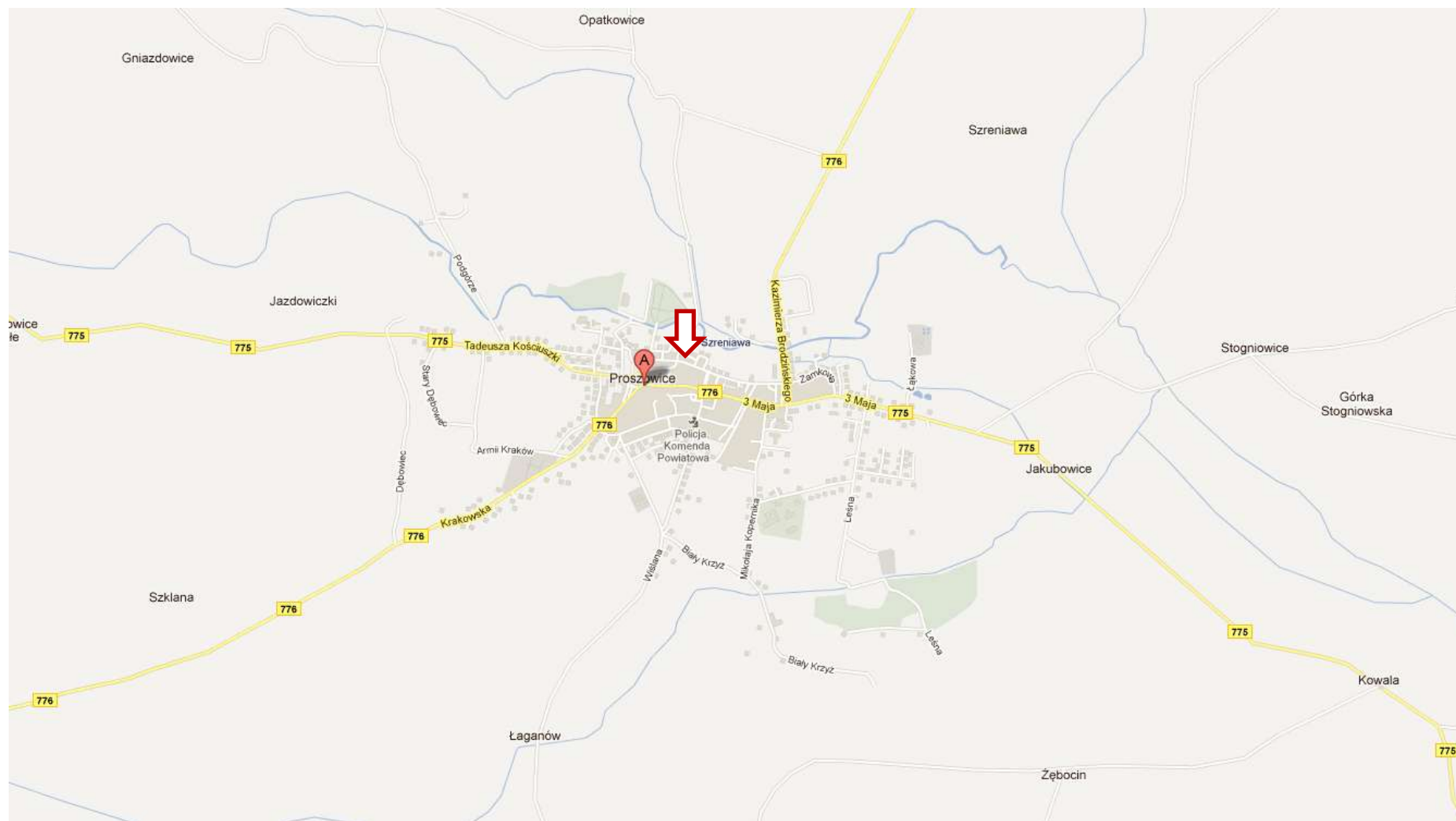
Dom ul. Jagiełły 8, nr dz. 911/2




KARTA GMINNEJ EWIDENCJI ZABYTEKÓW

1.OBIEKT Dom ul. Ojca Rafała 4			5.MIEJSCOWOŚĆ Proszowice
2.OBECNA FUNKCJA Mieszkalna	3.MATERIAŁ Drewniany	4.DATOWANIE Datowany na lata początek XX wieku, lata 70-te XX wieku	6.GMINA Proszowice
			7.POWIAT Proszowicki
			8.WOJEWÓDZTWO Małopolskie
			9.KOD POCZTOWY 32-100
			10.LOKALIZACJA Proszowice ul. Ojca Rafała
			11.LOKALIZACJA ARCHEOLOGICZNA Nr obszaru AZP Nr stanowiska na obszarze AZP Nr stanowiska w miejscowości
			12.NUMER EWIDENCYJNY DZIAŁKI 1072/1
			13.WŁASNOŚĆ Zgromadzenie Sióstr Kanoniczek Ducha Świętego
			14.RODZAJ UŻYTKOWANIA Mieszkalne
			15.INFORMACJE O OCHRONIE Nr i data wpisu do rejestru zabytków Zapis w planie zagospodarowania przestrzennego Inne
			16.RODZAJE ZAGROZEŃ brak zagrożeń
			17.UWAGI Bardzo ładnie zachowany budynek, z drewniana elewacją, stolarką okienną i drzwiową oraz pokryciem dachu. Chroniony ze względu na swoją funkcję, oraz wygląd zewnętrzny budynku.
18.STAN ZACHOWANIA Bardzo dobry	19.WPISUJĄCY DANE: Izabela Włodarz	20.DATA WYK.EWIDENCJI 2011 05 27	

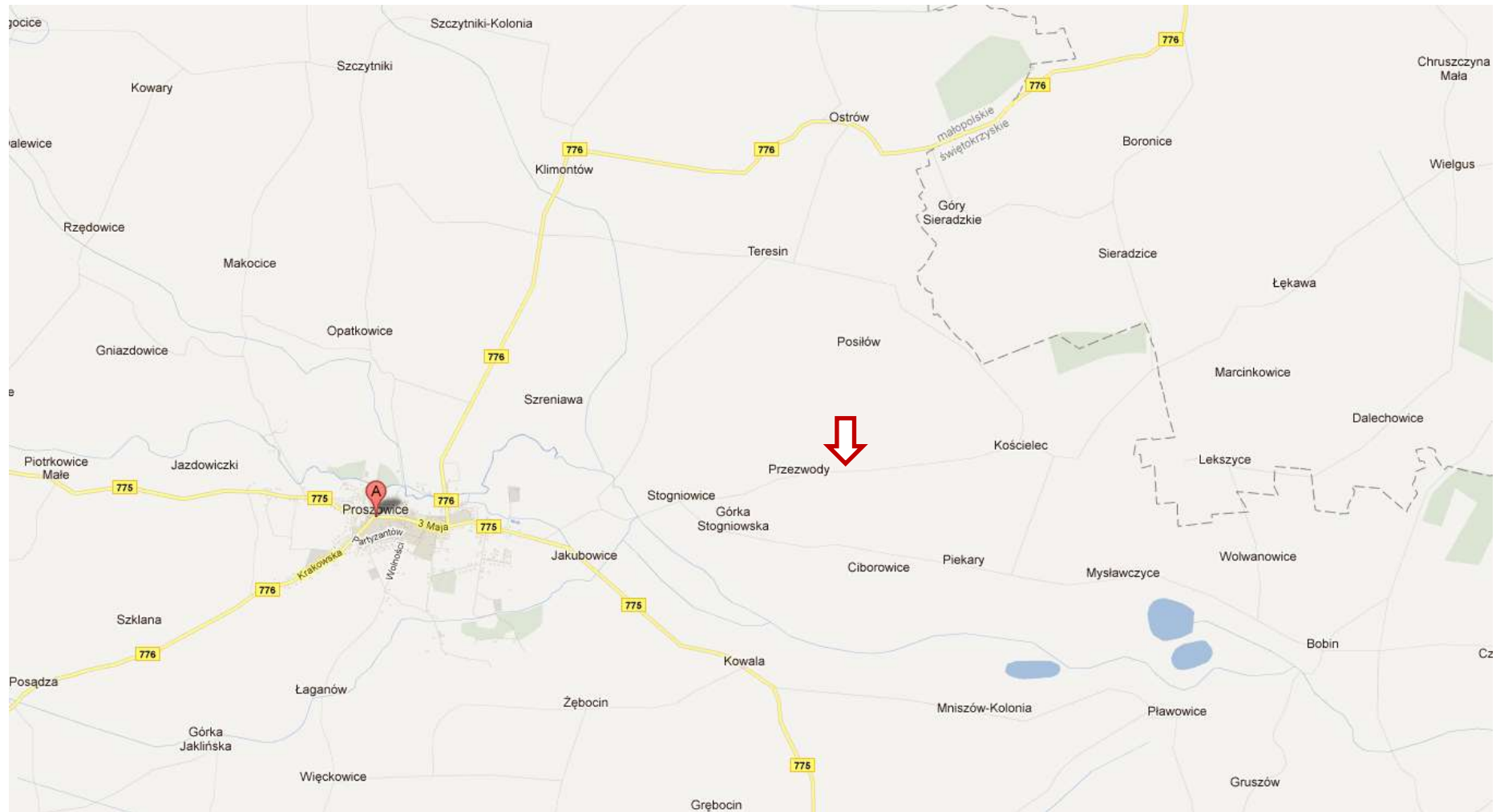
Dom ul. Ojca Rafała 4, nr dz. 1072/1




KARTA GMINNEJ EWIDENCJI ZABYTKÓW

1.OBIEKT Dom nr 20			5.MIEJSCOWOŚĆ Przewody					
2.OBECNA FUNKCJA Mieszkalna	3.MATERIAŁ Drewniany	4.DATOWANIE Datowany na lata 30-te XX wieku		6.GMINA Proszowice				
					7.POWIAT Proszowicki			
					8.WOJEWÓDZTWO Małopolskie			
					9.KOD POCZTOWY 32-100			
					10.LOKALIZACJA Przewody woj. Małopolskie			
					11.LOKALIZACJA ARCHEOLOGICZNA Nr obszaru AZP NR stanowiska na obszarze AZP Nr stanowiska w miejscowości			
					12.NUMER EWIDENCYJNY DZIAŁKI 122			
					13.WŁASNOŚĆ Prywatna			
					14.RODZAJ UŻYTKOWANIA Mieszkalne			
					15.INFORMACJE O OCHRONIE Nr i data wpisu do rejestru zabytków Zapis w planie zagospodarowania przestrzennego Inne			
					16.RODZAJE ZAGROZEŃ brak zagrożeń			
17.UWAGI Budynek zachował oryginalną drewnianą zdobioną elewację , oraz drewniane okna ze szprosami. Dach w złym stanie technicznym, wymaga wymiany elementów konstrukcyjnych i pokrycia.								
18.STAN ZACHOWANIA Dobry		19.WPISUJĄCY DANE: Izabela Włodarz		20.DATA WYK.EWIDENCJI 2011 05 27				

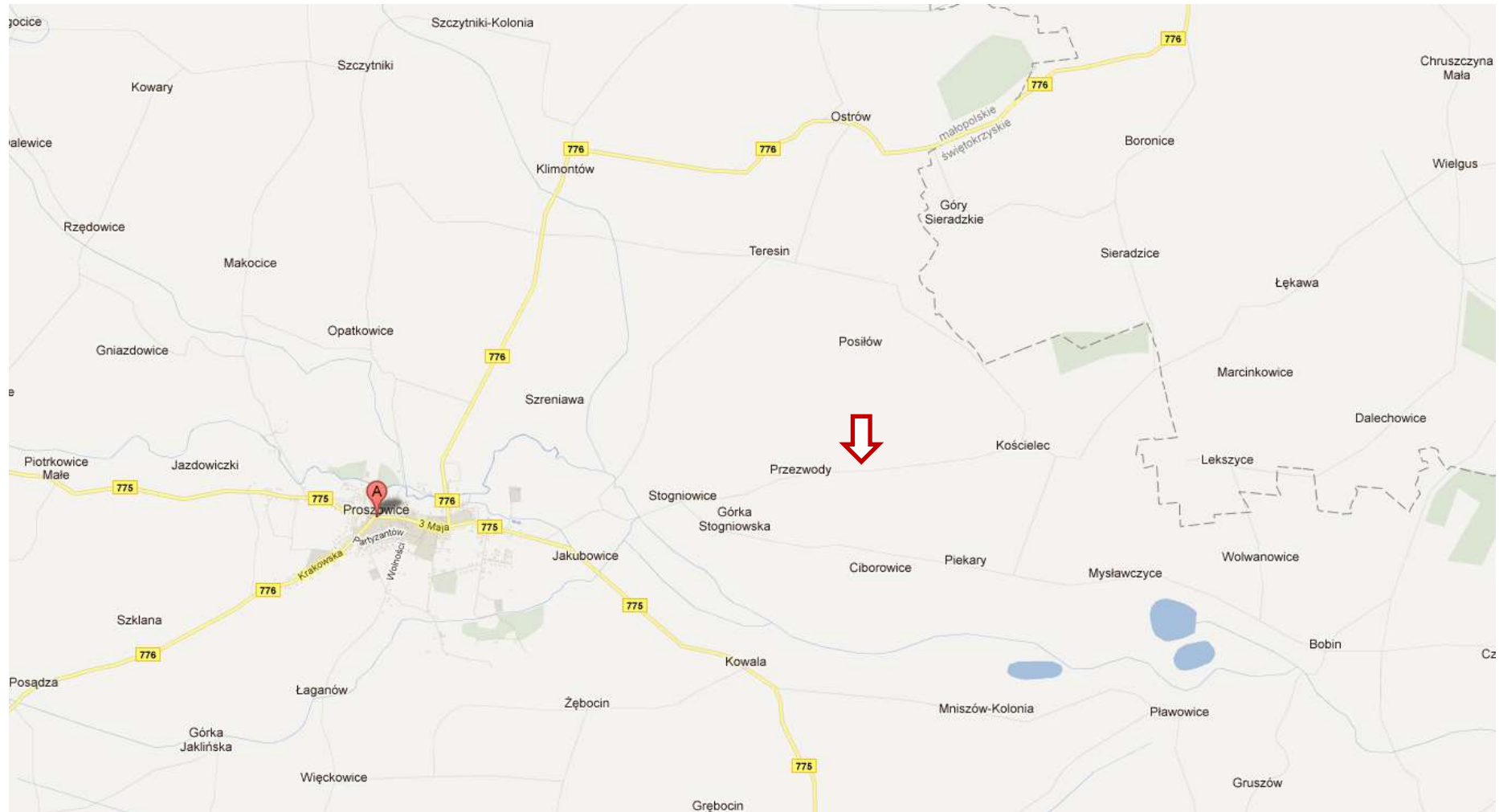
Dom nr 20, nr dz. 122




KARTA GMINNEJ EWIDENCJI ZABYTKÓW

1.OBIEKT Dom nr 48		5.MIEJSCOWOŚĆ Przewody	
2.OBECNA FUNKCJA Mieszkalna	3.MATERIAŁ Ceglany	4.DATOWANIE Datowany na 1950 rok	6.GMINA Proszowice
		7.POWIAT Proszowicki	
		8.WOJEWÓDZTWO Małopolskie	
		9.KOD POCZTOWY 32-100	
		10.LOKALIZACJA Przewody woj. Małopolskie	
		11.LOKALIZACJA ARCHEOLOGICZNA Nr obszaru AZP NR stanowiska na obszarze AZP Nr stanowiska w miejscowości	
		12.NUMER EWIDENCYJNY DZIAŁKI 24	
		13.WŁASNOŚĆ Prywatna	
		14.RODZAJ UŻYTKOWANIA Mieszkalne	
		15.INFORMACJE O OCHRONIE Nr i data wpisu do rejestru zabytków Zapis w planie zagospodarowania przestrzennego Inne	
		16.RODZAJE ZAGROZEŃ brak zagrożeń	
17.UWAGI Budynek ma odnowioną elewację, dach, stolarkę okienną oraz lukarny. Jedyną pozostałością jest ganek z krążankiem.			
18.STAN ZACHOWANIA Dobry	19.WPISUJĄCY DANE: Izabela Włodarz	20.DATA WYK.EWIDENCJI 2011 05 27	

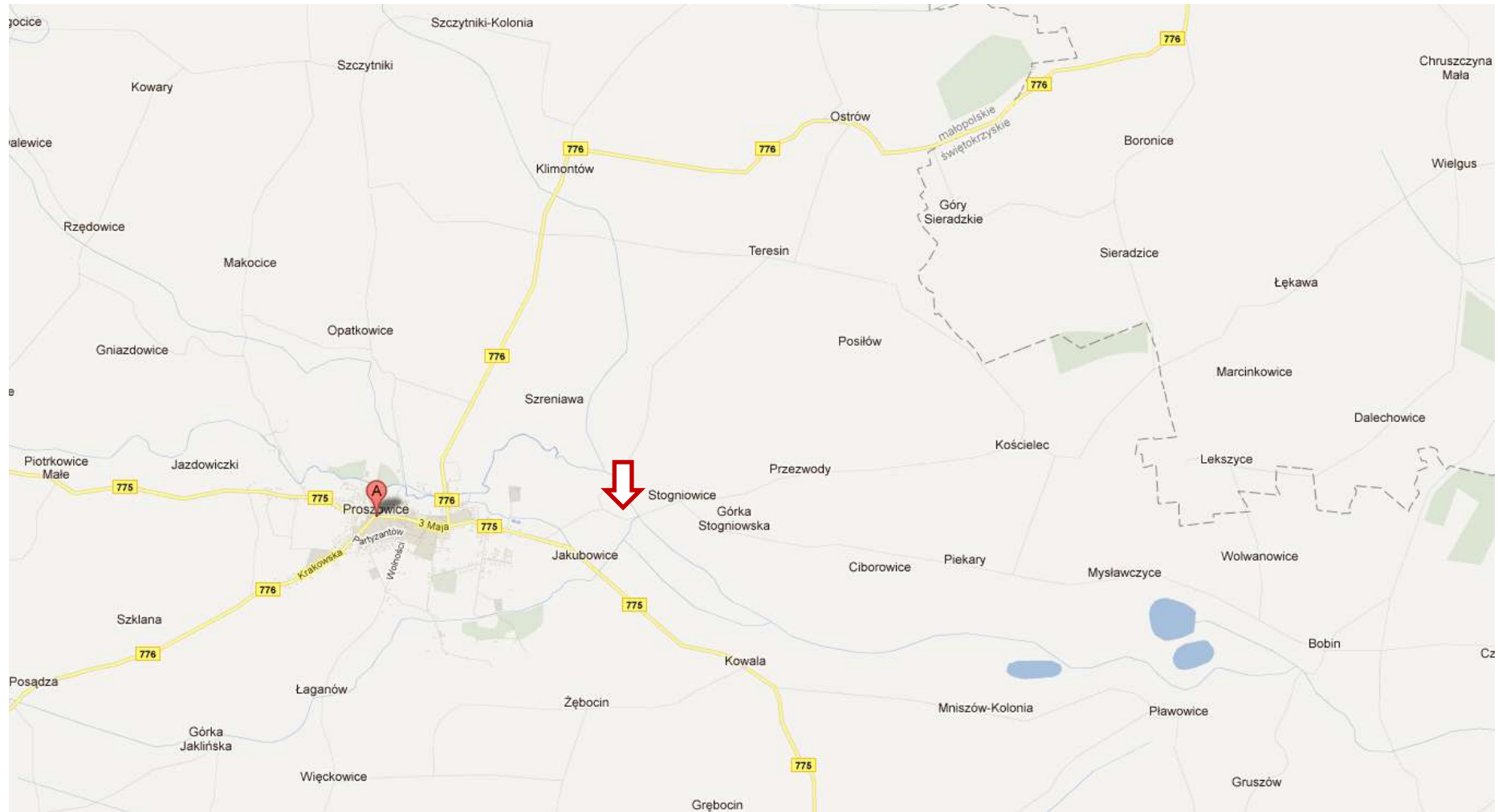
Dom nr 48, nr dz. 24



KARTA GMINNEJ EWIDENCJI ZABYTKÓW

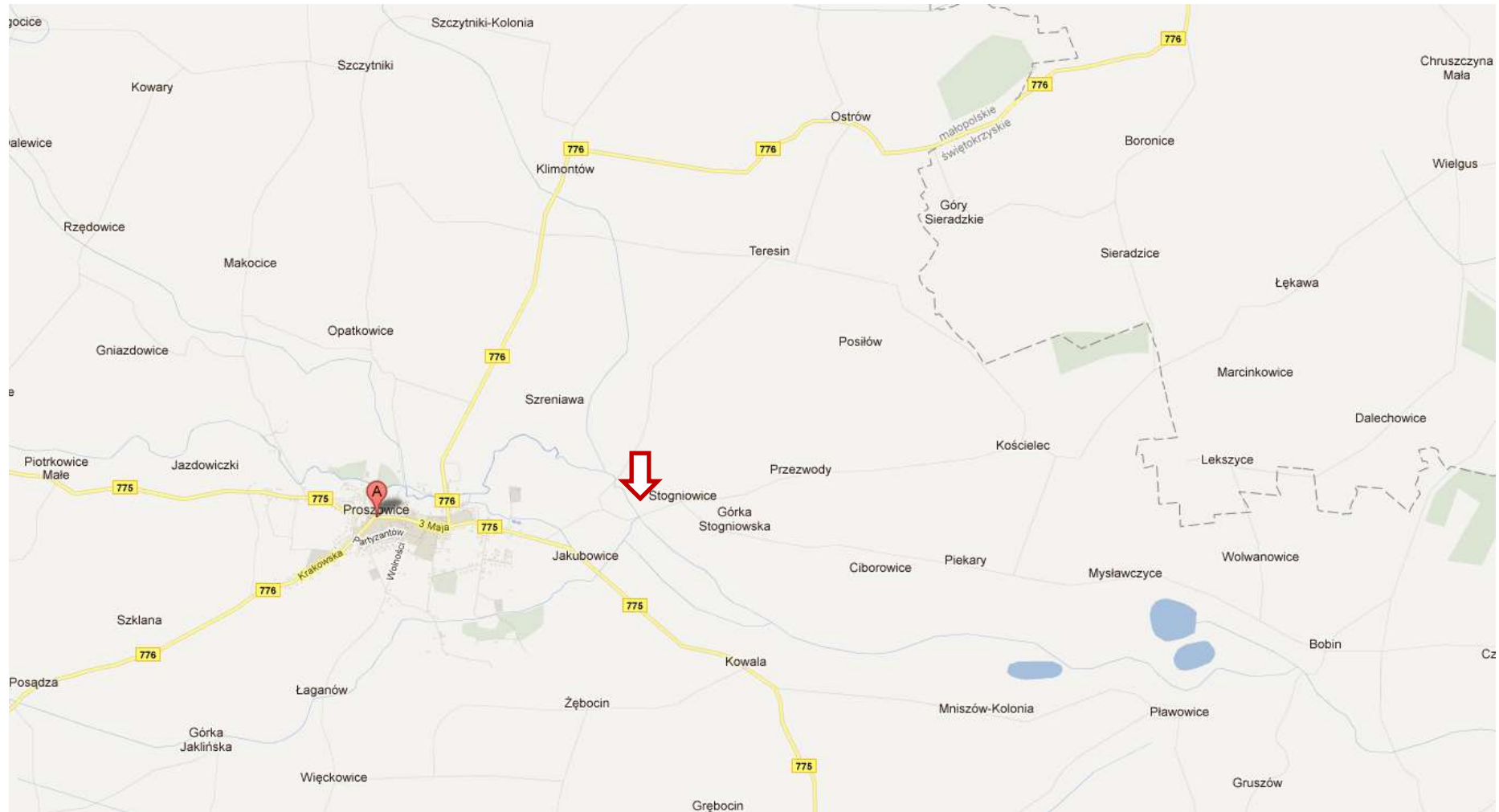
1.OBIEKT Szkoła Podstawowa			5.MIEJSCOWOŚĆ Stogniowice				
2.OBECNA FUNKCJA Szkoła		3.MATERIAŁ Ceglany		4.DATOWANIE Datowany na 2 ćw. XX wieku			
						6.GMINA Proszowice	
						7.POWIAT Proszowicki	
						8.WOJEWÓDZTWO Małopolskie	
						9.KOD POCZTOWY 32-100	
						10.LOKALIZACJA Stogniowice woj. Małopolskie	
						11.LOKALIZACJA ARCHEOLOGICZNA Nr obszaru AZP NR stanowiska na obszarze AZP Nr stanowiska w miejscowości	
						12.NUMER EWIDENCYJNY DZIAŁKI 504	
						13.WŁASNOŚĆ Gminna	
						14.RODZAJ UŻYTKOWANIA Szkoła	
						15.INFORMACJE O OCHRONIE Nr i data wpisu do rejestru zabytków Zapis w planie zagospodarowania przestrzennego Inne	
16.RODZAJE ZAGROŻEŃ brak zagrożeń							
17.UWAGI Budynek szkoły odnawiany, zadbane ,posiada oryginalne pokrycie dachu, dach mansardowy z lukarnami. Stolarka wymieniona, odnowiona elewacja.							
18.STAN ZACHOWANIA Dobry		19.WPISUJĄCY DANE: Izabela Włodarz		20.DATA WYK.EWIDENCJI 2011 06 02			

Szkoła Podstawowa , nr dz. 504



1.OBIEKT Założenia Folwarczne- Czworaki			5.MIEJSCOWOŚĆ Stogniowice
2.OBECNA FUNKCJA Mieszkalna	3.MATERIAŁ Ceglany	4.DATOWANIE Datowany na lata 30-te XX wieku	6.GMINA Proszowice
			7.POWIAT Proszowicki
			8.WOJEWÓDZTWO Małopolskie
			9.KOD POCZTOWY 32-100
			10.LOKALIZACJA Stogniowice woj. Małopolskie
			11.LOKALIZACJA ARCHEOLOGICZNA Nr obszaru AZP NR stanowiska na obszarze AZP Nr stanowiska w miejscowości
			12.NUMER EWIDENCYJNY DZIAŁKI 502/1
			13.WŁASNOŚĆ Współwłasność
			14.RODZAJ UŻYTKOWANIA Mieszkalne
			15.INFORMACJE O OCHRONIE Nr i data wpisu do rejestru zabytków Zapis w planie zagospodarowania przestrzennego Inne
			16.RODZAJE ZAGROŻEŃ brak zagrożeń
17.UWAGI Część budynku posiada odnowioną elewację, okna oraz drzwi wymienione w całości. Chronione ze względu na funkcję oraz jako część zespołu folwarcznego.			
18.STAN ZACHOWANIA Dobry	19.WPISUJĄCY DANE: Izabela Włodarz	20.DATA WYK.EWIDENCJI 2011 06 02	

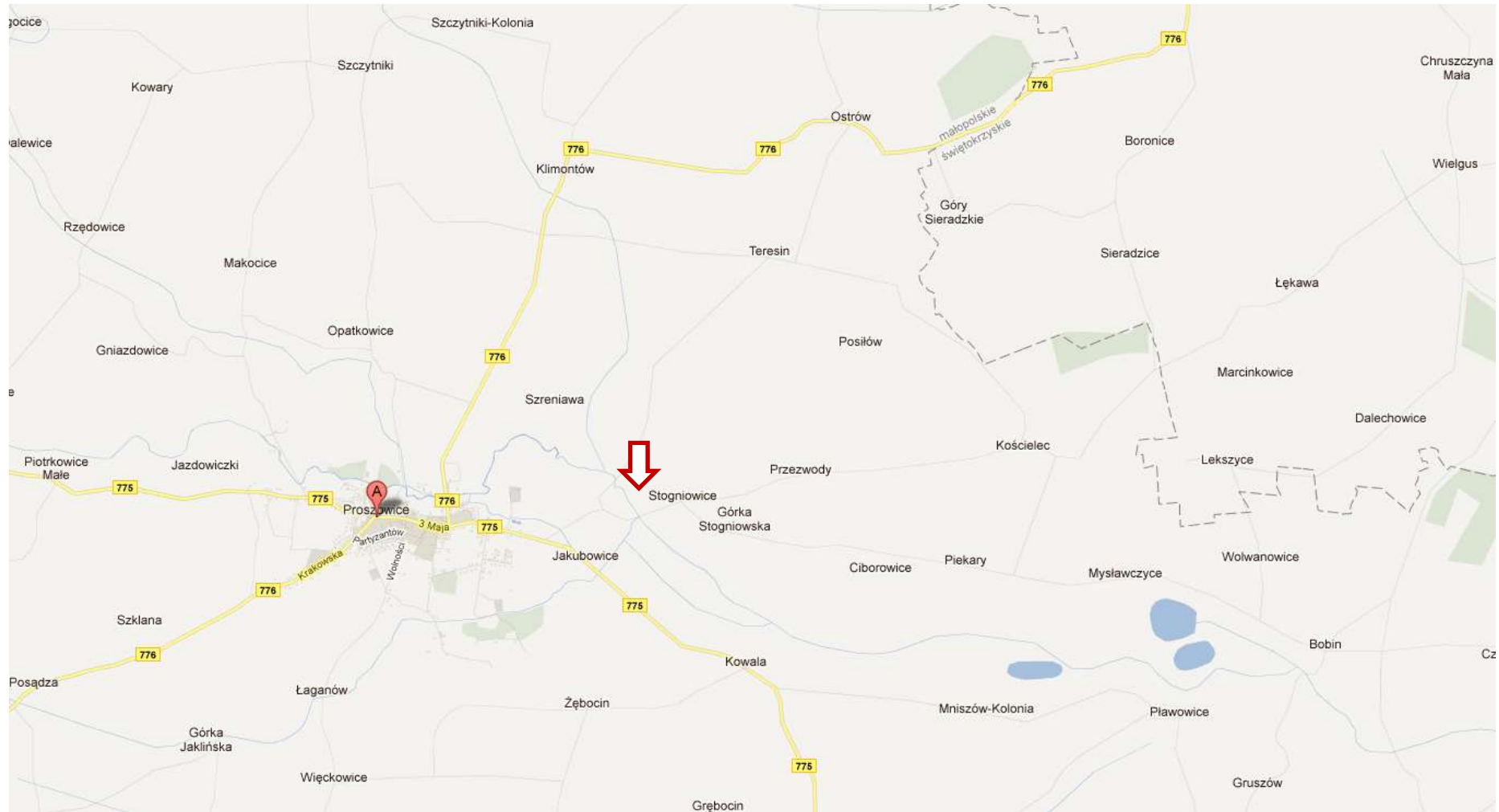
Założenie Folwarczne- Czworaki, nr dz.502/1



KARTA GMINNEJ EWIDENCJI ZABYTKÓW

1.OBIEKT Założenia Folwarczne- Czworaki			5.MIEJSCOWOŚĆ Stogniowice
2.OBECNA FUNKCJA Mieszkalna	3.MATERIAŁ Ceglany	4.DATOWANIE Datowany na koniec wieku XX	6.GMINA Proszowice
			7.POWIAT Proszowicki
			8.WOJEWÓDZTWO Małopolskie
			9.KOD POCZTOWY 32-100
			10.LOKALIZACJA Stogniowice woj. Małopolskie
			11.LOKALIZACJA ARCHEOLOGICZNA Nr obszaru AZP NR stanowiska na obszarze AZP Nr stanowiska w miejscowości
			12.NUMER EWIDENCYJNY DZIAŁKI 502/2
			13.WŁASNOŚĆ Współwłasność prywatna
			14.RODZAJ UŻYTKOWANIA Mieszkalne
			15.INFORMACJE O OCHRONIE Nr i data wpisu do rejestru zabytków Zapis w planie zagospodarowania przestrzennego Inne
			16.RODZAJE ZAGROZEŃ brak zagrożeń
17.UWAGI Budynek posiada wymienioną stolarkę okienną i drzwiową, elewacja dach pozostają oryginalne. Chronione ze względu na funkcję oraz jako część zespołu folwarcznego.			
18.STAN ZACHOWANIA Dobry	19.WPISUJĄCY DANE: Izabela Włodarz	20.DATA WYK.EWIDENCJI 2011 06 02	

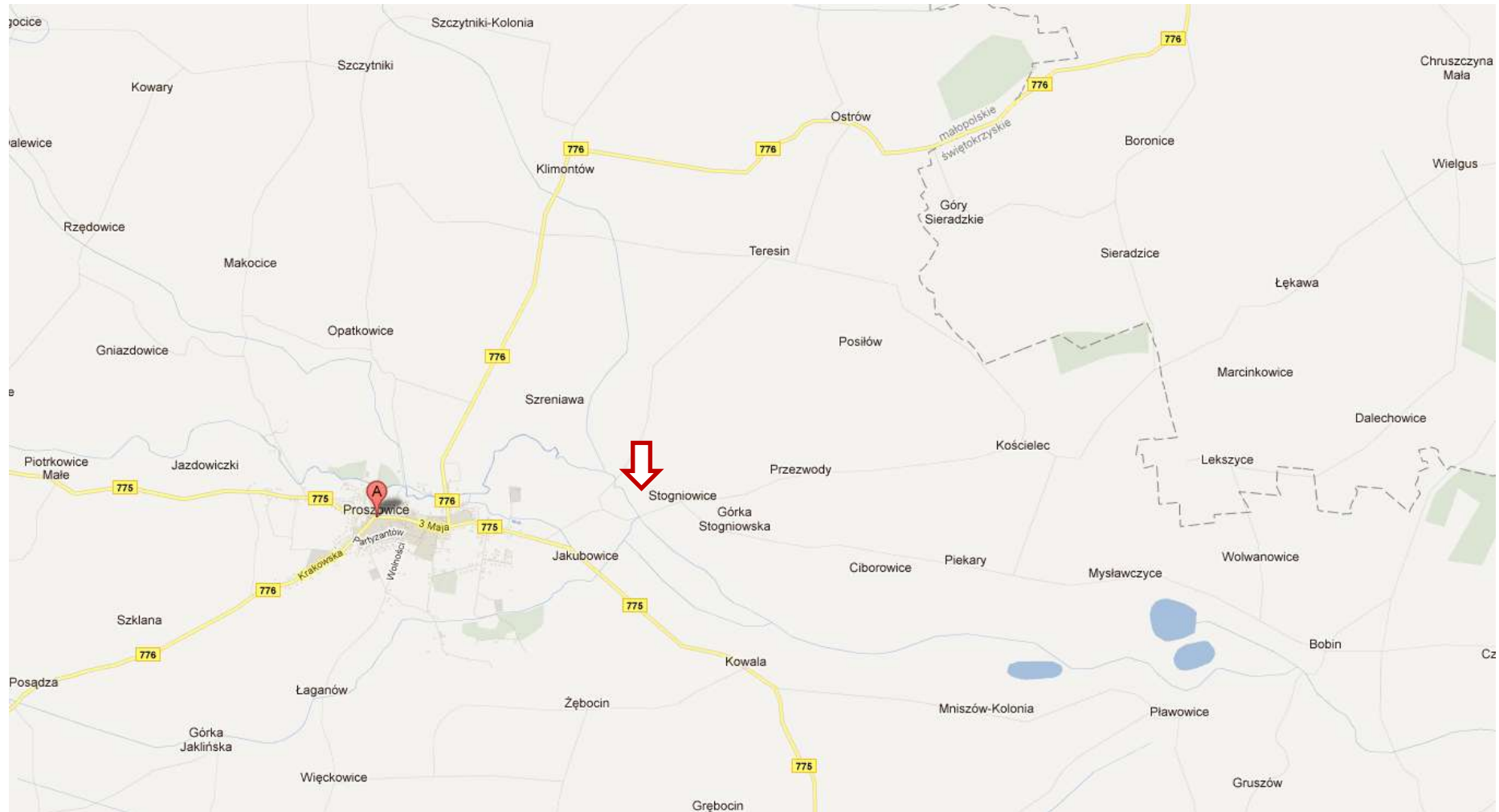
Założenie Folwarczne- Czworaki, nr dz.502/2




KARTA GMINNEJ EWIDENCJI ZABYTKÓW

1.OBIEKT Założenia Folwarczne- Chlew			5.MIEJSCOWOŚĆ Stogniowice
2.OBECNA FUNKCJA Mieszkalna	3.MATERIAŁ Ceglany	4.DATOWANIE Datowany na początek XX wieku	6.GMINA Proszowice
			7.POWIAT Proszowicki
			8.WOJEWÓDZTWO Małopolskie
			9.KOD POCZTOWY 32-100
			10.LOKALIZACJA Stogniowice woj. Małopolskie
			11.LOKALIZACJA ARCHEOLOGICZNA Nr obszaru AZP NR stanowiska na obszarze AZP Nr stanowiska w miejscowości
			12.NUMER EWIDENCYJNY DZIAŁKI 502/3
			13.WŁASNOŚĆ Współwłasność prywatna
			14.RODZAJ UŻYTKOWANIA Mieszkalne
			15.INFORMACJE O OCHRONIE Nr i data wpisu do rejestru zabytków Zapis w planie zagospodarowania przestrzennego Inne
			16.RODZAJE ZAGROZEŃ brak zagrożeń
17.UWAGI Budynek zaniedbany, brak części dachu, część budynku pokryta blachą, nie remontowany. W złym stanie technicznym. Chronione ze względu na funkcję oraz jako część zespołu folwarcznego.			
18.STAN ZACHOWANIA Dobry	19.WPISUJĄCY DANE: Izabela Włodarz	20.DATA WYK.EWIDENCJI 2011 06 02	

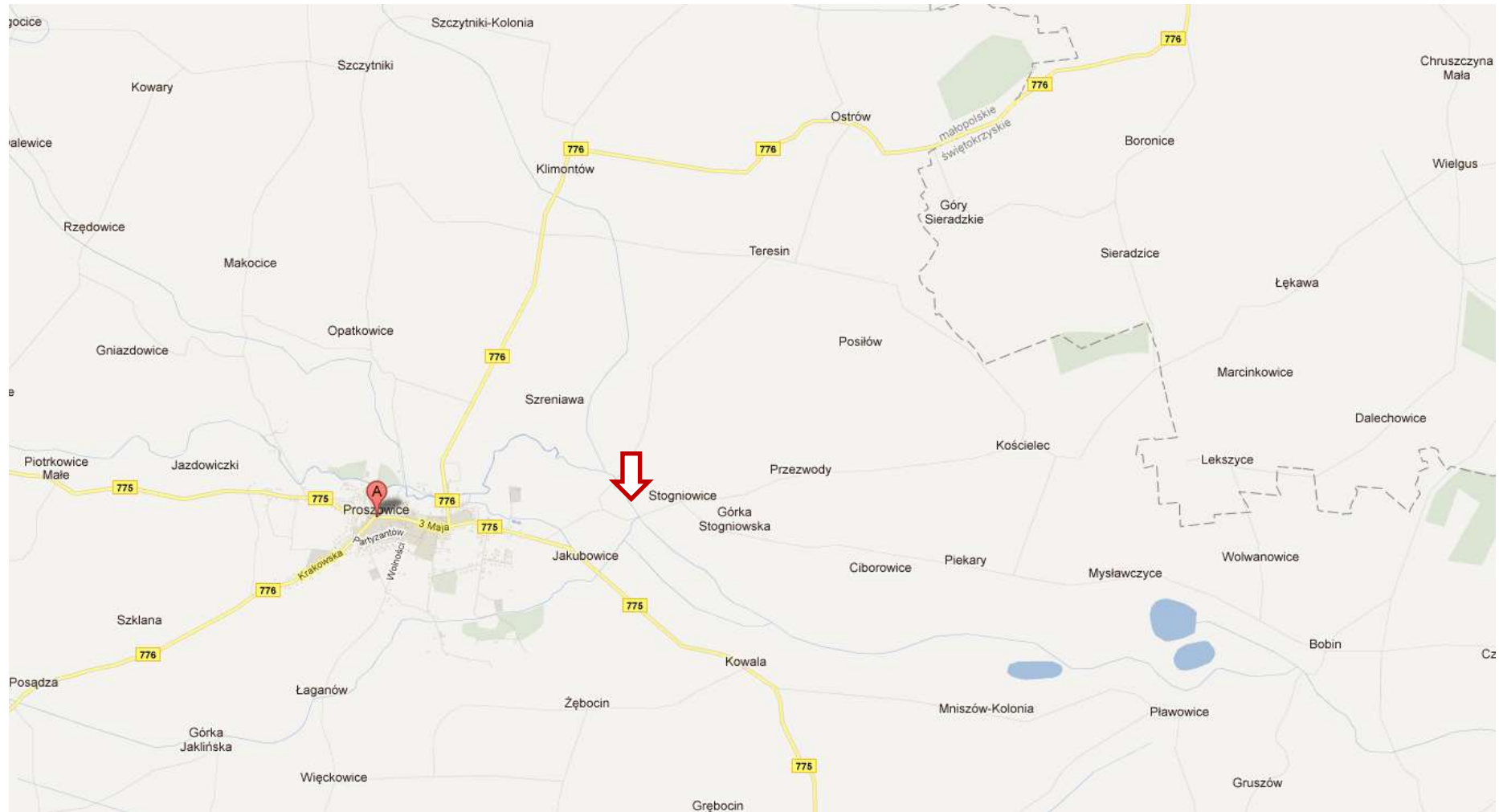
Założenia folwarczne- Chlew, nr dz.502/3




KARTA GMINNEJ EWIDENCJI ZABYTKÓW

1.OBIEKT Dom nr 41			5.MIEJSCOWOŚĆ Stogniowice
2.OBECNA FUNKCJA Mieszkalna	3.MATERIAŁ Ceglany	4.DATOWANIE Datowany na lata 20-te XX wieku	6.GMINA Proszowice
			7.POWIAT Proszowicki
			8.WOJEWÓDZTWO Małopolskie
			9.KOD POCZTOWY 32-100
			10.LOKALIZACJA Stogniowice woj. Małopolskie, przy drodze nr 111
			11.LOKALIZACJA ARCHEOLOGICZNA Nr obszaru AZP NR stanowiska na obszarze AZP Nr stanowiska w miejscowości
			12.NUMER EWIDENCYJNY DZIAŁKI 540
			13.WŁASNOŚĆ Prywatna
			14.RODZAJ UŻYTKOWANIA Mieszkalne
			15.INFORMACJE O OCHRONIE Nr i data wpisu do rejestru zabytków Zapis w planie zagospodarowania przestrzennego Inne
			16.RODZAJE ZAGROŻEŃ brak zagrożeń
17.UWAGI Budynek posiada wymienioną elewację na sidingową , wymieniona stolarka okienna i drzwiowa, oraz pokrycie dachu. Chronione ze względu na funkcję oraz jako część zespołu folwarcznego.			
18.STAN ZACHOWANIA Dobry	19.WPISUJĄCY DANE: Izabela Włodarz	20.DATA WYK.EWIDENCJI 2011 06 02	

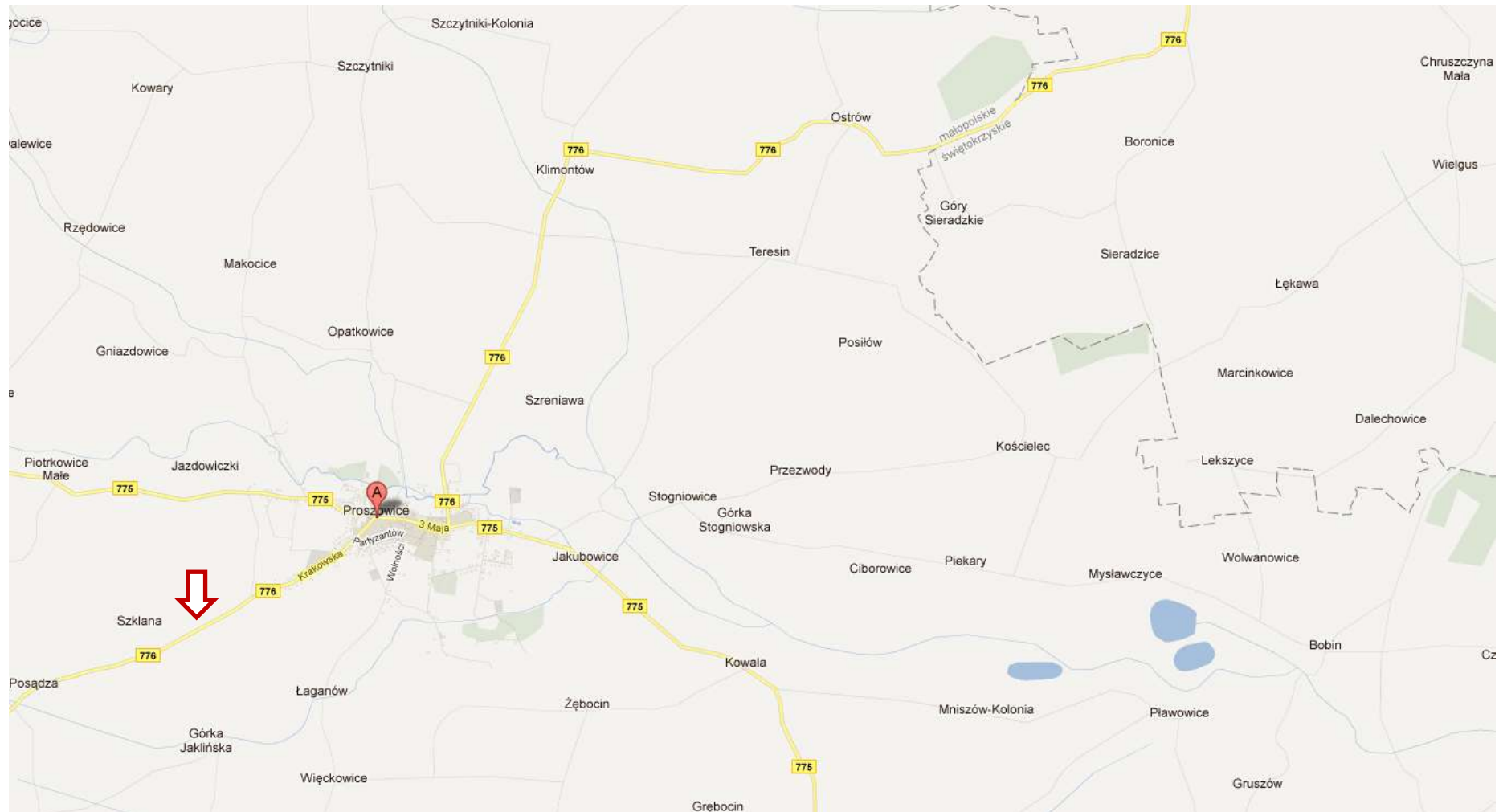
Dom nr 41, nr dz. 540




KARTA GMINNEJ EWIDENCJI ZABYTKÓW

1.OBIEKT Dom nr 12			5.MIEJSCOWOŚĆ Szklana	
2.OBECNA FUNKCJA Mieszkalna	3.MATERIAŁ Ceglany	4.DATOWANIE Datowany na początek wieku XX	6.GMINA Proszowice	
			7.POWIAT Proszowicki	
			8.WOJEWÓDZTWO Małopolskie	
			9.KOD POCZTOWY 32-100	
			10.LOKALIZACJA Szklana woj. Małopolskie, przy drodze nr 776	
			11.LOKALIZACJA ARCHEOLOGICZNA Nr obszaru AZP NR stanowiska na obszarze AZP Nr stanowiska w miejscowości	
			12.NUMER EWIDENCYJNY DZIAŁKI 12/2	
			13.WŁASNOŚĆ Prywatna	
			14.RODZAJ UŻYTKOWANIA Nie użytkowany- wyburzony	
			15.INFORMACJE O OCHRONIE Nr i data wpisu do rejestru zabytków Zapis w planie zagospodarowania przestrzennego Inne	
			16.RODZAJE ZAGROZEŃ brak zagrożeń	
17.UWAGI Budynek został przerobiony na magazyn warzyw, całe wnętrze przerobione i wyburzone.				
18.STAN ZACHOWANIA Zaniedbany	19.WPISUJĄCY DANE: Izabela Włodarz	20.DATA WYK.EWIDENCJI 2011 06 02		

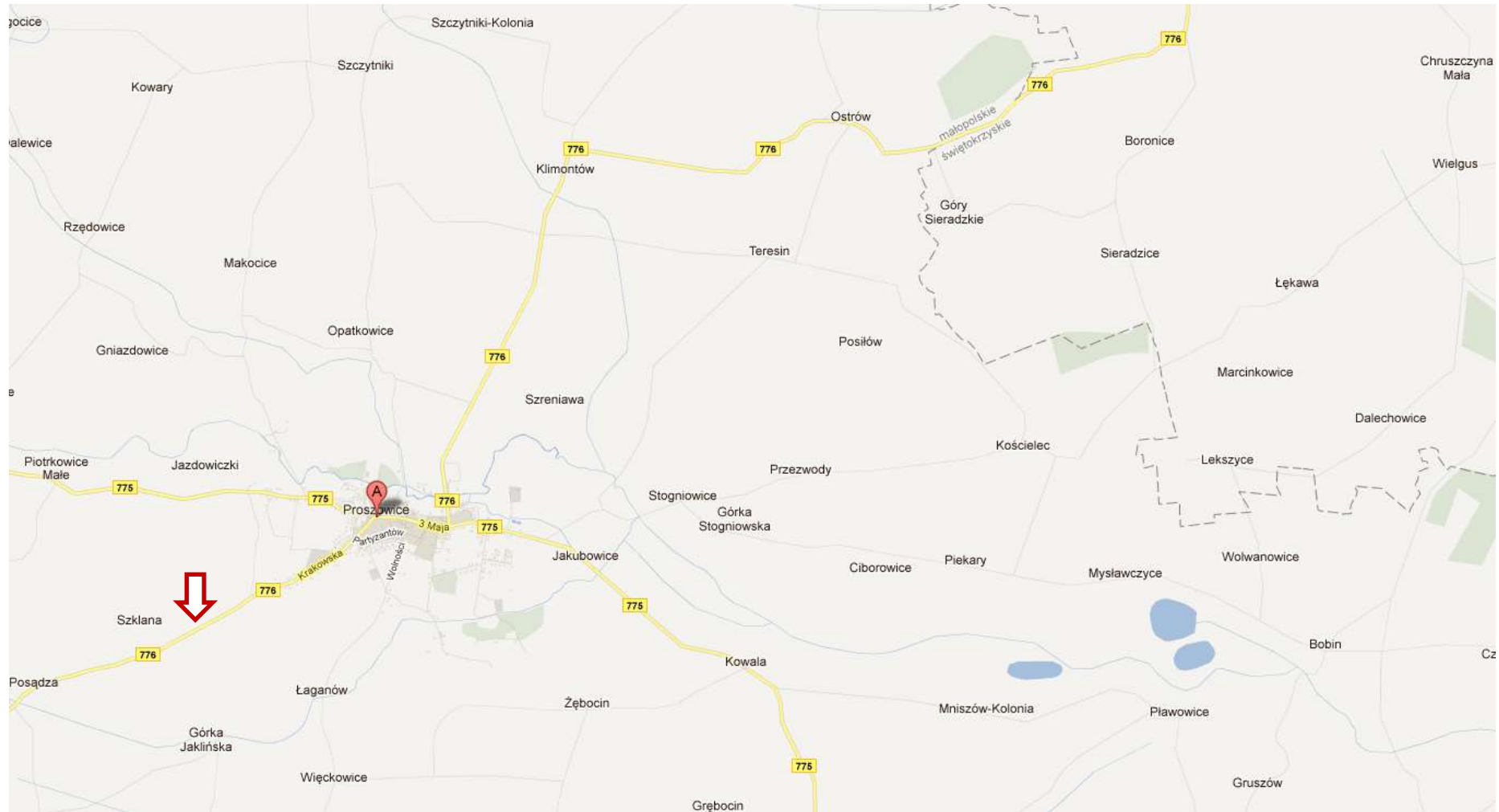
Dom nr 12, nr dz. 12/2




KARTA GMINNEJ EWIDENCJI ZABYTKÓW

1.OBIEKT Dom nr 10			5.MIEJSCOWOŚĆ Szklana	
2.OBECNA FUNKCJA Mieszkalna	3.MATERIAŁ Ceglany	4.DATOWANIE Datowany na lata 20-te XX wieku	6.GMINA Proszowice	
			7.POWIAT Proszowicki	
			8.WOJEWÓDZTWO Małopolskie	
			9.KOD POCZTOWY 32-100	
			10.LOKALIZACJA Szklana woj. Małopolskie, przy drodze nr 776	
			11.LOKALIZACJA ARCHEOLOGICZNA Nr obszaru AZP NR stanowiska na obszarze AZP Nr stanowiska w miejscowości	
			12.NUMER EWIDENCYJNY DZIAŁKI	
			13.WŁASNOŚĆ Prywatna	
			14.RODZAJ UŻYTKOWANIA Mieszkalne	
			15.INFORMACJE O OCHRONIE Nr i data wpisu do rejestru zabytków Zapis w planie zagospodarowania przestrzennego Inne	
			16.RODZAJE ZAGROZEŃ brak zagrożeń	
17.UWAGI Budynek podlega ochronie ewidencyjnej ze względu na ceglana elewację, łukowe nadproża oraz stolarkę okienną zdobioną szprosami.				
18.STAN ZACHOWANIA dobry	19.WPISUJĄCY DANE: Izabela Włodarz	20.DATA WYK.EWIDENCJI 2011 06 02		

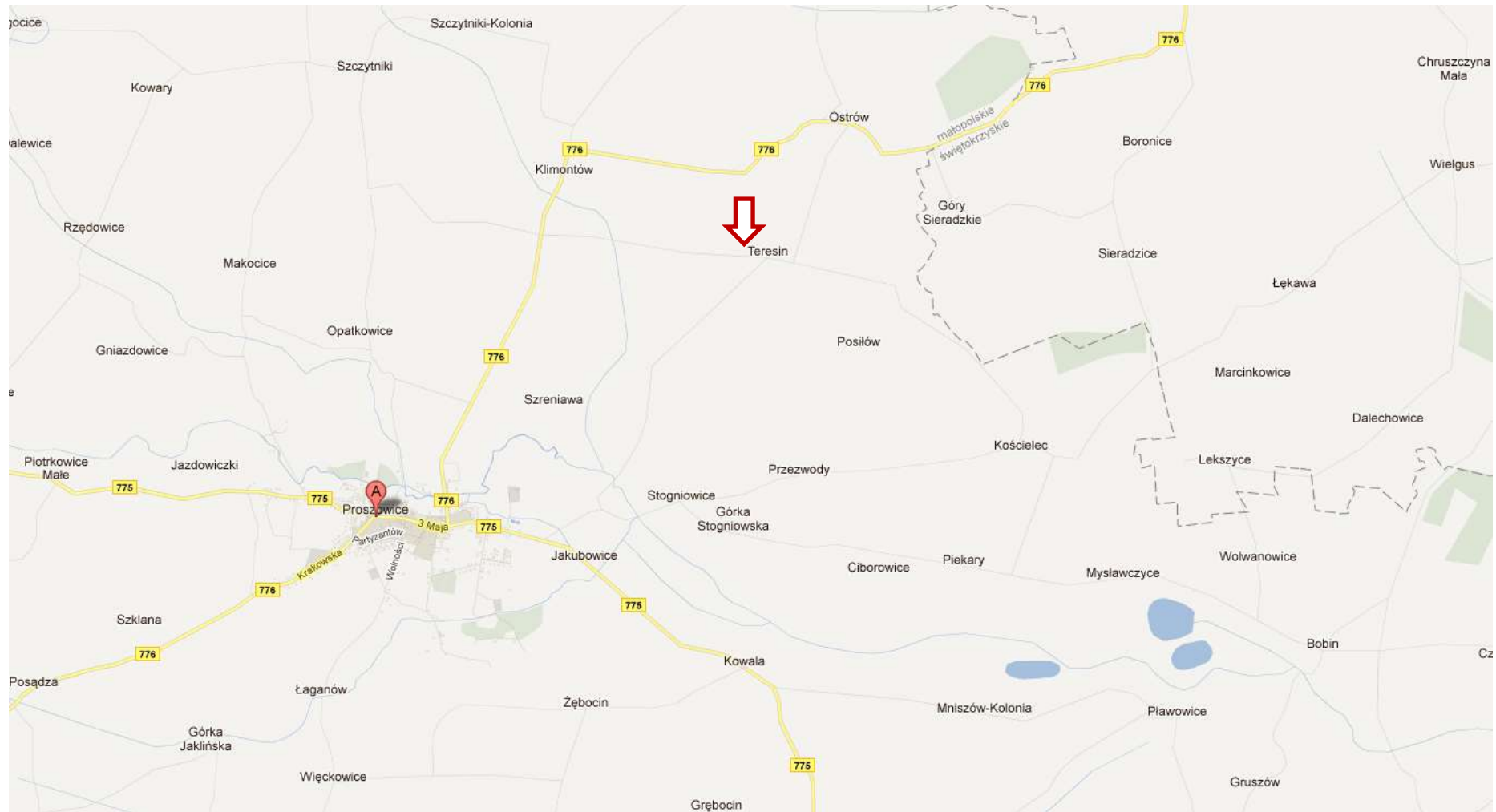
Dom nr 10, nr dz.




KARTA GMINNEJ EWIDENCJI ZABYTKÓW

1.OBIEKT Dom nr 17			5.MIEJSCOWOŚĆ Teresin
2.OBECNA FUNKCJA Mieszkalna	3.MATERIAŁ Drewniany	4.DATOWANIE Datowany na 1946r	6.GMINA Proszowice
			7.POWIAT Proszowicki
			8.WOJEWÓDZTWO Małopolskie
			9.KOD POCZTOWY 32-112
			10.LOKALIZACJA Teresin woj. Małopolskie
			11.LOKALIZACJA ARCHEOLOGICZNA Nr obszaru AZP NR stanowiska na obszarze AZP Nr stanowiska w miejscowości
			12.NUMER EWIDENCYJNY DZIAŁKI 144/2
			13.WŁASNOŚĆ Prywatna
14.RODZAJ UŻYTKOWANIA Mieszkalne			15.INFORMACJE O OCHRONIE Nr i data wpisu do rejestru zabytków Zapis w planie zagospodarowania przestrzennego Inne
16.RODZAJE ZAGROZEŃ brak zagrożeń			17.UWAGI Budynek posiada dobrze zachowaną drewnianą elewację, dach oraz stolarkę okienną i drzwiową. Zdobienia drzewiowe oraz okna ze szprosami.
18.STAN ZACHOWANIA Dobry	19.WPISUJĄCY DANE: Izabela Włodarz	20.DATA WYK.EWIDENCJI 2011 06 02	

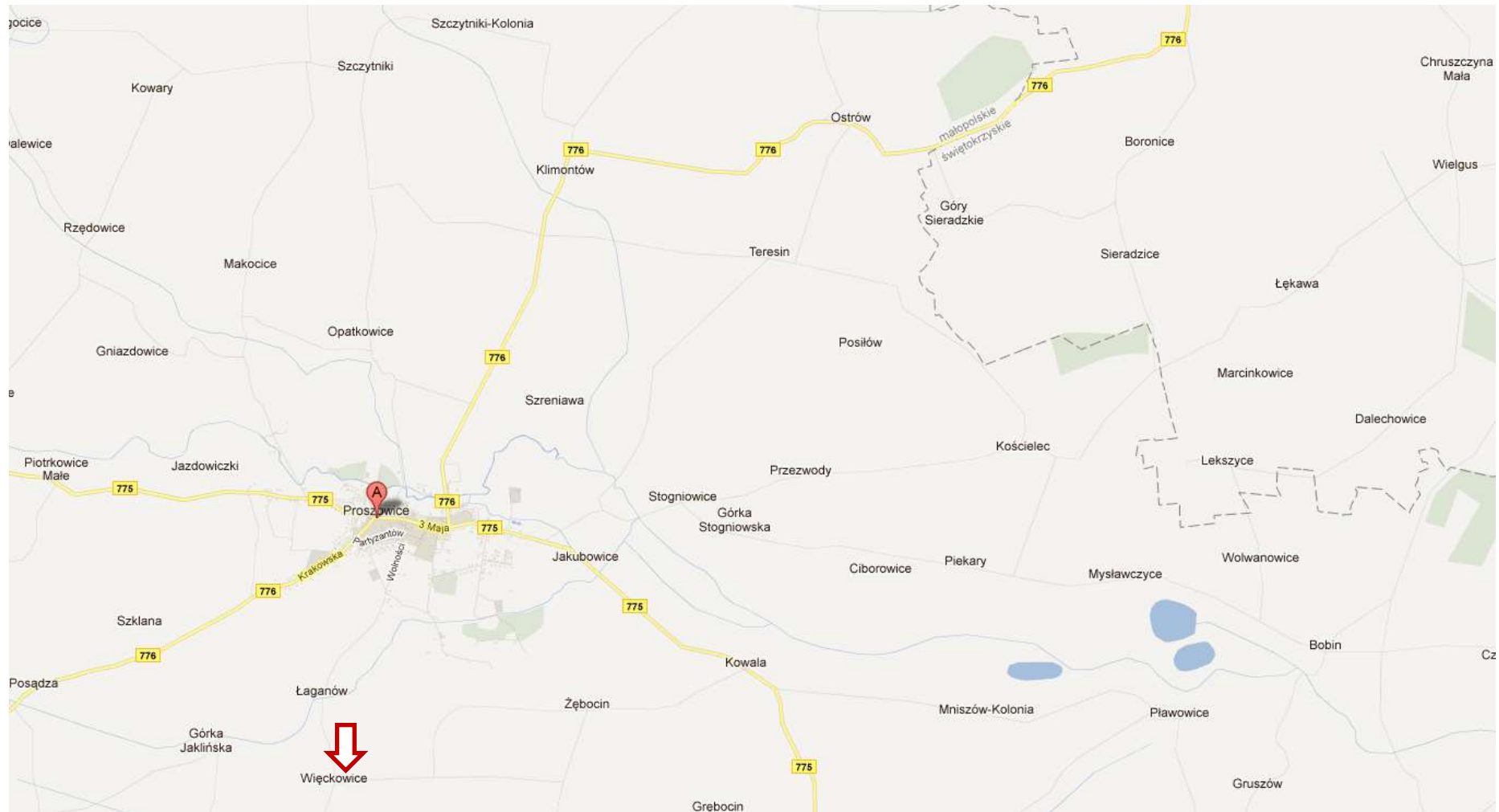
Dom nr 17, nr dz.144/2




KARTA GMINNEJ EWIDENCJI ZABYTKÓW

1.OBIEKT Kapliczka przydrożna		5.MIEJSCOWOŚĆ Więckowice	
2.OBECNA FUNKCJA Kapliczka	3.MATERIAŁ Ceglana	4.DATOWANIE Datowany na początek XX wieku	6.GMINA Proszowice
			7.POWIAT Proszowicki
			8.WOJEWÓDZTWO Małopolskie
			9.KOD POCZTOWY 32-100
			10.LOKALIZACJA Więckowice woj. Małopolskie
			11.LOKALIZACJA ARCHEOLOGICZNA Nr obszaru AZP NR stanowiska na obszarze AZP Nr stanowiska w miejscowości
			12.NUMER EWIDENCYJNY DZIAŁKI
			13.WŁASNOŚĆ Prywatna
			14.RODZAJ UŻYTKOWANIA Kultowe
			15.INFORMACJE O OCHRONIE Nr i data wpisu do rejestru zabytków Zapis w planie zagospodarowania przestrzennego Inne
			16.RODZAJE ZAGROZEŃ brak zagrożeń
			17.UWAGI Kapliczka zachowana w dobrym stanie, odnawiana, z drewniana stolarką, i krzyżem.
18.STAN ZACHOWANIA Dobry	19.WPISUJĄCY DANE: Izabela Włodarz	20.DATA WYK.EWIDENCJI 2011 06 02	

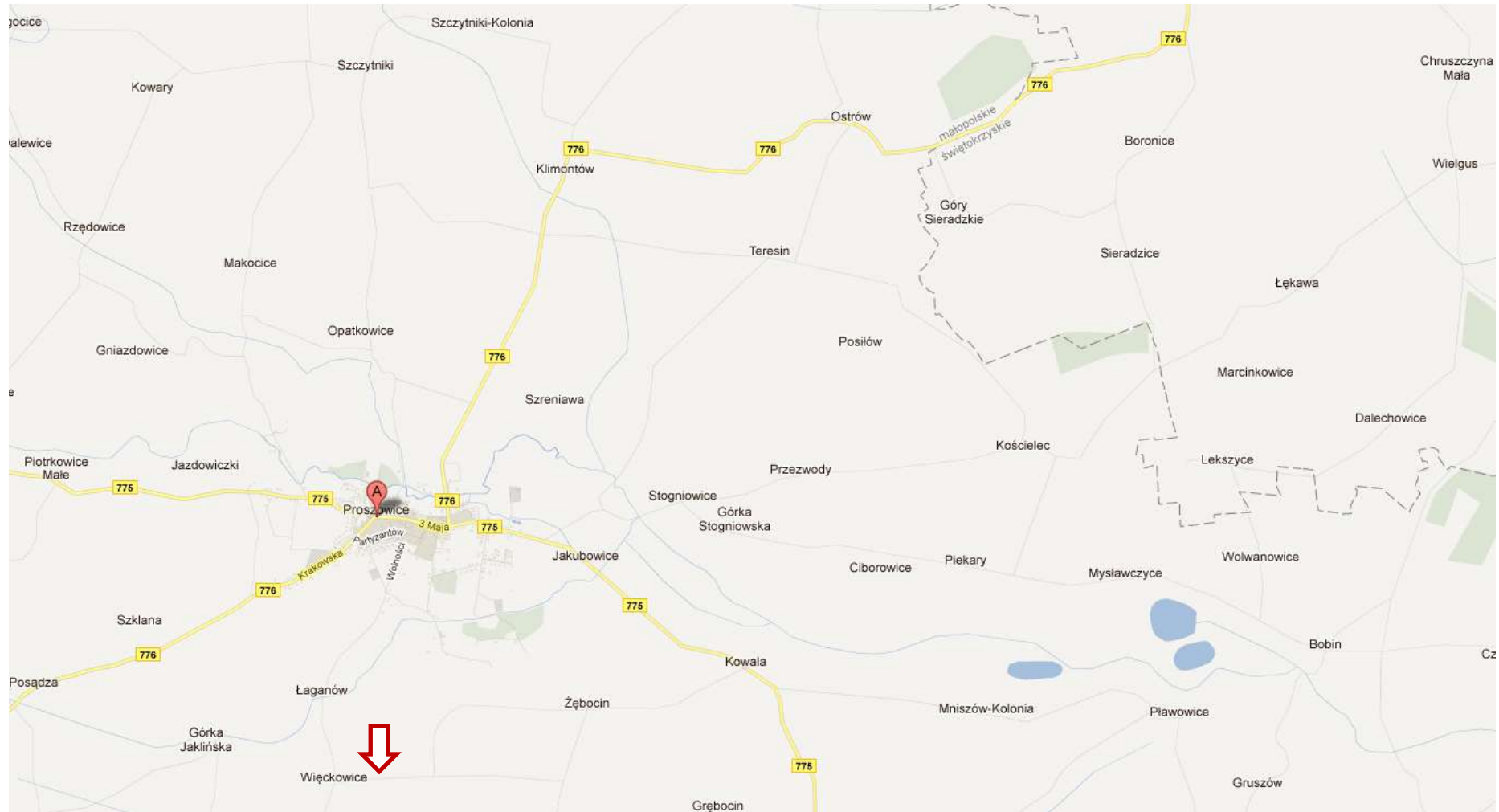
Kaplica przydrożna




KARTA GMINNEJ EWIDENCJI ZABYTKÓW

1.OBIEKT Park Dworski			5.MIEJSCOWOŚĆ Więckowice
2.OBECNA FUNKCJA Park	3.MATERIAŁ	4.DATOWANIE Datowany na początek XX wieku	6.GMINA Proszowice
			7.POWIAT Proszowicki
			8.WOJEWÓDZTWO Małopolskie
			9.KOD POCZTOWY 32-100
			10.LOKALIZACJA Więckowice woj. Małopolskie
			11.LOKALIZACJA ARCHEOLOGICZNA Nr obszaru AZP NR stanowiska na obszarze AZP Nr stanowiska w miejscowości
			12.NUMER EWIDENCYJNY DZIAŁKI 131, 130/10
			13.WŁASNOŚĆ OSP
			14.RODZAJ UŻYTKOWANIA Turystyczne, wypoczynkowe
			15.INFORMACJE O OCHRONIE Nr i data wpisu do rejestru zabytków Zapis w planie zagospodarowania przestrzennego Inne
			16.RODZAJE ZAGROZEŃ brak zagrożeń
18.STAN ZACHOWANIA Dobry			17.UWAG Pozostałością parku jest starodrzew - lipy posadzone wzdłuż drogi oraz grab w podwórzu gospodarstwa.
19.WPISUJĄCY DANE: Izabela Włodarz		20.DATA WYK.EWIDENCJI 2011 06 02	

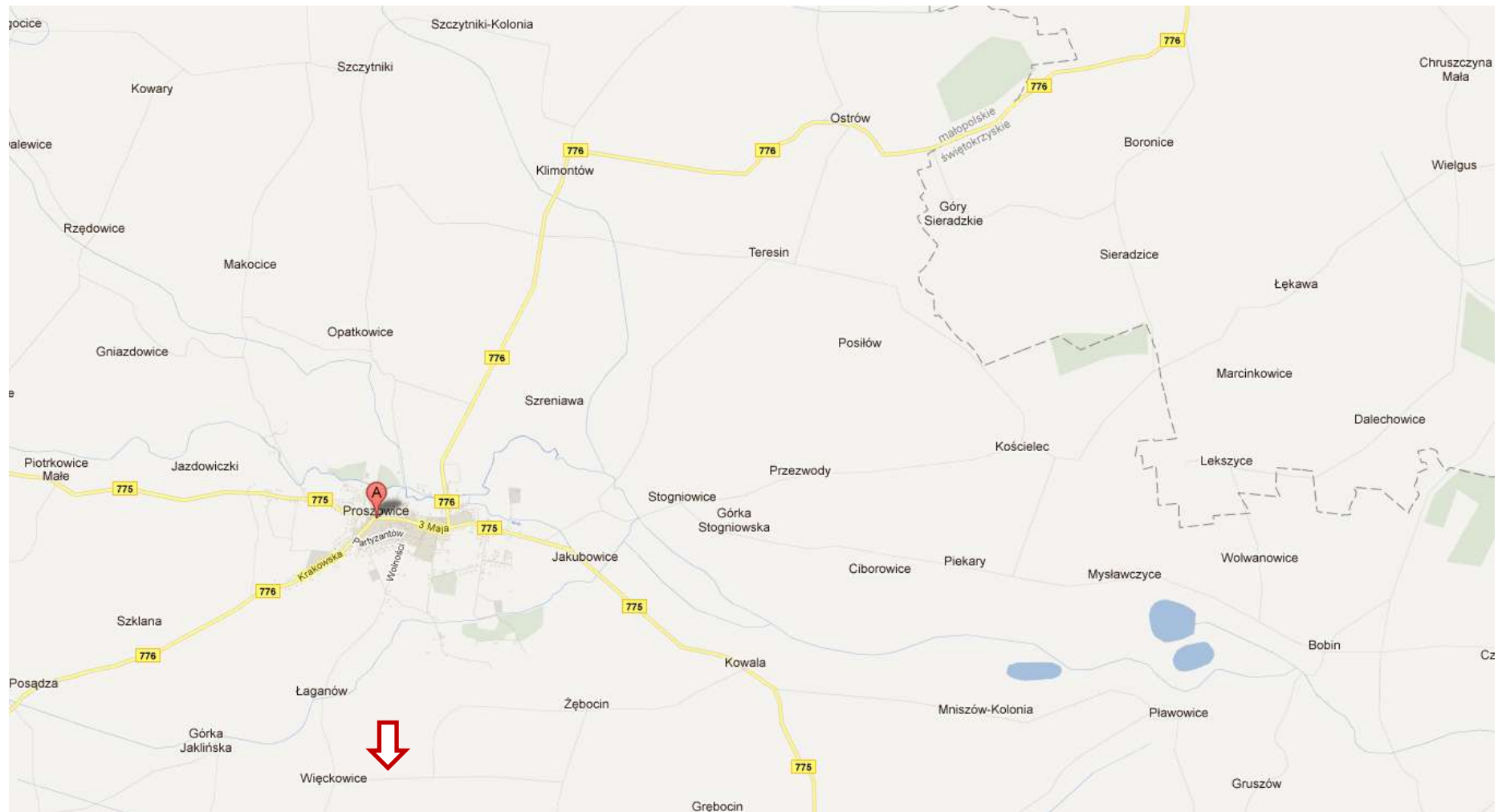
Park dworski, nr dz. 131,130/10




KARTA GMINNEJ EWIDENCJI ZABYTKÓW

1.OBIEKT Dom nr 26		5.MIEJSCOWOŚĆ Więckowice	
2.OBECNA FUNKCJA Mieszkalna	3.MATERIAŁ Drewniano-ceglany	4.DATOWANIE Datowany na początek XX wieku, przebudowany lata 50-te XX wieku	6.GMINA Proszowice
			7.POWIAT Proszowicki
			8.WOJEWÓDZTWO Małopolskie
			9.KOD POCZTOWY 32-100
			10.LOKALIZACJA Więckowice woj. Małopolskie
			11.LOKALIZACJA ARCHEOLOGICZNA Nr obszaru AZP NR stanowiska na obszarze AZP Nr stanowiska w miejscowości
			12.NUMER EWIDENCYJNY DZIAŁKI 131
			13.WŁASNOŚĆ Prywatna
			14.RODZAJ UŻYTKOWANIA Mieszkalne
			15.INFORMACJE O OCHRONIE Nr i data wpisu do rejestru zabytków Zapis w planie zagospodarowania przestrzennego Inne
			16.RODZAJE ZAGROZEŃ brak zagrożeń
17.UWAGI Dom posiada oryginalne drewniane okna ze szprosami, lukarnę obitą drewnem, oraz w części frontowej elewację drewnianą. Również pokrycie dachu pozostało nie zmienione. Budynek chroniony ze względu na swoją dawną funkcję.			
18.STAN ZACHOWANIA Dobry	19.WPISUJĄCY DANE: Izabela Włodarz	20.DATA WYK.EWIDENCJI 2011 06 02	

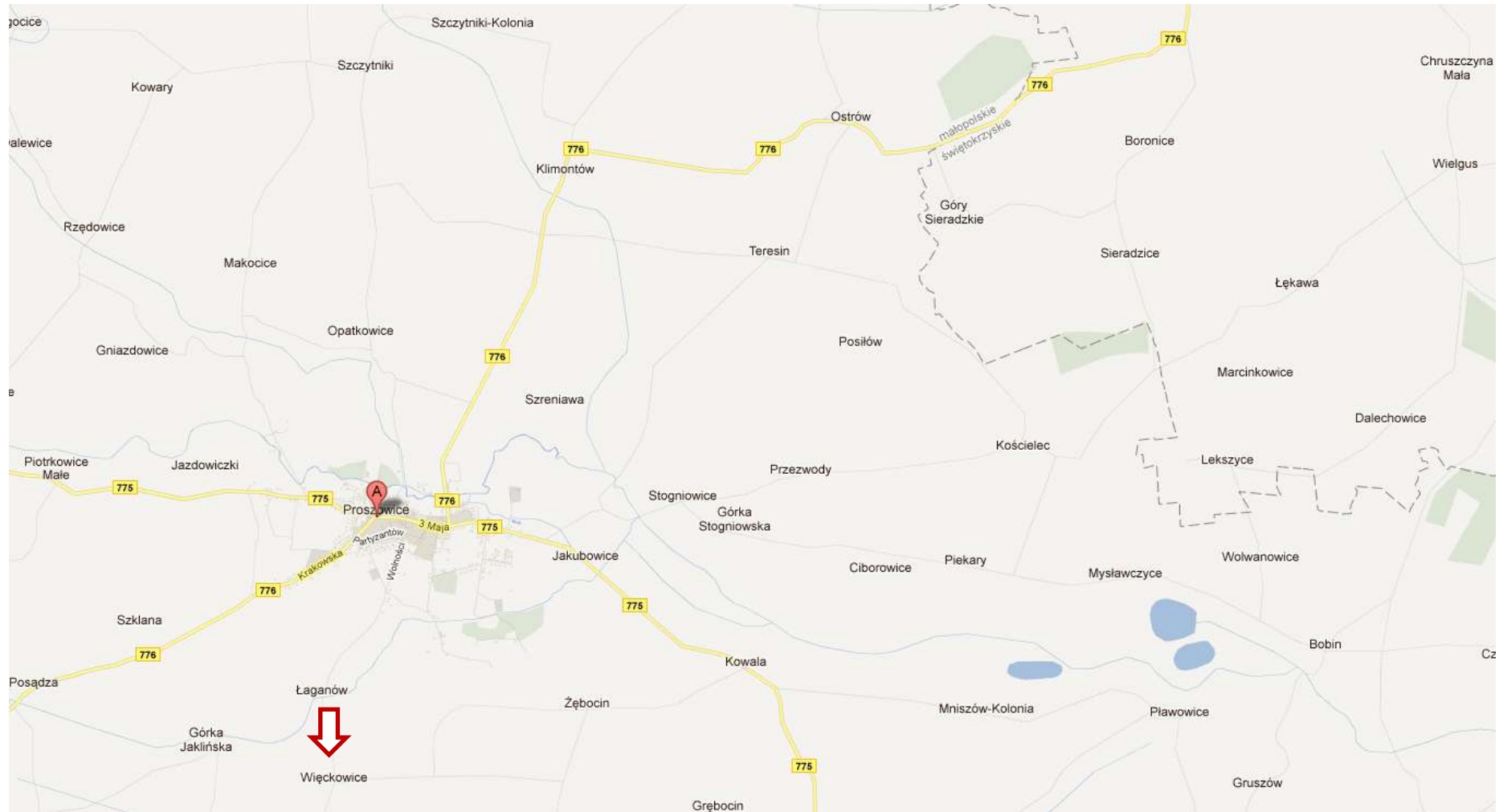
Dom nr 26, nr dz. 131



KARTA GMINNEJ EWIDENCJI ZABYTKÓW

1.OBIEKT Dom nr 74			5.MIEJSCOWOŚĆ Więckowice					
2.OBECNA FUNKCJA Mieszkalna	3.MATERIAŁ Drewniany	4.DATOWANIE Datowany na początek XX wieku		6.GMINA Proszowice				
					7.POWIAT Proszowicki			
					8.WOJEWÓDZTWO Małopolskie			
					9.KOD POCZTOWY 32-100			
					10.LOKALIZACJA Więckowice woj. Małopolskie			
					11.LOKALIZACJA ARCHEOLOGICZNA Nr obszaru AZP NR stanowiska na obszarze AZP Nr stanowiska w miejscowości			
					12.NUMER EWIDENCYJNY DZIAŁKI 158			
					13.WŁASNOŚĆ Prywatna			
					14.RODZAJ UŻYTKOWANIA Mieszkalne			
					15.INFORMACJE O OCHRONIE Nr i data wpisu do rejestru zabytków Zapis w planie zagospodarowania przestrzennego Inne			
					16.RODZAJE ZAGROZEŃ brak zagrożeń			
17.UWAGI Budynek nie remontowany, posiada oryginalną drewnianą elewację, dach oraz stolarkę. Wszystkie elementy budynku wymagają odnowienia i remontu.								
18.STAN ZACHOWANIA Dobry		19.WPISUJĄCY DANE: Izabela Włodarz		20.DATA WYK.EWIDENCJI 2011 06 02				

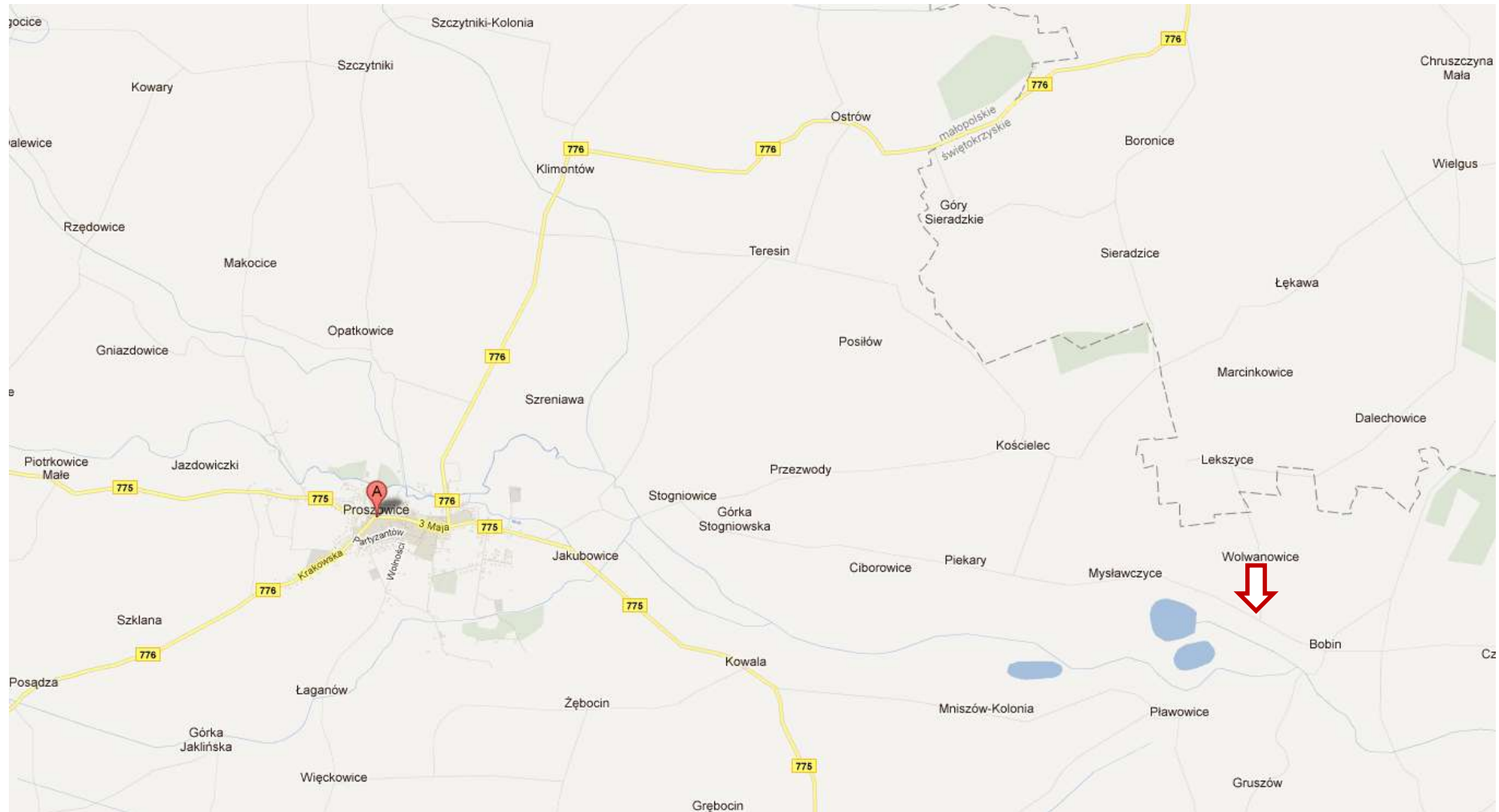
Dom nr 74, nr dz. 158




KARTA GMINNEJ EWIDENCJI ZABYTKÓW

1.OBIEKT Dom nr 14		5.MIEJSCOWOŚĆ Wolwanowice	
2.OBECNA FUNKCJA Mieszkalna	3.MATERIAŁ Ceglany	4.DATOWANIE Datowany na 1918 rok	6.GMINA Proszowice
		7.POWIAT Proszowicki	
		8.WOJEWÓDZTWO Małopolskie	
		9.KOD POCZTOWY 32-100	
		10.LOKALIZACJA Wolwanowice woj. Małopolskie	
		11.LOKALIZACJA ARCHEOLOGICZNA Nr obszaru AZP NR stanowiska na obszarze AZP Nr stanowiska w miejscowości	
		12.NUMER EWIDENCYJNY DZIAŁKI 193	
		13.WŁASNOŚĆ Prywatna	
		14.RODZAJ UŻYTKOWANIA Mieszkalne	
		15.INFORMACJE O OCHRONIE Nr i data wpisu do rejestru zabytków Zapis w planie zagospodarowania przestrzennego Inne	
		16.RODZAJE ZAGROŻEŃ brak zagrożeń	
17.UWAGI Budynek chroniony ze względu na swoją pierwotną funkcję, styl budownictwa oraz liczne zdobienia ceglane. Budynek wymaga remontu dachu, oraz odnowienia elewacji. Stolarka okienna i drzwiowa zostały wymienione.			
18.STAN ZACHOWANIA dobry	19.WPISUJĄCY DANE: Izabela Włodarz	20.DATA WYK.EWIDENCJI 2011 06 02	

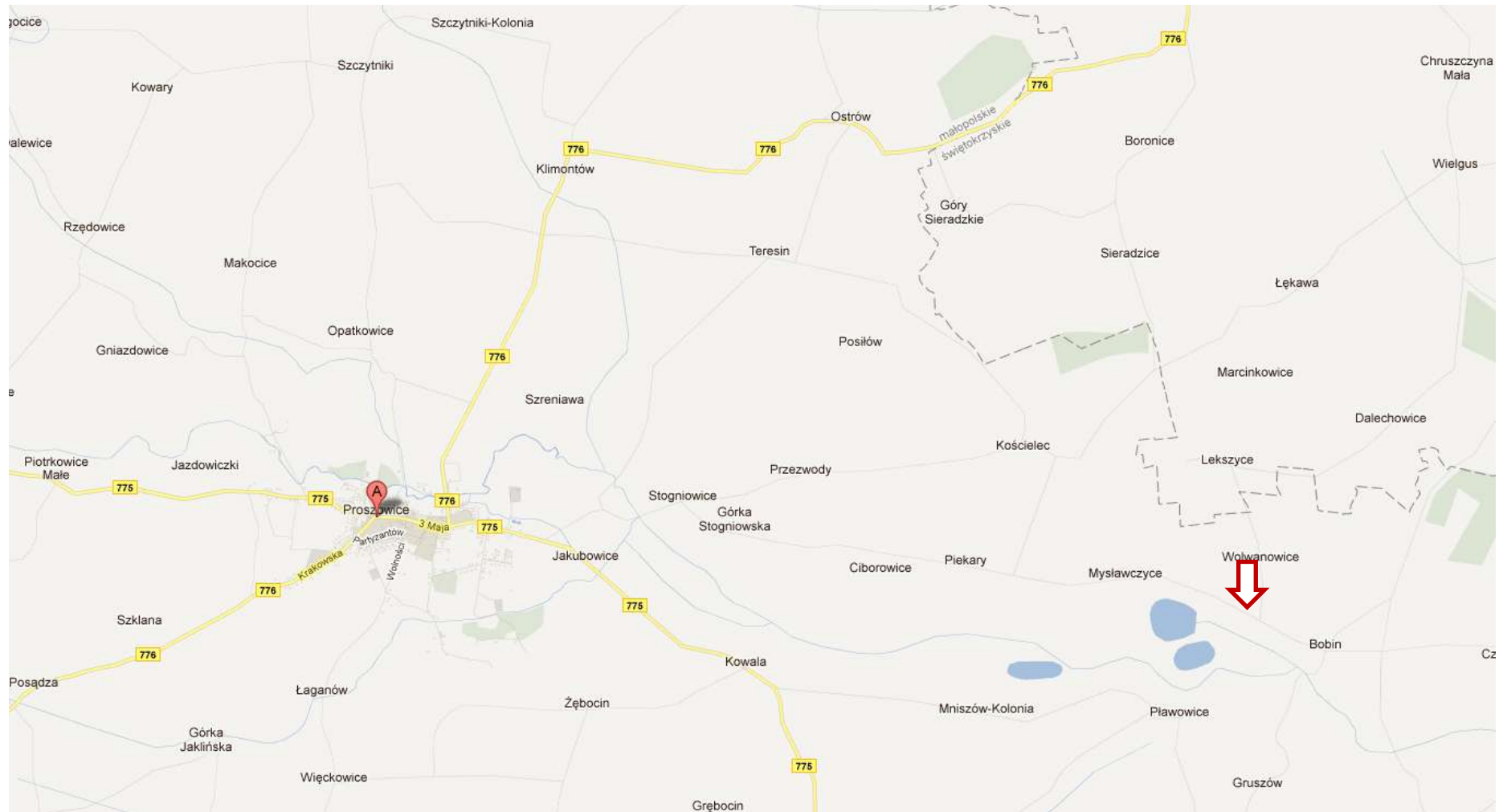
Dom nr 14, nr dz. 193




KARTA GMINNEJ EWIDENCJI ZABYTKÓW

1.OBIEKT Dom nr 25			5.MIEJSCOWOŚĆ Wolwanowice		
2.OBECNA FUNKCJA Mieszkalna	3.MATERIAŁ Drewniany	4.DATOWANIE Datowany na 1935 rok		6.GMINA Proszowice	
					7.POWIAT Proszowicki
					8.WOJEWÓDZTWO Małopolskie
					9.KOD POCZTOWY 32-100
					10.LOKALIZACJA Wolwanowice woj. Małopolskie
					11.LOKALIZACJA ARCHEOLOGICZNA Nr obszaru AZP NR stanowiska na obszarze AZP Nr stanowiska w miejscowości
					12.NUMER EWIDENCYJNY DZIAŁKI 35/2
					13.WŁASNOŚĆ Prywatna
					14.RODZAJ UŻYTKOWANIA Mieszkalne
					15.INFORMACJE O OCHRONIE Nr i data wpisu do rejestru zabytków Zapis w planie zagospodarowania przestrzennego Inne
					16.RODZAJE ZAGROŻEŃ brak zagrożeń
17.UWAGI Budynek o konstrukcji drewnianej, ze zdobieniami okien-szprosy oraz deskowaniem ozdobnym szczytu dachu.					
18.STAN ZACHOWANIA dobry		19.WPISUJĄCY DANE: Izabela Włodarz		20.DATA WYK.EWIDENCJI 2011 06 02	

Dom nr 25, nr dz. 35/2

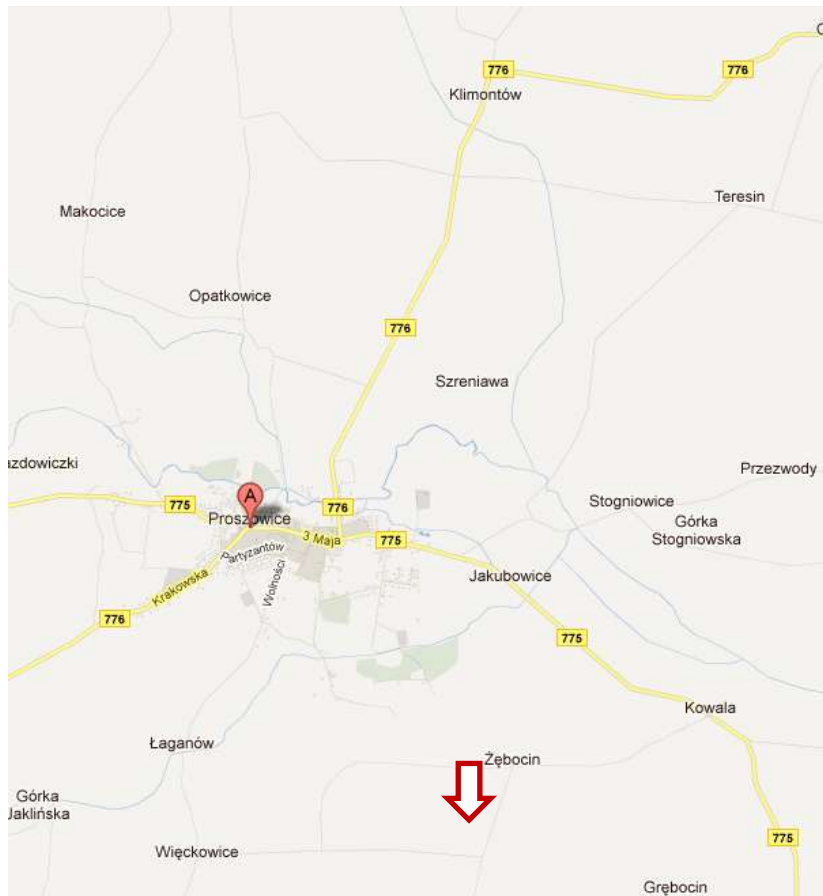


KARTA GMINNEJ EWIDENCJI ZABYTKÓW

1.OBIEKT Zespół Kościelny- Kościół Parafialny		5.MIEJSCOWOŚĆ Żębocin	
2.OBECNA FUNKCJA Kościół	3.MATERIAŁ Ceglany	4.DATOWANIE Datowany na połowę XIII wieku, przebudowany 2 ćw. XVII wieku, 1786	6.GMINA Proszowice
		7.POWIAT Proszowicki	
		8.WOJEWÓDZTWO Małopolskie	
		9.KOD POCZTOWY 32-100	
		10.LOKALIZACJA Proszowice, Żębocin	
		11.LOKALIZACJA ARCHEOLOGICZNA Nr obszaru AZP NR stanowiska na obszarze AZP Nr stanowiska w miejscowości	
		12.NUMER EWIDENCYJNY DZIAŁKI 264/2	
		13.WŁASNOŚĆ Wyznaniowa	
		14.RODZAJ UŻYTKOWANIA Kościół	
		15.INFORMACJE O OCHRONIE Nr i data wpisu do rejestru zabytków <i>A-287, z dnia 5 IX 1961</i> Zapis w planie zagospodarowania przestrzennego Inne	
		16.RODZAJE ZAGROZEŃ Brak zagrożeń	
17.UWAGI Kościół w dobrym stanie zachowania, nie remontowany .Posiada liczne zdobienia nadproży okien, gzymsów oraz wieże na dachu kościoła.			
18.STAN ZACHOWANIA Dobry	19.WPISUJĄCY DANE: Izabela Włodarz	20.DATA WYK.EWIDENCJI 2011 06 02	

Zespół Kościelny- dzwonnica, nr dz. 264/2

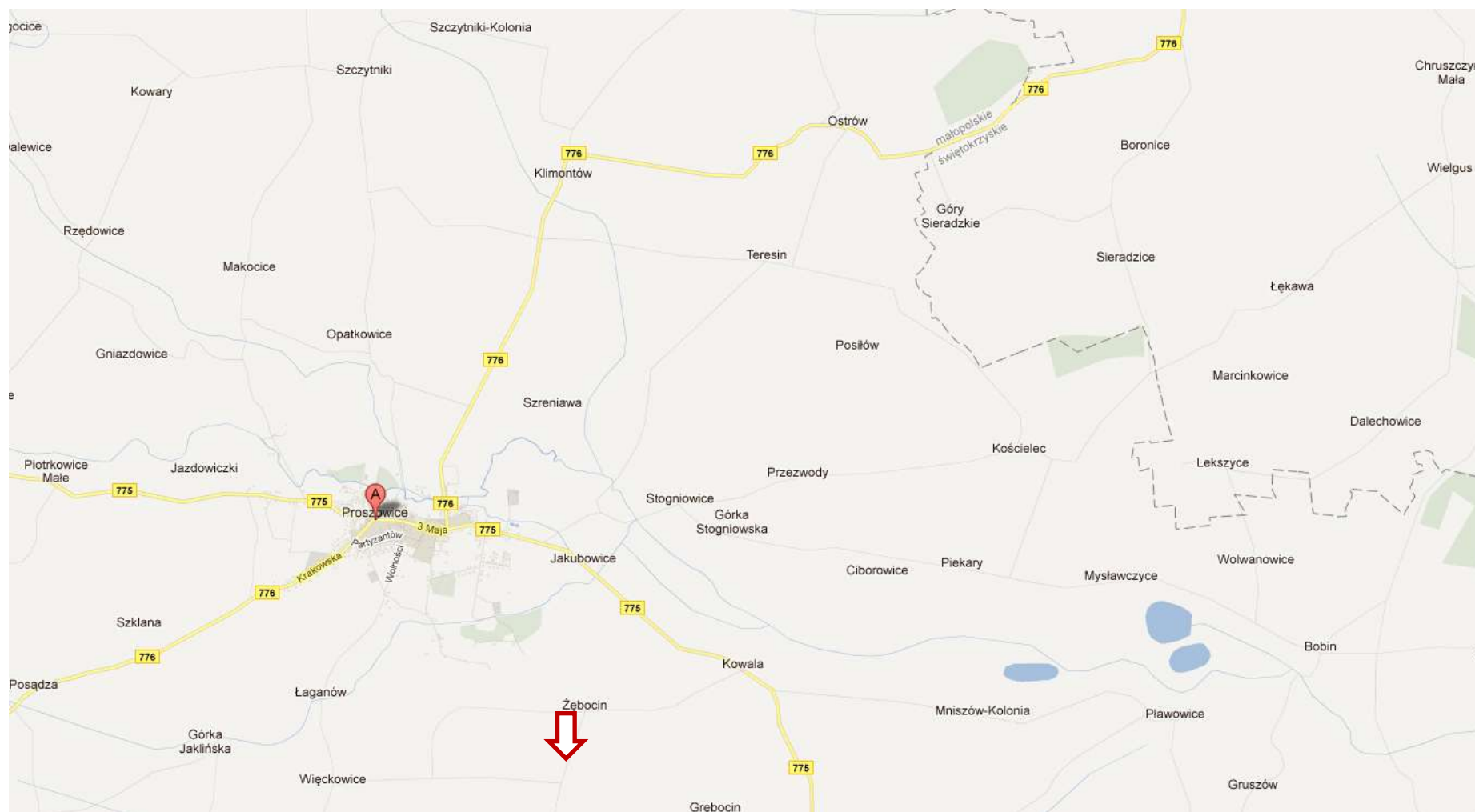
Mapa terenu proszowice, zdjęcie kościoła w Żębocinie z 1976 roku.




KARTA GMINNEJ EWIDENCJI ZABYTKÓW

1.OBIEKT Zespół Kościelny- Dzwonnica			5.MIEJSCOWOŚĆ Żębocin	
2.OBECNA FUNKCJA Dzwonnica	3.MATERIAŁ Ceglany	4.DATOWANIE Datowany na 1776 rok	6.GMINA Proszowice	
			7.POWIAT Proszowicki	
			8.WOJEWÓDZTWO Małopolskie	
			9.KOD POCZTOWY 32-100	
			10.LOKALIZACJA Proszowice, Żębocin	
			11.LOKALIZACJA ARCHEOLOGICZNA Nr obszaru AZP NR stanowiska na obszarze AZP Nr stanowiska w miejscowości	
			12.NUMER EWIDENCYJNY DZIAŁKI 264/2	
			13.WŁASNOŚĆ Wyznaniowa	
			14.RODZAJ UŻYTKOWANIA Dzwonnica	
			15.INFORMACJE O OCHRONIE Nr i data wpisu do rejestru zabytków Zapis w planie zagospodarowania przestrzennego Inne	
			16.RODZAJE ZAGROŻEŃ Brak zagrożeń	
			17.UWAGI Dzwonnica zachowana w dobrym stanie, odnawiana. Jedynie dolna część fasady dzwonnicy wymaga remontu.	
18.STAN ZACHOWANIA Dobry	19.WPISUJĄCY DANE: Izabela Włodarz	20.DATA WYK.EWIDENCJI 2011 06 02		

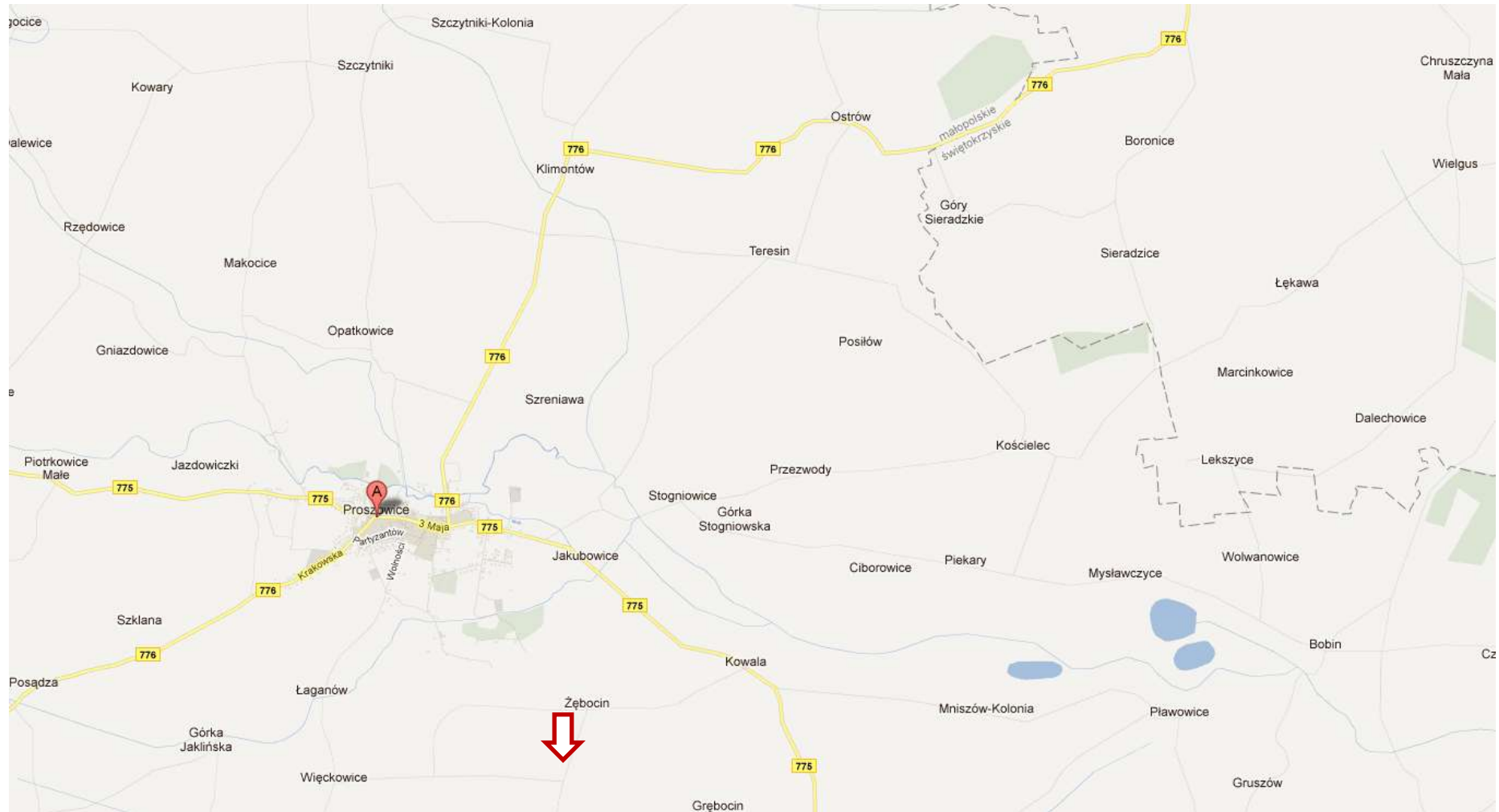
Zespół Kościelny- dzwonnica, nr dz. 264/2



KARTA GMINNEJ EWIDENCJI ZABYTKÓW

1.OBIEKT Zespól Kościelny- Plebania			5.MIEJSCOWOŚĆ Żębocin	
2.OBECNA FUNKCJA Mieszkalna	3.MATERIAŁ Ceglany	4.DATOWANIE Datowany na lata 20-te XX wieku	6.GMINA Proszowice	
			7.POWIAT Proszowicki	
			8.WOJEWÓDZTWO Małopolskie	
			9.KOD POCZTOWY 32-100	
			10.LOKALIZACJA Proszowice, Żębocin	
			11.LOKALIZACJA ARCHEOLOGICZNA Nr obszaru AZP NR stanowiska na obszarze AZP Nr stanowiska w miejscowości	
			12.NUMER EWIDENCYJNY DZIAŁKI 264/2	
			13.WŁASNOŚĆ Wyznaniowa	
			14.RODZAJ UŻYTKOWANIA Mieszkalne	
			15.INFORMACJE O OCHRONIE Nr i data wpisu do rejestru zabytków <i>A-701 z dnia 26 X 1995 rok</i> Zapis w planie zagospodarowania przestrzennego Inne	
			16.RODZAJE ZAGROŻEŃ Brak zagrożeń	
17.UWAGI Budynek odnawiany, wymieniona stolarka okienna , odnowiona elewacja, oraz dach. Budynek chroniony ze względu na swoją funkcję oraz jako część zespołu plebańskiego.				
18.STAN ZACHOWANIA Dobry	19.WPISUJĄCY DANE: Izabela Włodarz	20.DATA WYK.EWIDENCJI 2011 06 02		

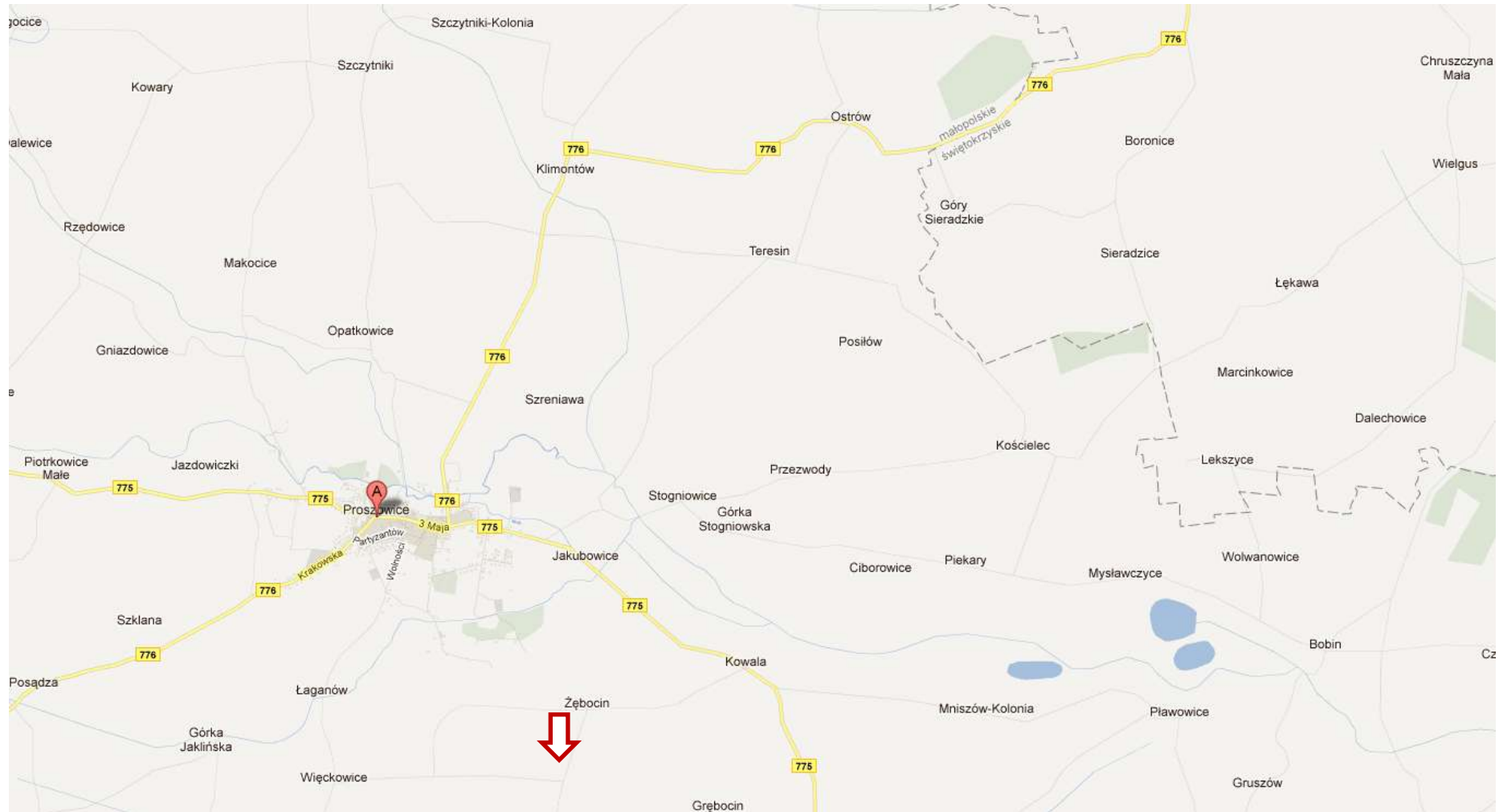
Zespół Kościelny- Plebania, nr dz. 264/2




KARTA GMINNEJ EWIDENCJI ZABYTKÓW

1.OBIEKT Zespół Kościelny- Organistówka		5.MIEJSCOWOŚĆ Żębocin	
2.OBECNA FUNKCJA Mieszkalna	3.MATERIAŁ Ceglany	4.DATOWANIE Datowany na początek XX wieku Przebudowany 1980 rok.	6.GMINA Proszowice
			7.POWIAT Proszowicki
			8.WOJEWÓDZTWO Małopolskie
			9.KOD POCZTOWY 32-100
			10.LOKALIZACJA Proszowice, Żębocin
			11.LOKALIZACJA ARCHEOLOGICZNA Nr obszaru AZP NR stanowiska na obszarze AZP Nr stanowiska w miejscowości
			12.NUMER EWIDENCYJNY DZIAŁKI 273
			13.WŁASNOŚĆ Prywatna
			14.RODZAJ UŻYTKOWANIA Mieszkalne
			15.INFORMACJE O OCHRONIE Nr i data wpisu do rejestru zabytków Zapis w planie zagospodarowania przestrzennego Inne
			16.RODZAJE ZAGROŻEŃ Brak zagrożeń
			17.UWAGI Nie odnawiany budynek, ubytki w stolarce okiennej, oraz odpadający tynk od strony ulicy. Budynek chroniony jako element zespołu plebańskiego.
18.STAN ZACHOWANIA Dobry	19.WPISUJĄCY DANE: Izabela Włodarz	20.DATA WYK.EWIDENCJI 2011 06 02	

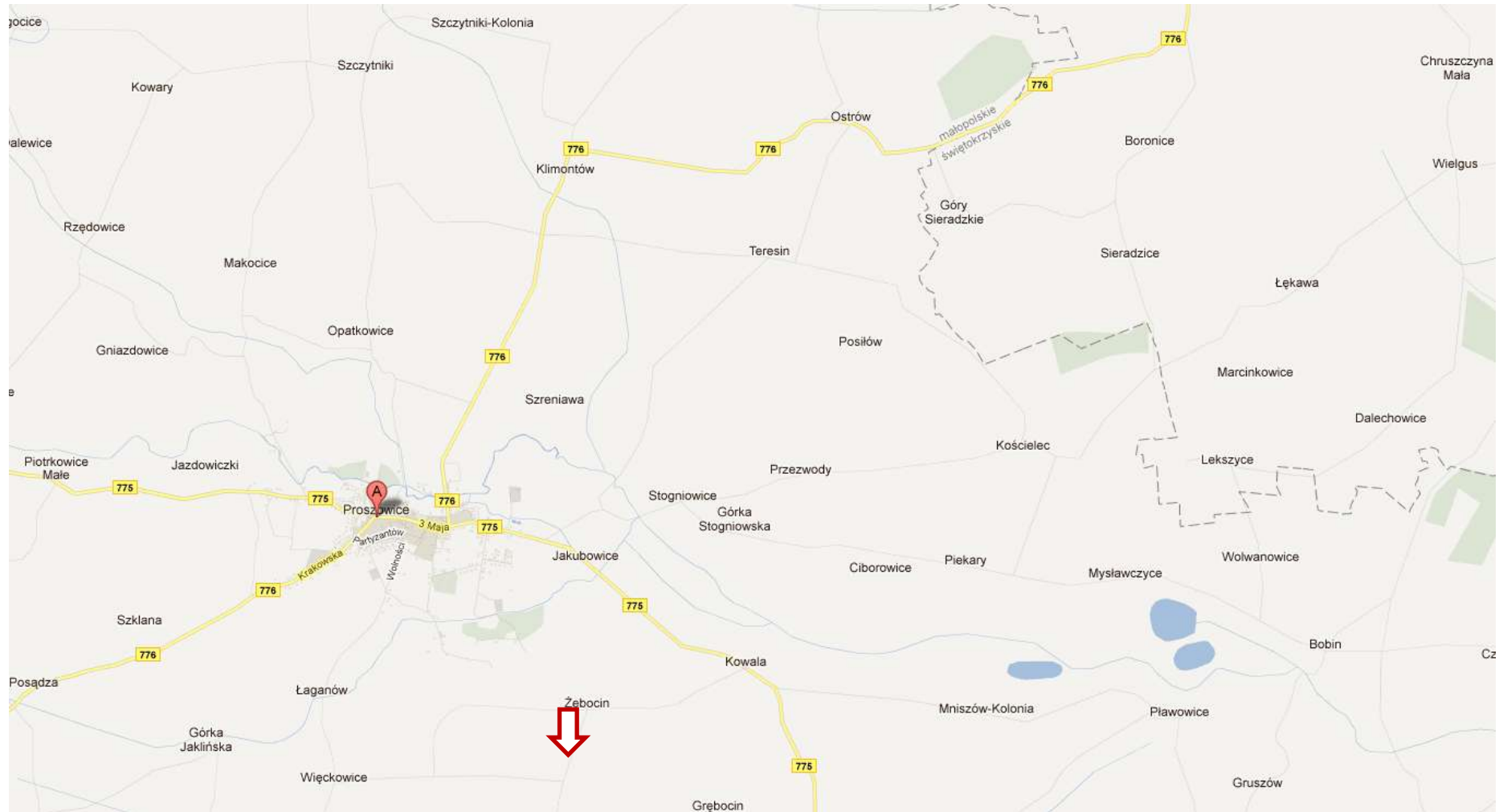
Zespół Kościelny- Organistówka, nr dz. 273



KARTA GMINNEJ EWIDENCJI ZABYTKÓW

1.OBIEKT Zespół Kościoła Par.- Park ze stawem			5.MIEJSCOWOŚĆ Żębocin
2.OBECNA FUNKCJA Rekreacyjna	3.MATERIAŁ -	4.DATOWANIE -	6.GMINA Proszowice
			7.POWIAT Proszowicki
			8.WOJEWÓDZTWO Małopolskie
			9.KOD POCZTOWY 32-100
			10.LOKALIZACJA Proszowice, Żębocin
			11.LOKALIZACJA ARCHEOLOGICZNA Nr obszaru AZP NR stanowiska na obszarze AZP Nr stanowiska w miejscowości
			12.NUMER EWIDENCYJNY DZIAŁKI 264/2
			13.WŁASNOŚĆ Prywatna
			14.RODZAJ UŻYTKOWANIA Rekreacyjna
			15.INFORMACJE O OCHRONIE Nr i data wpisu do rejestru zabytków Zapis w planie zagospodarowania przestrzennego Inne
			16.RODZAJE ZAGROŻEŃ Brak zagrożeń
17.UWAGI Park zaniedbany bez śladów kompozycji, staw zarośnięty otoczenie nie koszone.			
18.STAN ZACHOWANIA Dobry	19.WPISUJĄCY DANE: Izabela Włodarz	20.DATA WYK.EWIDENCJI 2011 06 02	


Zespół Kościoła Parafialnego- Park ze stawem, nr dz. 264/2



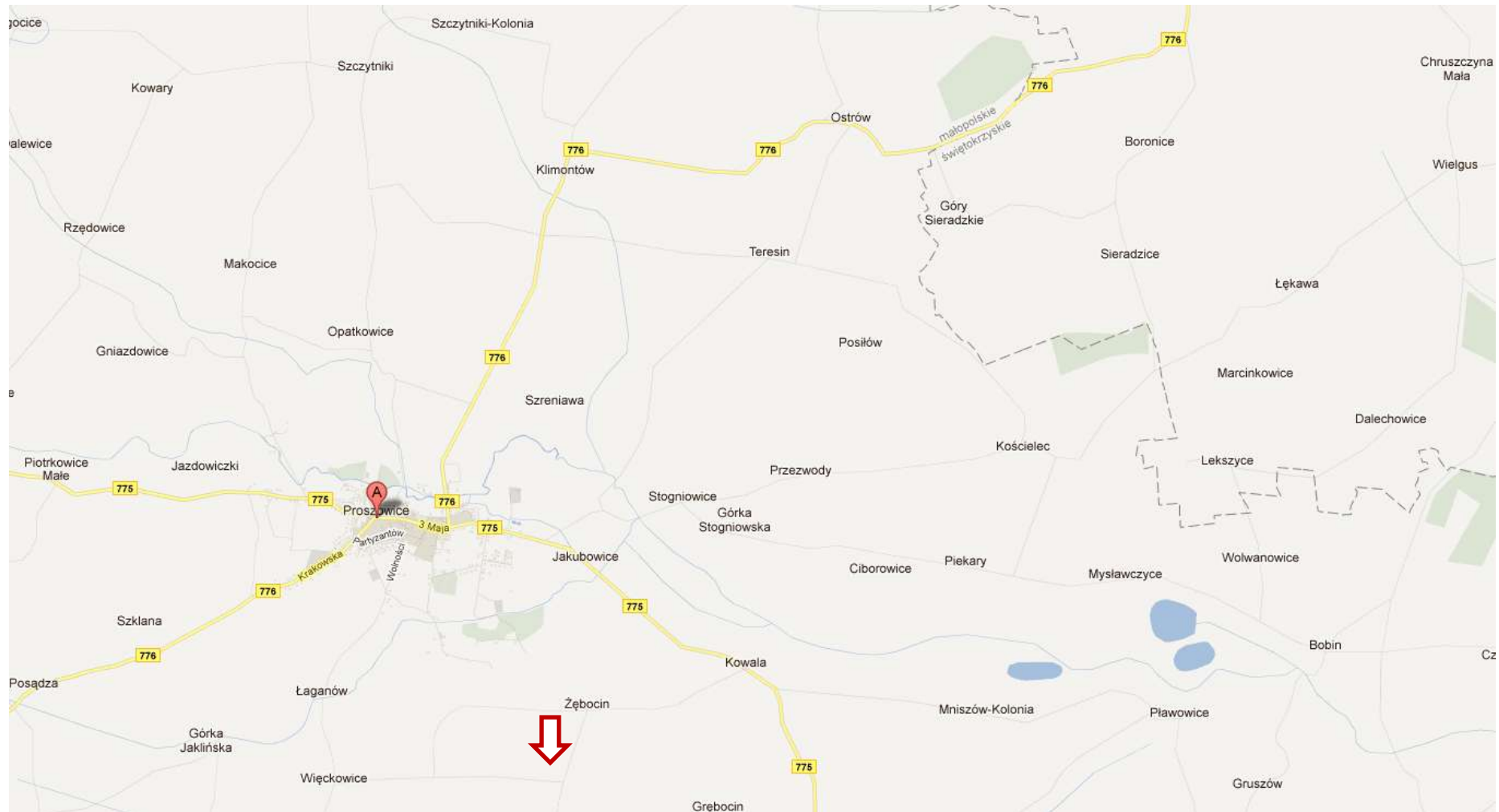
KARTA GMINNEJ EWIDENCJI ZABYTKÓW

1.OBIEKT Zespół Cmentarny- 1-cmentarz, 2-ogrodzenie			5.MIEJSCOWOŚĆ Żębocin	
2.OBECNA FUNKCJA -	3.MATERIAŁ -	4.DATOWANIE -	6.GMINA Proszowice	
			7.POWIAT Proszowicki	
			8.WOJEWÓDZTWO Małopolskie	
			9.KOD POCZTOWY 32-100	
			10.LOKALIZACJA Proszowice, Żębocin	
			11.LOKALIZACJA ARCHEOLOGICZNA Nr obszaru AZP NR stanowiska na obszarze AZP Nr stanowiska w miejscowości	
			12.NUMER EWIDENCYJNY DZIAŁKI 270/5	
			13.WŁASNOŚĆ Prywatna	
			14.RODZAJ UŻYTKOWANIA Rekreacyjna	
			15.INFORMACJE O OCHRONIE Nr i data wpisu do rejestru zabytków Zapis w planie zagospodarowania przestrzennego Inne	
			16.RODZAJE ZAGROŻEŃ Brak zagrożeń	
			17.UWAGI	
18.STAN ZACHOWANIA Dobry	19.WPISUJĄCY DANE: Izabela Włodarz	20.DATA WYK.EWIDENCJI 2011 06 02		


KARTA GMINNEJ EWIDENCJI ZABYTKÓW

1.OBIEKT Zespół Cmentarny- Cmentarz			5.MIEJSCOWOŚĆ Żębocin
2.OBECNA FUNKCJA Cmentarz	3.MATERIAŁ -	4.DATOWANIE Datowany na XIX wiek	6.GMINA Proszowice
			7.POWIAT Proszowicki
			8.WOJEWÓDZTWO Małopolskie
			9.KOD POCZTOWY 32-100
			10.LOKALIZACJA Proszowice, Żębocin
			11.LOKALIZACJA ARCHEOLOGICZNA Nr obszaru AZP NR stanowiska na obszarze AZP Nr stanowiska w miejscowości
			12.NUMER EWIDENCYJNY DZIAŁKI 270/5
			13.WŁASNOŚĆ Wyznaniowa
			14.RODZAJ UŻYTKOWANIA Kultowe
			15.INFORMACJE O OCHRONIE Nr i data wpisu do rejestru zabytków Zapis w planie zagospodarowania przestrzennego Inne
			16.RODZAJE ZAGROŻEŃ Brak zagrożeń
			17.UWAGI Drzewostan o układzie alejowym po obwodzie założenia.
18.STAN ZACHOWANIA Dobry	19.WPISUJĄCY DANE: Izabela Włodarz	20.DATA WYK.EWIDENCJI 2011 06 02	

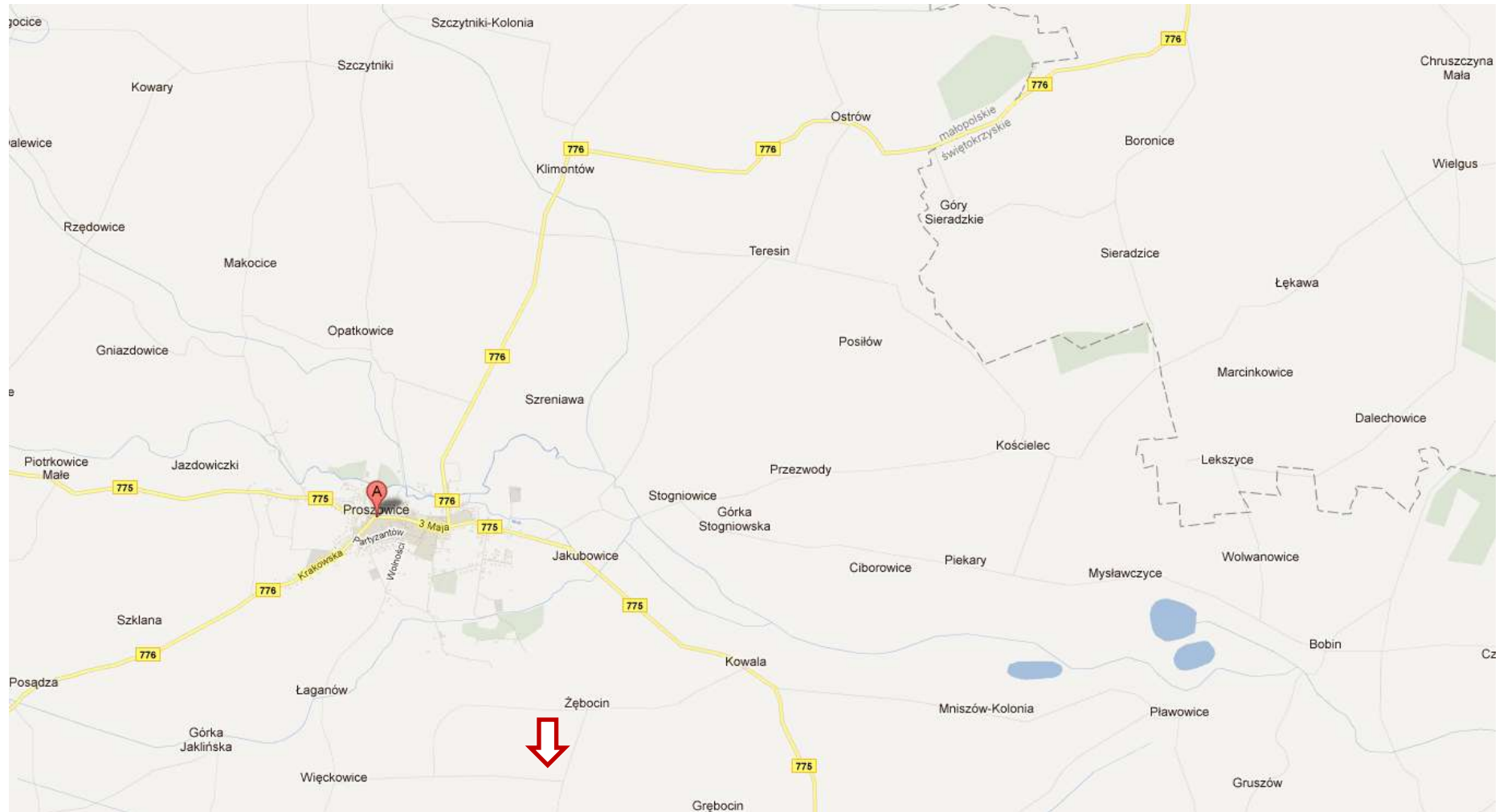
Zespół Cmentarzy- Cmentarz, nr dz. 270/5



KARTA GMINNEJ EWIDENCJI ZABYTKÓW

1.OBIEKT Zespół Cmentarny- Ogrodzenie		5.MIEJSCOWOŚĆ Żębocin	
2.OBECNA FUNKCJA Ogrodzenie	3.MATERIAŁ -	4.DATOWANIE Datowany na XIX ,XX wiek	6.GMINA Proszowice
		7.POWIAT Proszowicki	
		8.WOJEWÓDZTWO Małopolskie	
		9.KOD POCZTOWY 32-100	
		10.LOKALIZACJA Proszowice, Żębocin	
		11.LOKALIZACJA ARCHEOLOGICZNA Nr obszaru AZP NR stanowiska na obszarze AZP Nr stanowiska w miejscowości	
		12.NUMER EWIDENCYJNY DZIAŁKI 270/5	
		13.WŁASNOŚĆ Wyznaniowa	
		14.RODZAJ UŻYTKOWANIA Kultowe	
		15.INFORMACJE O OCHRONIE Nr i data wpisu do rejestru zabytków Zapis w planie zagospodarowania przestrzennego Inne	
		16.RODZAJE ZAGROŻEŃ Brak zagrożeń	
17.UWAGI Ogrodzenie nie odnawiane, zniszczone, wymagające remontu. Ochronie podlega brama oraz ceglany mur (od strony frontu i tylnej części), oraz stare nagrobki			
18.STAN ZACHOWANIA Dobry	19.WPISUJĄCY DANE: Izabela Włodarz	20.DATA WYK.EWIDENCJI 2011 06 02	

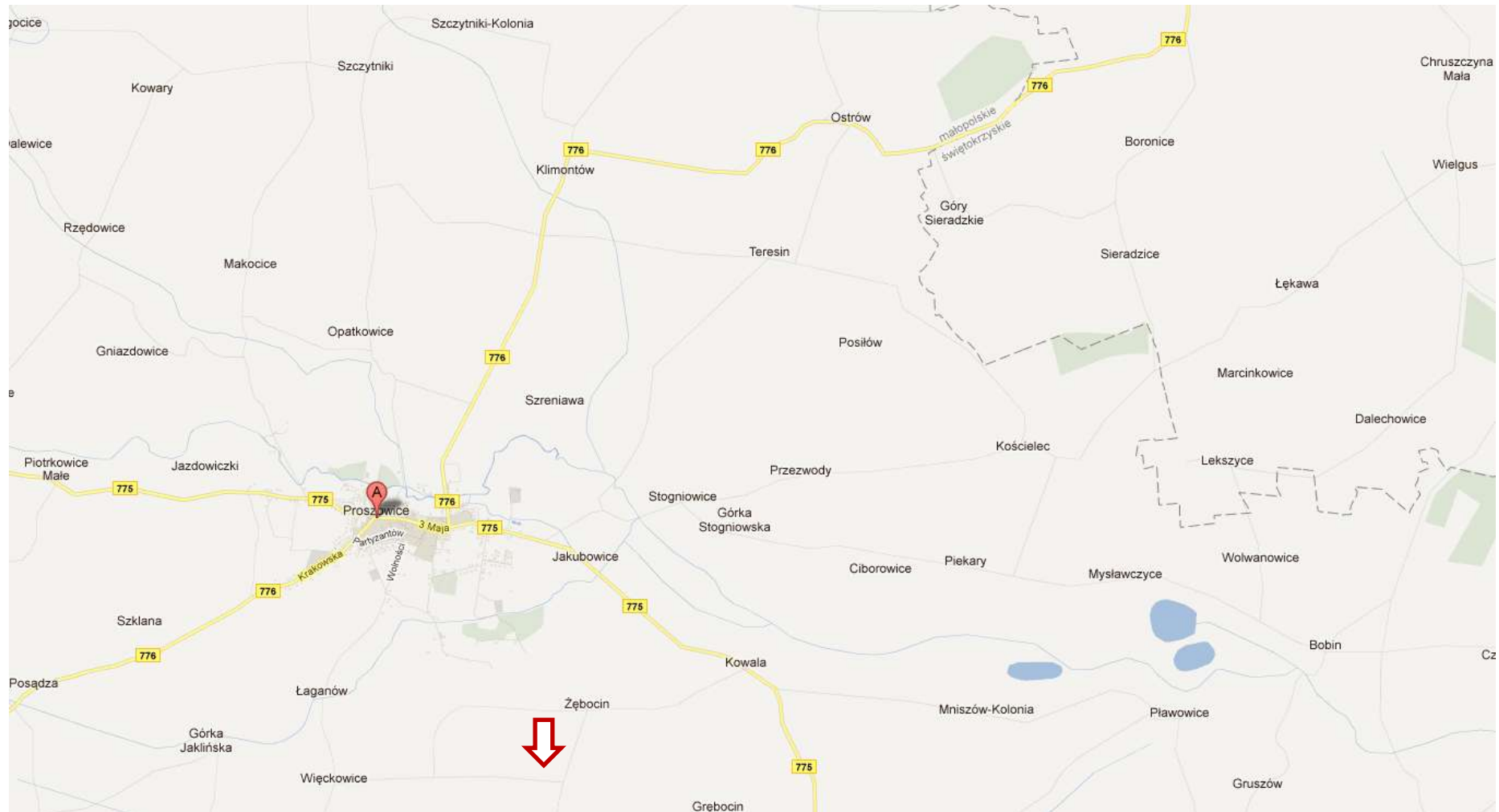
Zespół Cmentarny- ogrodzenie, nr dz. 270/5



KARTA GMINNEJ EWIDENCJI ZABYTKÓW

1.OBIEKT Zespół Cmentarny- Brama cmentarna		5.MIEJSCOWOŚĆ Żębocin	
2.OBECNA FUNKCJA Cmentarz	3.MATERIAŁ -	4.DATOWANIE Datowany na XIX wiek	6.GMINA Proszowice
		7.POWIAT Proszowicki	8.WOJEWÓDZTWO Małopolskie
		9.KOD POCZTOWY 32-100	10.LOKALIZACJA Proszowice, Żębocin
		11.LOKALIZACJA ARCHEOLOGICZNA Nr obszaru AZP NR stanowiska na obszarze AZP Nr stanowiska w miejscowości	
		12.NUMER EWIDENCYJNY DZIAŁKI 270/5	
		13.WŁASNOŚĆ Wyznaniowa	
		14.RODZAJ UŻYTKOWANIA Kultowe	
		15.INFORMACJE O OCHRONIE Nr i data wpisu do rejestru zabytków Zapis w planie zagospodarowania przestrzennego Inne	
		16.RODZAJE ZAGROŻEŃ Brak zagrożeń	
		17.UWAGI Brama cmentarna z XIX wieku, ze zdobieniami, gzymsami oraz wnątką z krzyżem, i zwieńczona również krzyżem. Nie odnawiana, wymaga remontu.	
		18.STAN ZACHOWANIA Dobry	19.WPISUJĄCY DANE: Izabela Włodarz

Zespół Cmentarny- brama cmentarna, nr dz. 270/5



KARTA GMINNEJ EWIDENCJI ZABYTKÓW

1.OBIEKT Zespół Cmentarny- nagrobki		5.MIEJSCOWOŚĆ Żębocin	
2.OBECNA FUNKCJA Grobowiec	3.MATERIAŁ -	4.DATOWANIE Datowany na XIX wiek	6.GMINA Proszowice
		7.POWIAT Proszowicki	
		8.WOJEWÓDZTWO Małopolskie	
		9.KOD POCZTOWY 32-100	
		10.LOKALIZACJA Proszowice, Żębocin	
		11.LOKALIZACJA ARCHEOLOGICZNA Nr obszaru AZP NR stanowiska na obszarze AZP Nr stanowiska w miejscowości	
		12.NUMER EWIDENCYJNY DZIAŁKI 270/5	
		13.WŁASNOŚĆ Wyznaniowa	
		14.RODZAJ UŻYTKOWANIA Kultowe	
		15.INFORMACJE O OCHRONIE Nr i data wpisu do rejestru zabytków Zapis w planie zagospodarowania przestrzennego Inne	
		16.RODZAJE ZAGROŻEŃ Brak zagrożeń	
18.STAN ZACHOWANIA Dobry		19.WPISUJĄCY DANE: Izabela Włodarz	20.DATA WYK.EWIDENCJI 2011 06 02
		17.UWAGI Grobowiec rodziny Srogów	

Ochronie ewidencyjnej podlegają również nagrobki;

-Grobowiec z 1919 roku rodziny Jakubowskich i Kubik


- Grobowiec księdza Nieszporskiego, z 1862 roku

- Grobowiec rodziny Łacic z 1916 roku.

- Grobowiec rodziny Gas, z roku 1890.

- Grobowiec żołnierzy polskich, radzieckich, niemieckich, poległych w działaniach wojennych w 1945 roku 15-17 stycznia.


KARTA GMINNEJ EWIDENCJI ZABYTKÓW

1.OBIEKT Zespół Cmentarny- nagrobki		5.MIEJSCOWOŚĆ Żębocin	
2.OBECNA FUNKCJA Grobowiec	3.MATERIAŁ -	4.DATOWANIE Datowany na 1919	6.GMINA Proszowice
		7.POWIAT Proszowicki	
		8.WOJEWÓDZTWO Małopolskie	
		9.KOD POCZTOWY 32-100	
		10.LOKALIZACJA Proszowice, Żębocin	
		11.LOKALIZACJA ARCHEOLOGICZNA Nr obszaru AZP NR stanowiska na obszarze AZP Nr stanowiska w miejscowości	
		12.NUMER EWIDENCYJNY DZIAŁKI 270/5	
		13.WŁASNOŚĆ Wyznaniowa	
		14.RODZAJ UŻYTKOWANIA Kultowe	
		15.INFORMACJE O OCHRONIE Nr i data wpisu do rejestru zabytków Zapis w planie zagospodarowania przestrzennego Inne	
		16.RODZAJE ZAGROŻEŃ Brak zagrożeń	
18.STAN ZACHOWANIA Dobry		19.WPISUJĄCY DANE: Izabela Włodarz	20.DATA WYK.EWIDENCJI 2011 06 02
		17.UWAGI Grobowiec z 1919 roku rodziny Jakubowskich i Kubik	


KARTA GMINNEJ EWIDENCJI ZABYTKÓW

1.OBIEKT Zespół Cmentarny- nagrobki		5.MIEJSCOWOŚĆ Żębocin	
2.OBECNA FUNKCJA Grobowiec	3.MATERIAŁ -	4.DATOWANIE Datowany na 1862 rok.	6.GMINA Proszowice
		7.POWIAT Proszowicki	
		8.WOJEWÓDZTWO Małopolskie	
		9.KOD POCZTOWY 32-100	
		10.LOKALIZACJA Proszowice, Żębocin	
		11.LOKALIZACJA ARCHEOLOGICZNA Nr obszaru AZP NR stanowiska na obszarze AZP Nr stanowiska w miejscowości	
		12.NUMER EWIDENCYJNY DZIAŁKI 270/5	
		13.WŁASNOŚĆ Wyznaniowa	
		14.RODZAJ UŻYTKOWANIA Kultowe	
		15.INFORMACJE O OCHRONIE Nr i data wpisu do rejestru zabytków Zapis w planie zagospodarowania przestrzennego Inne	
		16.RODZAJE ZAGROŻEŃ Brak zagrożeń	
17.UWAGI Grobowiec księdza Nieszporskiego, z 1862 roku			
18.STAN ZACHOWANIA Dobry	19.WPISUJĄCY DANE: Izabela Włodarz	20.DATA WYK.EWIDENCJI 2011 06 02	


KARTA GMINNEJ EWIDENCJI ZABYTKÓW

1.OBIEKT Zespół Cmentarny- nagrobki		5.MIEJSCOWOŚĆ Żębocin	
2.OBECNA FUNKCJA Grobowiec	3.MATERIAŁ -	4.DATOWANIE Datowany na 1916 rok.	6.GMINA Proszowice
		7.POWIAT Proszowicki	
		8.WOJEWÓDZTWO Małopolskie	
		9.KOD POCZTOWY 32-100	
		10.LOKALIZACJA Proszowice, Żębocin	
		11.LOKALIZACJA ARCHEOLOGICZNA Nr obszaru AZP NR stanowiska na obszarze AZP Nr stanowiska w miejscowości	
		12.NUMER EWIDENCYJNY DZIAŁKI 270/5	
		13.WŁASNOŚĆ Wyznaniowa	
		14.RODZAJ UŻYTKOWANIA Kultowe	
		15.INFORMACJE O OCHRONIE Nr i data wpisu do rejestru zabytków Zapis w planie zagospodarowania przestrzennego Inne	
		16.RODZAJE ZAGROŻEŃ Brak zagrożeń	
18.STAN ZACHOWANIA Dobry		19.WPISUJĄCY DANE: Izabela Włodarz	20.DATA WYK.EWIDENCJI 2011 06 02
		17.UWAGI Grobowiec rodziny Łacic z 1916 roku.	

KARTA GMINNEJ EWIDENCJI ZABYTKÓW

1.OBIEKT Zespół Cmentarny- nagrobki			5.MIEJSCOWOŚĆ Żębocin
2.OBECNA FUNKCJA Grobowiec	3.MATERIAŁ -	4.DATOWANIE Datowany na XIX wiek	6.GMINA Proszowice
			7.POWIAT Proszowicki
			8.WOJEWÓDZTWO Małopolskie
			9.KOD POCZTOWY 32-100
			10.LOKALIZACJA Proszowice, Żębocin
			11.LOKALIZACJA ARCHEOLOGICZNA Nr obszaru AZP NR stanowiska na obszarze AZP Nr stanowiska w miejscowości
			12.NUMER EWIDENCYJNY DZIAŁKI 270/5
			13.WŁASNOŚĆ Wyznaniowa
			14.RODZAJ UŻYTKOWANIA Kultowe
			15.INFORMACJE O OCHRONIE Nr i data wpisu do rejestru zabytków Zapis w planie zagospodarowania przestrzennego Inne
			16.RODZAJE ZAGROŻEŃ Brak zagrożeń
			17.UWAGI Grobowiec rodziny Gas, z roku 1890.
18.STAN ZACHOWANIA Dobry	19.WPISUJĄCY DANE: Izabela Włodarz	20.DATA WYK.EWIDENCJI 2011 10 24	

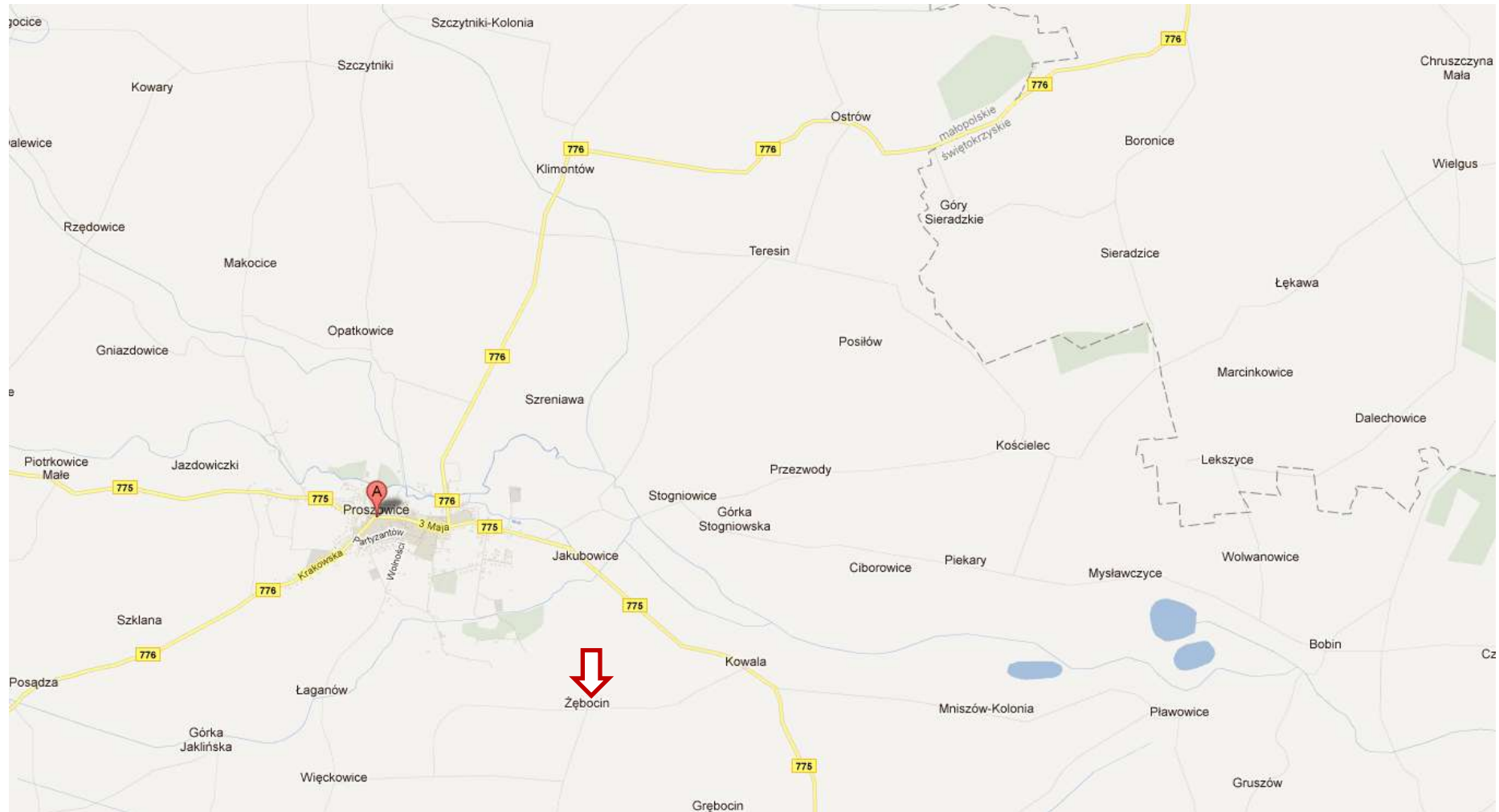
KARTA GMINNEJ EWIDENCJI ZABYTKÓW

1.OBIEKT Zespół Cmentarny- nagrobki			5.MIEJSCOWOŚĆ Żębocin
2.OBECNA FUNKCJA Pomnik	3.MATERIAŁ -	4.DATOWANIE Datowany na 1945 rok	6.GMINA Proszowice
			7.POWIAT Proszowicki
			8.WOJEWÓDZTWO Małopolskie
			9.KOD POCZTOWY 32-100
			10.LOKALIZACJA Proszowice, Żębocin
			11.LOKALIZACJA ARCHEOLOGICZNA Nr obszaru AZP NR stanowiska na obszarze AZP Nr stanowiska w miejscowości
			12.NUMER EWIDENCYJNY DZIAŁKI 270/5
			13.WŁASNOŚĆ Wyznaniowa
			14.RODZAJ UŻYTKOWANIA Kultowe
			15.INFORMACJE O OCHRONIE Nr i data wpisu do rejestru zabytków Zapis w planie zagospodarowania przestrzennego Inne
			16.RODZAJE ZAGROŻEŃ Brak zagrożeń
			17.UWAGI Grobowiec żołnierzy polskich, radzieckich, niemieckich, poległych w działaniach wojennych w 1945 roku 15-17 stycznia.
18.STAN ZACHOWANIA Dobry	19.WPISUJĄCY DANE: Izabela Włodarz	20.DATA WYK.EWIDENCJI 2011 06 02	


KARTA GMINNEJ EWIDENCJI ZABYTKÓW

1. Dawna Szkoła			5. MIEJSCOWOŚĆ	Żębocin
2. OBECNA FUNKCJA Szkoła	3. MATERIAŁ Ceglany	4. DATOWANIE Datowany na początek XX wieku	6. GMINA	Proszowice
			7. POWIAT	Proszowicki
			8. WOJEWÓDZTWO	Małopolskie
			9. KOD POCZTOWY	32-100
			10. LOKALIZACJA	Proszowice, Żębocin
			11. LOKALIZACJA ARCHEOLOGICZNA Nr obszaru AZP NR stanowiska na obszarze AZP Nr stanowiska w miejscowości	
			12. NUMER EWIDENCYJNY DZIAŁKI	263/3
			13. WŁASNOŚĆ	Skarb Państwa
			14. RODZAJ UŻYTKOWANIA	Pomocnicze
			15. INFORMACJE O OCHRONIE Nr i data wpisu do rejestru zabytków Zapis w planie zagospodarowania przestrzennego Inne	
			16. RODZAJE ZAGROŻEŃ	Brak zagrożeń
17. UWAGI Budynek nie odnawiany, nie wymieniana stolarka okienna i drzwiowa, elewacja mocno zniszczona.				
18. STAN ZACHOWANIA Dobry	19. WPISUJĄCY DANE: Izabela Włodarz	20. DATA WYK. EWIDENCJI 2011 06 02		

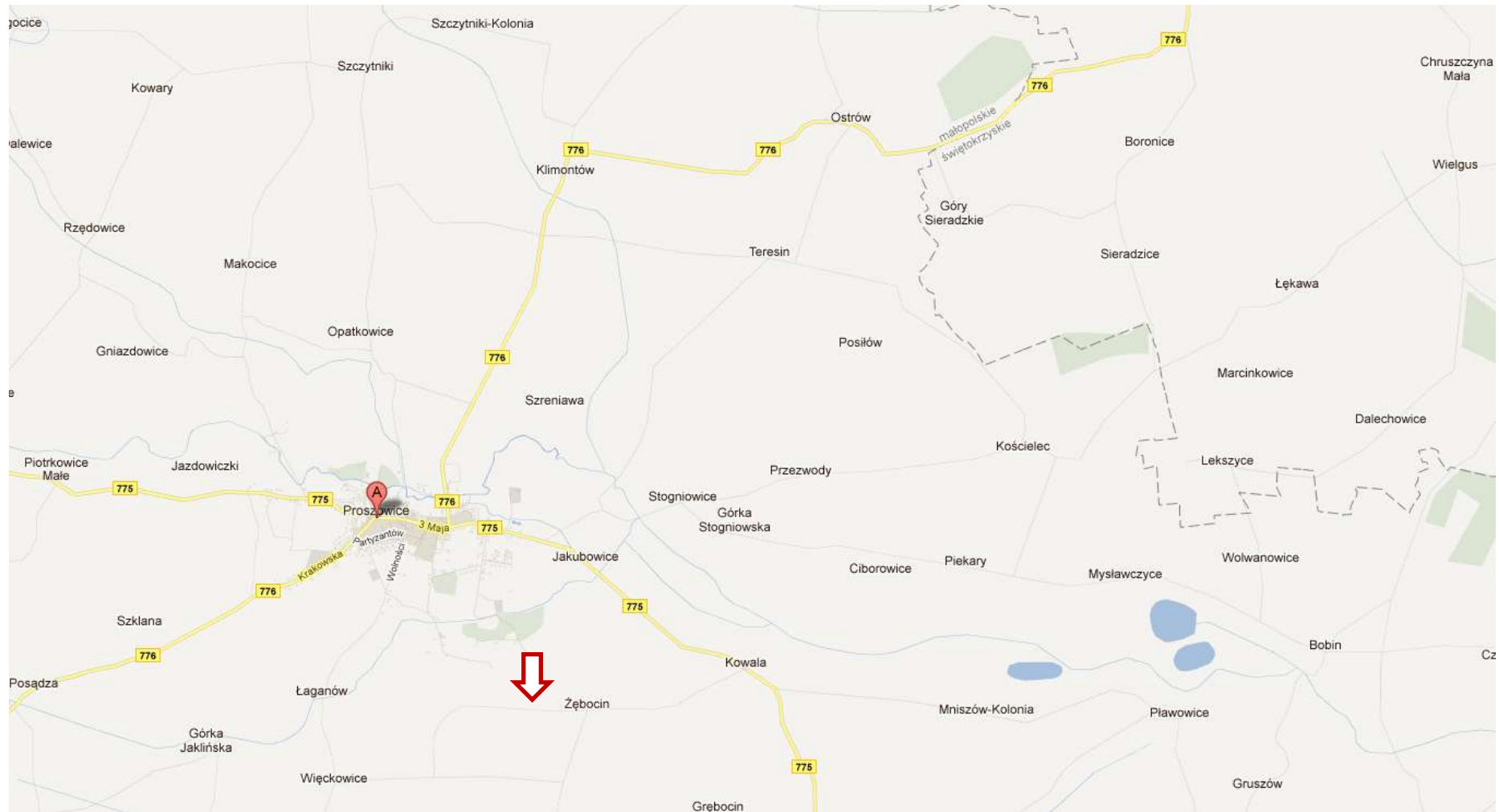
Dawna szkoła, nr dz. 263/3




KARTA GMINNEJ EWIDENCJI ZABYTKÓW

1. Dom nr 25			5.MIEJSCOWOŚĆ Żębocin
2.OBECNA FUNKCJA Mieszkalna	3.MATERIAŁ Drewniany	4.DATOWANIE Datowany na początek XX wieku	6.GMINA Proszowice
			7.POWIAT Proszowicki
			8.WOJEWÓDZTWO Małopolskie
			9.KOD POCZTOWY 32-100
			10.LOKALIZACJA Proszowice, Żębocin
			11.LOKALIZACJA ARCHEOLOGICZNA Nr obszaru AZP NR stanowiska na obszarze AZP Nr stanowiska w miejscowości
			12.NUMER EWIDENCYJNY DZIAŁKI 147/2
			13.WŁASNOŚĆ Prywatna
			14.RODZAJ UŻYTKOWANIA Mieszkalne
			15.INFORMACJE O OCHRONIE Nr i data wpisu do rejestru zabytków Zapis w planie zagospodarowania przestrzennego Inne
			16.RODZAJE ZAGROŻEŃ Brak zagrożeń
17.UWAGI			
18.STAN ZACHOWANIA Dobry	19.WPISUJĄCY DANE: Izabela Włodarz	20.DATA WYK.EWIDENCJI 2011 06 02	

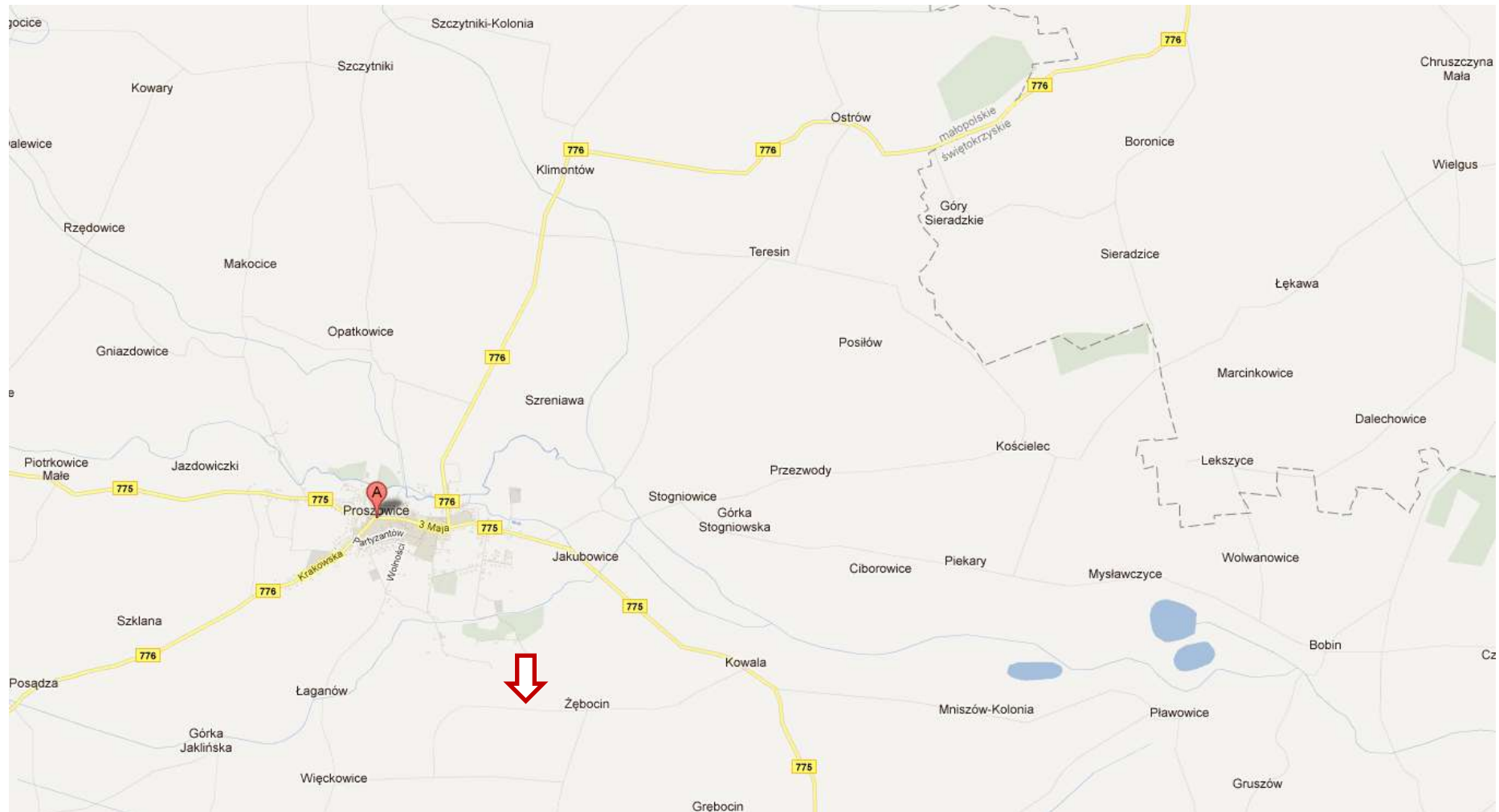
Dom nr 25, nr dz. 147/2



KARTA GMINNEJ EWIDENCJI ZABYTKÓW

1. Dom nr 26			5. MIEJSCOWOŚĆ	Żębocin	
2. OBECNA FUNKCJA Mieszkalna	3. MATERIAŁ Drewniany	4. DATOWANIE Datowany na początek XX wieku	6. GMINA	Proszowice	
				7. POWIAT	Proszowicki
				8. WOJEWÓDZTWO	Małopolskie
				9. KOD POCZTOWY	32-100
				10. LOKALIZACJA	Proszowice, Żębocin
				11. LOKALIZACJA ARCHEOLOGICZNA	Nr obszaru AZP NR stanowiska na obszarze AZP Nr stanowiska w miejscowości
				12. NUMER EWIDENCYJNY DZIAŁKI	217/2
				13. WŁASNOŚĆ	Prywatna
				14. RODZAJ UŻYTKOWANIA	Mieszkalne
				15. INFORMACJE O OCHRONIE	Nr i data wpisu do rejestru zabytków Zapis w planie zagospodarowania przestrzennego Inne
				16. RODZAJE ZAGROŻEŃ	Brak zagrożeń
17. UWAGI	Budynek zachował swój oryginalny wygląd, posiada zdobienia na elewacji drewnianej, Dach oraz okna wymagają odnowienia.				
18. STAN ZACHOWANIA Dobry	19. WPISUJĄCY DANE: Izabela Włodarz	20. DATA WYK. EWIDENCJI 2011 06 02			

Dom nr 26, nr dz. 217/2



GEZ

KARTA ADRESOWA ZABYTKU NIERUCHOMEGO

3. Miejscowość
TERESIN

1. Nazwa
KAMIENNA KAPLICZKA SŁUPOWA z krzyżem na kamiennym cokole i kolumnie

2. Czas powstania
XIX w (ok. 1861 rok)

8. Fotografia z opisem wskazującym orientację albo mapa z zaznaczonym stanowiskiem archeologicznym



widok od strony wschodniej, od drogi powiatowej nr 1286K

4. Adres
TERESIN dz. nr ewid.184/3

5. Przynależność administracyjna

Województwo MAŁOPOLSKIE

Powiat PROSZOWICKI

Gmina PROSZOWICE

6. Formy ochrony

7. Opracowanie karty (autor, data i podpis)
Katarzyna Znamirowska, dnia 28.02.2018r

GEZ

KARTA ADRESOWA ZABYTKU NIERUCHOMEGO

3. Miejscowość
PRZEWODY

1. Nazwa
KAMIENNA KAPLICZKA SŁUPOWA z krzyżem na kamiennym cokole i kolumnie

2. Czas powstania
XIX w

8. Fotografia z opisem wskazującym orientację albo mapa z zaznaczonym stanowiskiem archeologicznym

4. Adres
PRZEWODY dz. nr ewid.157/4



5. Przynależność administracyjna

Województwo MAŁOPOLSKIE

Powiat PROSZOWICKI

Gmina PROSZOWICE

6. Formy ochrony

7. Opracowanie karty (autor, data i podpis)
Katarzyna Znamirowska, dnia 28.02.2018r

widok strony północnej kapliczki , od drogi gminnej nr 160236 K

GEZ

KARTA ADRESOWA ZABYTKU NIERUCHOMEGO

3. Miejscowość
KOŚCIELEC

1. Nazwa
KAMIENNA KAPLICZKA SŁUPOWA

2. Czas powstania
XIX w (ok. 1841 rok)

8. Fotografia z opisem wskazującym orientację albo mapa z zaznaczonym stanowiskiem archeologicznym

4. Adres
KOŚCIELEC dz. nr ewid.1/3



widok strony południowej kapliczki od drogi gminnej nr 160236K

5. Przynależność administracyjna

Województwo MAŁOPOLSKIE

Powiat PROSZOWICKI

Gmina PROSZOWICE

6. Formy ochrony

7. Opracowanie karty (autor, data i podpis)
Katarzyna Znamirowska, dnia 28.02.2018r